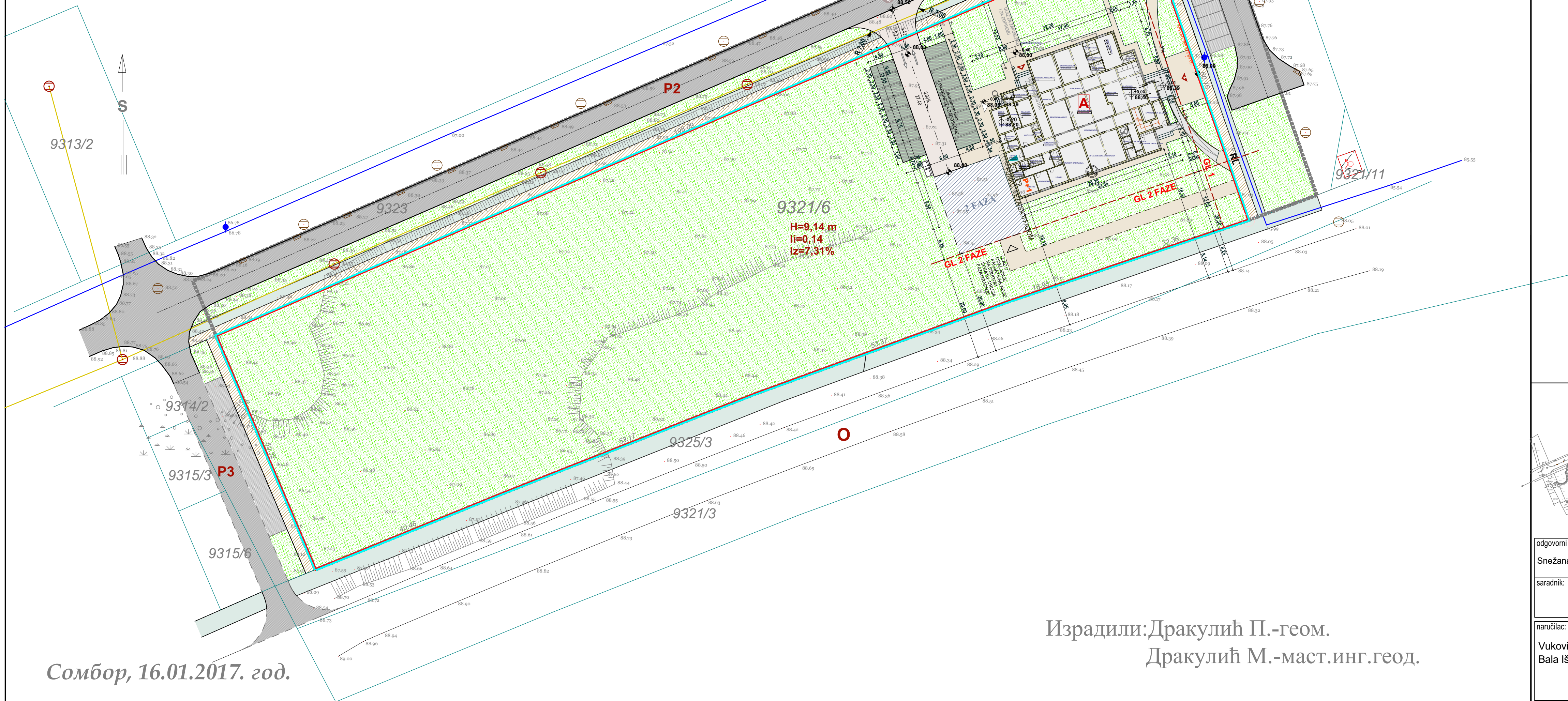


SOMBOR  
Staparski put 6  
tel.025/421645

# ИНТЕГРИСАНИ -ТОПОГРАФСКИ ПЛАН

## РАЗМЕРА 1 : 500

К.О. Сомбор I




Сомбор, 16.01.2017. год.

Израдили: Дракулић П.-геом.  
Дракулић М.-маст.инг.геод.

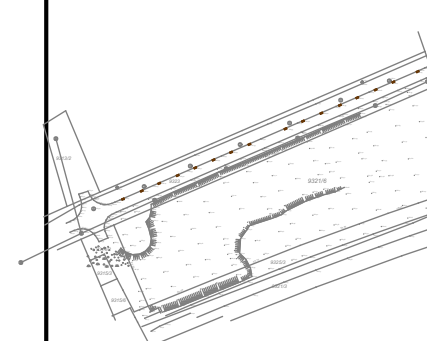


URBANISTIČKO - ARHITEKTONSKE  
RAZRADNE LOKACIJE ZA IZGRADNJU  
SPECIJALNE HIRURŠKE BOLNICE SA  
POLIKLINIKOM P+1, NA KATASTARSKOJ  
PARCELI BROJ 9321/6 KO SOMBOR-1



### LEGENDA

- urbanističko rešenje šireg prostora - prilaz parceli
- granica obuhvata urbanističkog projekta - granica parcele broj 9321/6
- granica postojećih parcela
- RL regulaciona linija
- GL građevinska linija
- P+1 spratnost objekta
- apsolutna kota prizemlja
- apsolutna kota prilaza
- maksimalna kota venca objekta
- 0.30% nagib nivelete
- 39.62 ulaz/izlaz u objekat
- saobraćajni pristup parceli



razmera:	list:
R = 1:500	04
datum:	
maj 2017/Apatin	
dok:	
05/2017	

odgovorni urbanista:  
Snežana Radmanović-Pejč, d.i.a.

saradnik:

aručilac:

Vuković Mirosljub,  
Bala Ištvana 27, Sombor

plan:  
Urbanistički projekat za arhitektonsko -  
urbanističku razradu lokacije za izgradnju  
specijalne hirurške bolnice sa poliklinikom  
P+1, na katastarskoj parceli br. 9321/6 k.o.  
Sombor 1

crtež:

SITUACIONI PRIKAZ, SA  
REGULACIONO  
NIVELACIONIM  
ELEMENTIMA

