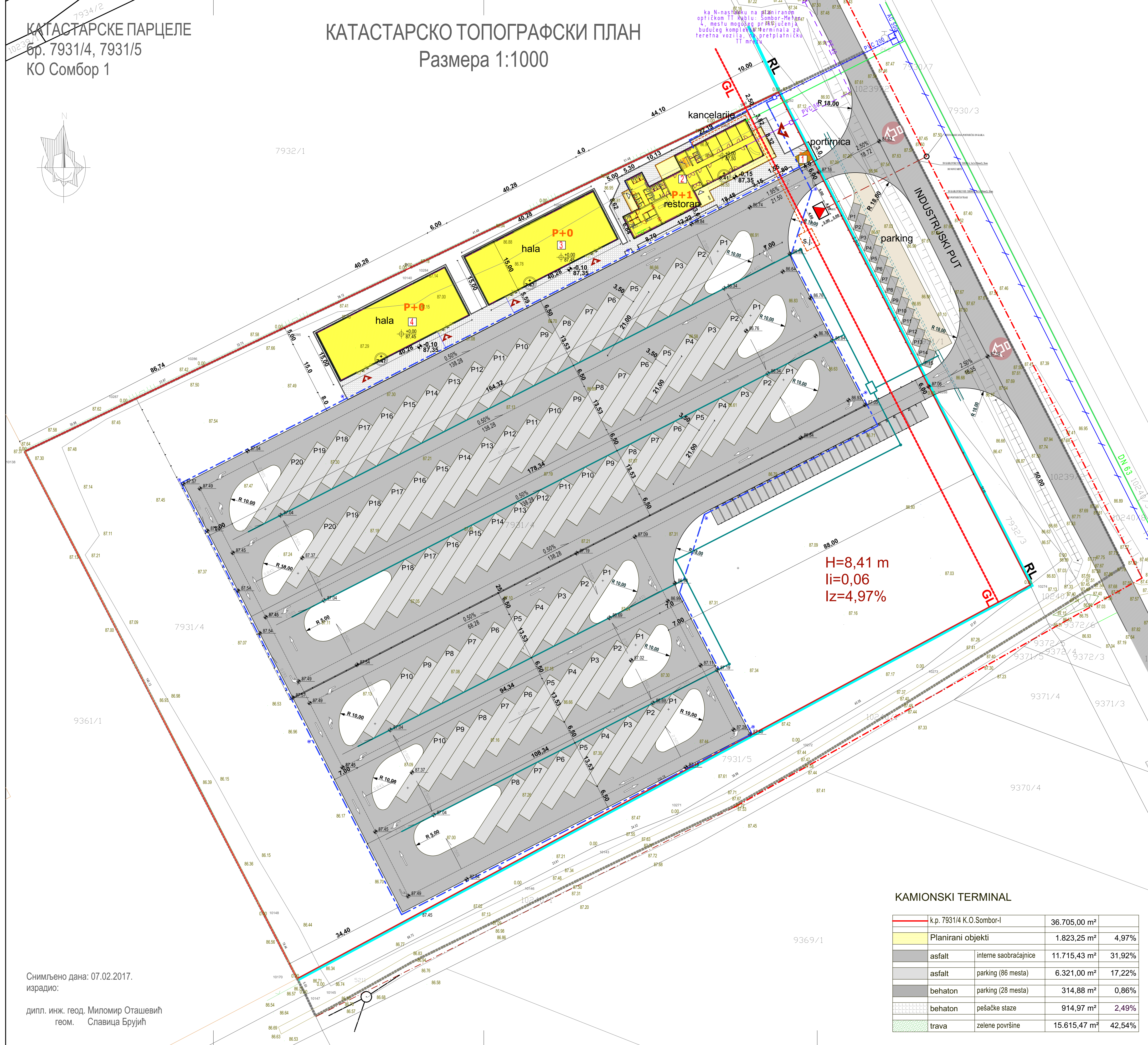
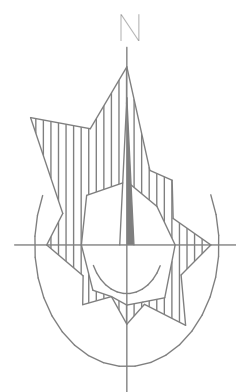


КАТАСТАРСКЕ ПАРЦЕЛЕ
бр. 7931/4, 7931/5
КО Сомбор 1


КАТАСТАРСКО ТОПОГРАФСКИ ПЛАН
Размера 1:1000



H=8,41 m
li=0,06
Iz=4,97%

KAMIONSKI TERMINAL

k.p. 7931/4 K.O.Sombor-I		36.705,00 m ²	
Planirani objekti		1.823,25 m ²	4,97%
asfalt	interne saobraćajnice	11.715,43 m ²	31,92%
asfalt	parking (86 mesta)	6.321,00 m ²	17,22%
beton	parking (28 mesta)	314,88 m ²	0,86%
beton	pešačke staze	914,97 m ²	2,49%
trava	zelene površine	15.615,47 m ²	42,54%



URBANISTIČKO-ARHITEKTONSKE
RAZRADNE LOKACIJE ZA IZGRADNJU
KOMPLEKSA TERETNOG TERMINALA,
NA KAT. PARCELI 7931/4 KO SOMBOR-1

LEGENDA

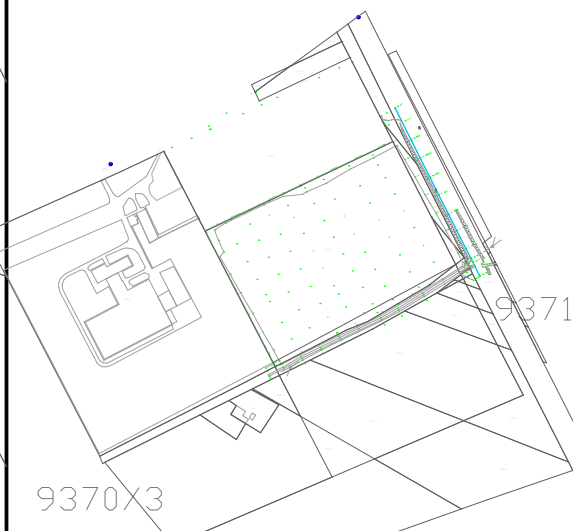
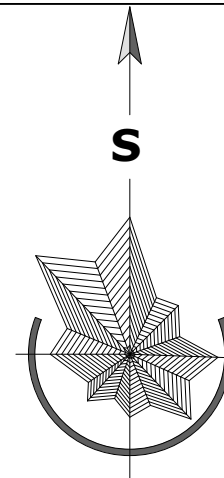
- urbanističko rešenje šireg prostora- prilaz parceli
- granica obuhvata urbanističkog projekta
- granica postojećih parcela
- regulaciona linija
- građevinska linija

POSTOJEĆA INFRASTRUKTURA

- postojeća vodovodna mreža
- postojeće elektroinstalacije
- optički TT kabl Sombor-Metro 4
- polietilenski ulični vod DN 63 (mm)

PLANIRANA INFRASTRUKTURA

- planirani priključak na vodovodnu mrežu
- septička jama
- novi 20 kV kablovski vod od postojeće TS 110/20 kV "Sombor 1"
- nova MBTS
- optička kutija
- novi privodni optički TT kabl (PE Ø40mm)
- pristupna kanalizacija PVC cev Ø50
- planirani priključak na ulični gasovod
- odvodnja atmosferske vode



razmera: R = 1:500
list: 06

datum: maj 2017/Apatin

dok: 10/2017

odgovorni urbanista: Snežana Radmanović-Pejić, d.i.a.
saradnik:

plan: Urbanistički projekat urbanističko-arhitektonske razrade lokacije

za izgradnju kompleksa teretnog terminala na kat. parceli 7931/4 KO Sombor-1

naručilac: "Sošped" d.o.o., Sombor, Trg cara Lazara br. 6
crtež: SKUPNI PRIKAZ, KOMUNALNE INFRASTRUKTURE SA PRIKLJUČCIMA NA SPOLJNU MREŽU



Снимљено дана: 07.02.2017.
израдио:

дипл. инж. геод. Миломир Оташевић
геом. Славица Брујић