

SOMBOR
Staparski put 6
tel.025/421645

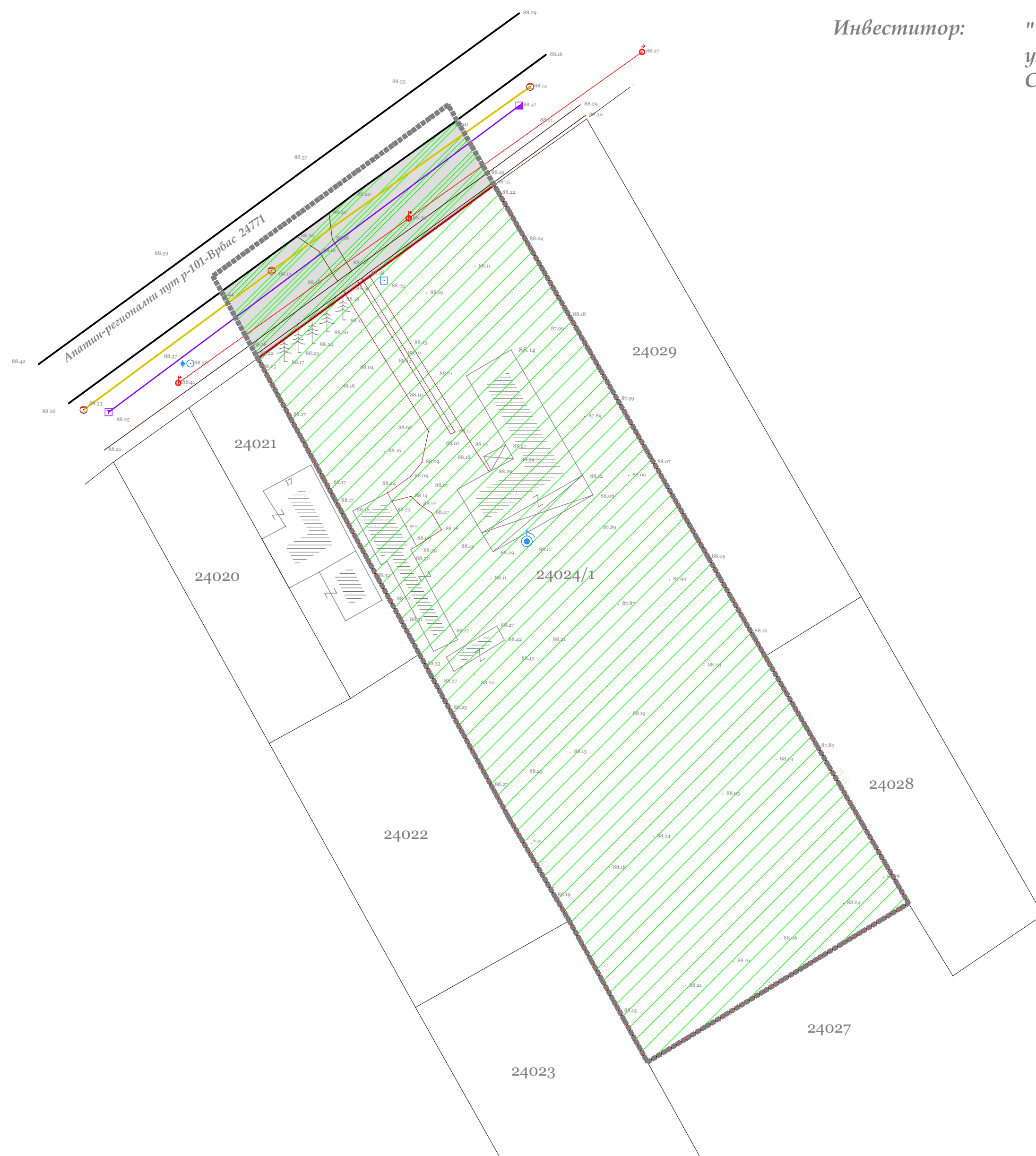
ИНТЕГРИСАНИ -ТОПОГРАФСКИ ПЛАН

РАЗМЕРА 1 : 500

К.О. СОМБОР II

Инвеститор:

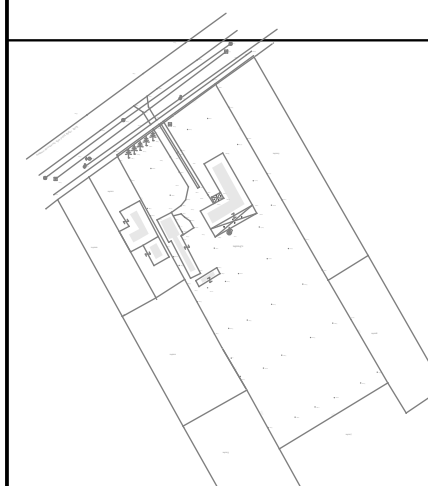
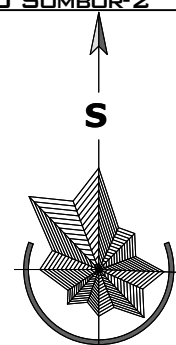
" БОЈАГИЋ " Д.О.О.
ул.В.Пелагића бр.46
Сомбор



ЗА URBANISTIČKO-ARHITEKTONSKU RAZRADU
LOKACIJE PLANIRANOG POSLOVNO-STAMBENOG
OBJEKTA, UPRAVNE ZGRADE SA STANOM
SPRATNOSTI P+1 I RADIONICE ZA PROIZVODNJU I
PAKOVANJE PROIZVODA SPRATNOSTI P+0,
NA KAT. PARCELI 24024/1 KO SOMBOR-2

LEGENDA

- urbanističko rešenje šireg prostora - prilaz parceli
- granica obuhvata urbanističkog projekta - granica parcele broj 24024/1 k.o. Sombor 2
- granica postojećih parcela
- građevinsko zemljište na kome je planirana izgradnja
- javno građevinsko zemljište Državni put IIA reda broj 107



razmera: R = 1:500 list: 02

datum: jul 2017/Apatin

dok: 19/2017

odgovorni urbanista:
Snežana Radmanović Pejić, d.i.a.

saradnik:

naručilac:
"Bojagić" d.o.o.
Sombor, Centrala naselje br.16

plan:
Urbanistički projekat za arhitektonsko - urbanističku razradu lokacije planiranog poslovnog stambenog objekta, upravne zgrade sa stanom spratnosti P+1 i radionice za proizvodnju i pakovanje proizvoda spratnosti P+0, na kat. parceli 24024/1 KO Sombor-2

crtež:
KATASTARSKO-TOPOGRAFSKI PLAN SA GRANICOM PODRUČJA OBUHVAĆENOG UP-om