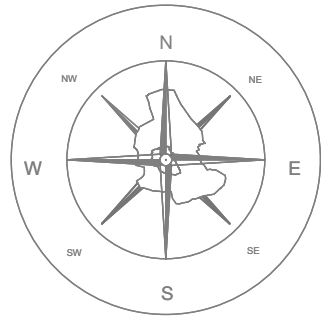


SOMBOR
Staparski put 6
tel.025/421645

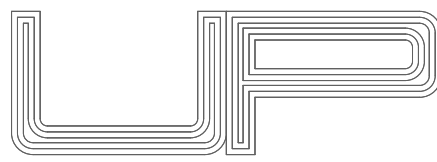


ТОПОГРАФСКО-КАТАСТАРСКИ ПЛАН


РАЗМЕРА 1 : 500

К.О. Дорослово

Инвеститор: РИМОКАТОЛИЧКА ЦРКВЕНА ОПШТИНА
"СВЕТИ МИРКО"-ДОРОСЛОВО



URBANISTIČKO - ARHITEKTONSKE RAZRADE
LOKACIJE ZA IZGRADNJU VERSKIH
OBJEKATA I PRATEĆIH SADRŽAJA U
KOMPLEKSU SVETIŠTA MARIJE POMOCNICE,
NA KATASTARSKOJ PARCELI BROJ 1527/1
KO DOROSLOVO



LEGENDA

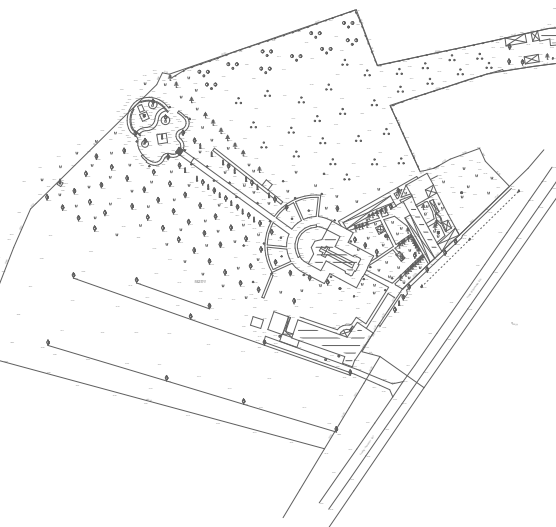
- urbanističko rešenje šireg prostora - prilaz parceli
- granica obuhvata urbanističkog projekta - granica parcele broj 1527/1
- granica postojećih parcela
- RL regulaciona linija
- GL građevinska linija

POSTOJEĆA INFRASTRUKTURA

- postojeća vodovodna mreža
- postojeće elektroinstalacije

PLANIRANA INFRASTRUKTURA

- vodovod
- odvodnja fekalne vode
- S.J. septička jama
- odvodnja atmosferske vode
- u.b. upojni bunar
- nova STS 20/04 kV "Rimokatolička crkva"
- 20 kV priključni vod do nove STS 20/04 kV
- pretplatnička TT mreža
- novi privodni optički TT kabel



razmera: R = 1:500
list: 05

datum: jul 2017/Apatin

dok: 17/2017

odgovorni urbanista: Snežana Radmanović Pejić, d.i.a.

saradnik:

plan: Urbanistički projekat za arhitektonsko - urbanističku razradu lokacije za izgradnju verskih objekata i pratećih sadržaja u kompleksu svetišta Marije Pomoćnice, na katastarskoj parceli br. 1527/1 k.o. Doroslovo

naručilac: Rimokatolička crkvena opština Sveti Mirko, Nikole Tesle 46, Doroslovo

Biskupijsko svestište Marija Pomoćnica, Doroslovo, ul. Žarka Zrenjanina br.168,

crtež: SKUPNI PRIKAZ KOMUNALNE INFRASTRUKTURE

k.p. 1527/1 KO Doroslovo	38.655,00 m ²	
planirani objekti	2.025,72 m ²	5,24%
postojeći objekti	2.013,16 m ²	5,21%
asfalt	inteme saobraćajnice	567,22 m ² 1,46%
asfalt	parking (24 mesta)	284,96 m ² 0,89%
beton/beton	pešačke staze	3.967,39 m ² 10,26%
trava	zelene površine	29.816,55 m ² 77,14%

Израдили: Дракулић П.-геом.
Дракулић М.-маст.инг.геод.

