

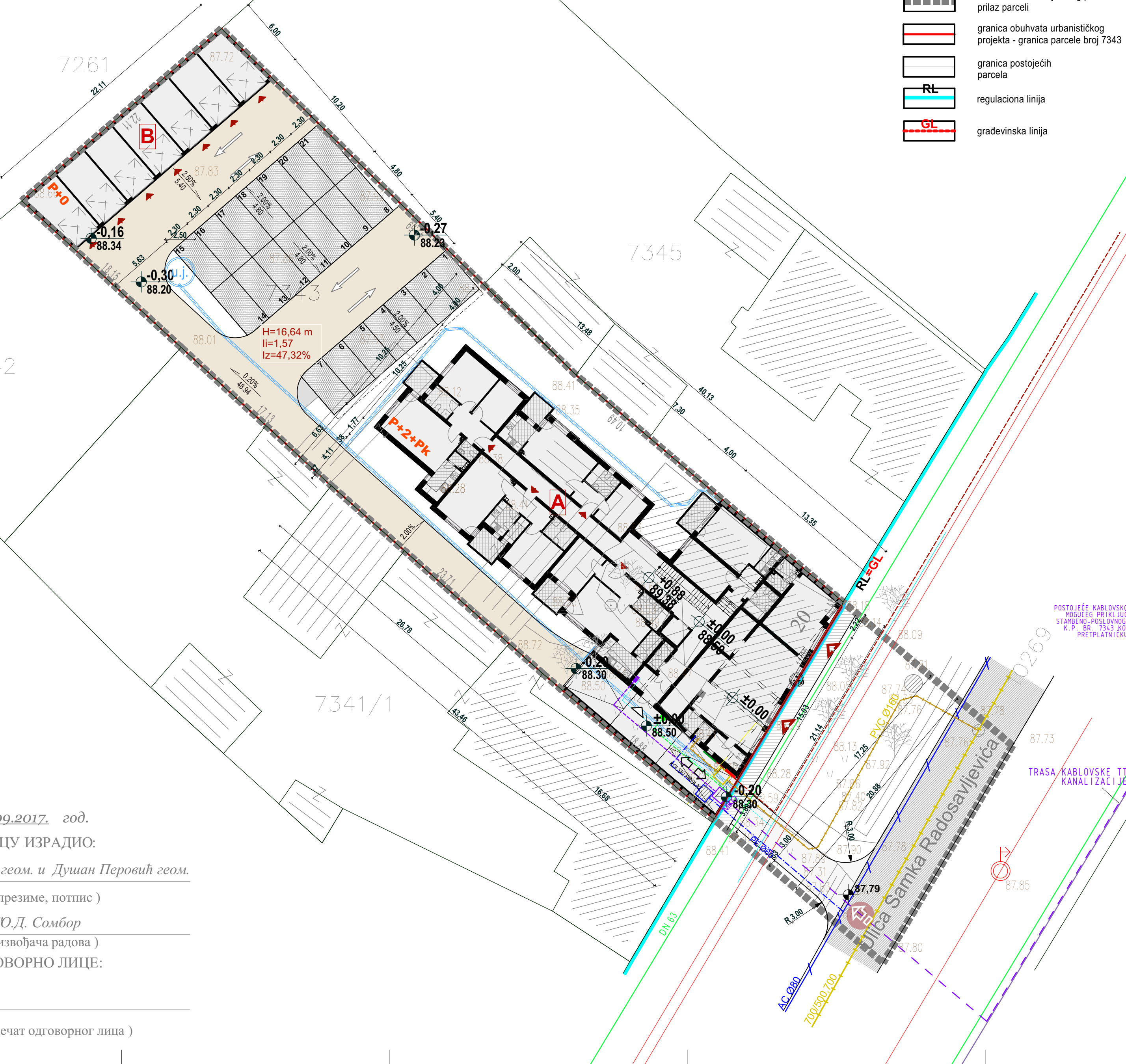
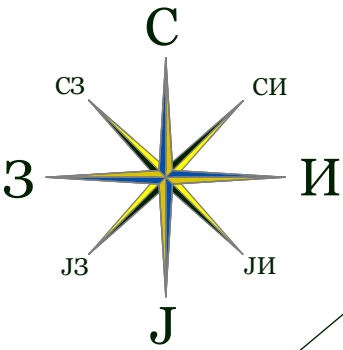
РЕПУБЛИКА СРБИЈА
ОПШТИНА СОМБОР
К.о. Сомбор 1

КАТАСТАРСКО - ТОПОГРАФСКИ ПЛАН
Парцела 7343
Локација: Сомбор, Улица Самка Радосављевића бр.20.
Размера 1 : 250

Инвеститор:
„СТАНКОВИЋ,, ДОО
Сомбор, Алексе Шантића 10



URBANISTIČKO-ARHITEKTONSKE RAZRADE
LOKACIJE ZA IZGRADNJU VIŠEPORODIČNOG
STAMBENO-POSLOVNOG OBJEKTA SPRATNOSTI
P+2+PK I GARAŽE SPRATNOSTI P+0, NA KAT.
PARCELI 7343 KO SOMBOR-1



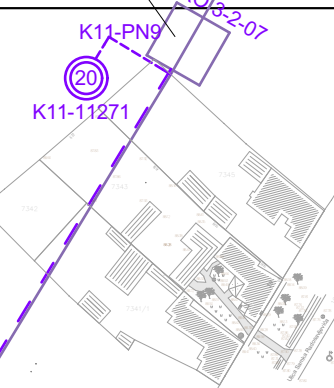
LEGENDA

POSTOJEĆA INFRASTRUKTURA

- postojeća vodovodna mreža
- postojeća kanalizacija otpadnih voda
- postojeća kanalizacija atmosferskih voda
- postojeća nadzemna 0,4 kV mreža
- postojeća kablovska TT kanalizacija
- polietilenski ulični vod DN 40 (mm)
- postojeća KDS mreža

PLANIRANA INFRASTRUKTURA

- planirani priključak na vodovodnu mrežu
- planirani priključak na kanalizaciju otpadnih voda
- novi niskonaponski kablovski priključni vod PP00-A 4x150 mm² od postojeće KPK u ul. A. Černojevića 34 do nove KPK predmetnog objekta
- nova KPK-a tipa EV-2P na bočnom delu fasade objekta
- tipski ormani mernog mesta tip OMM
- izvodni ITO orman
- trasa buduće kablovske TT kanalizacije (PVC Ø110mm)
- nova uvodna PVC cev Ø75 ili dve nove uvodne PE cevi Ø40
- planirani priključak na ulični gasovod
- planirani KDS priključak
- odvodnja atmosferske vode



razmera: R = 1:250
list: 05

datum: novembar 2017/Apatin

dok: 23/2017

odgovorni urbanista: Snežana Radmanović Pejić, d.i.a.

saradnik:

naručilac: "Stanković" d.o.o.,
Alekse Šantića br.10, Sombor

plan: Urbanistički projekat za urbanističko - arhitektonsku razradu lokacije

višeporodičnog stambeno-poslovnog objekta spratnosti P+2+Pk i garaže spratnosti P+0, na kat. parceli 7343 KO Sombor-1

crtež: SKUPNI PRIKAZ, KOMUNALNE INFRASTRUKTURE SA PRIKLJUČCIMA NA SPOLJNU MREŽU



Датум израде: 06.09.2017. год.
СКИЦУ ИЗРАДИО:
Шандор Фите геом. и Душан Перовић геом.
(име и презиме, потпис)
ГЕОС"О.Д. Сомбор
(назив извођача радова)
ОДГОВОРНО ЛИЦЕ:
(потпис и печат одговорног лица)