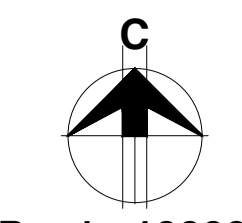
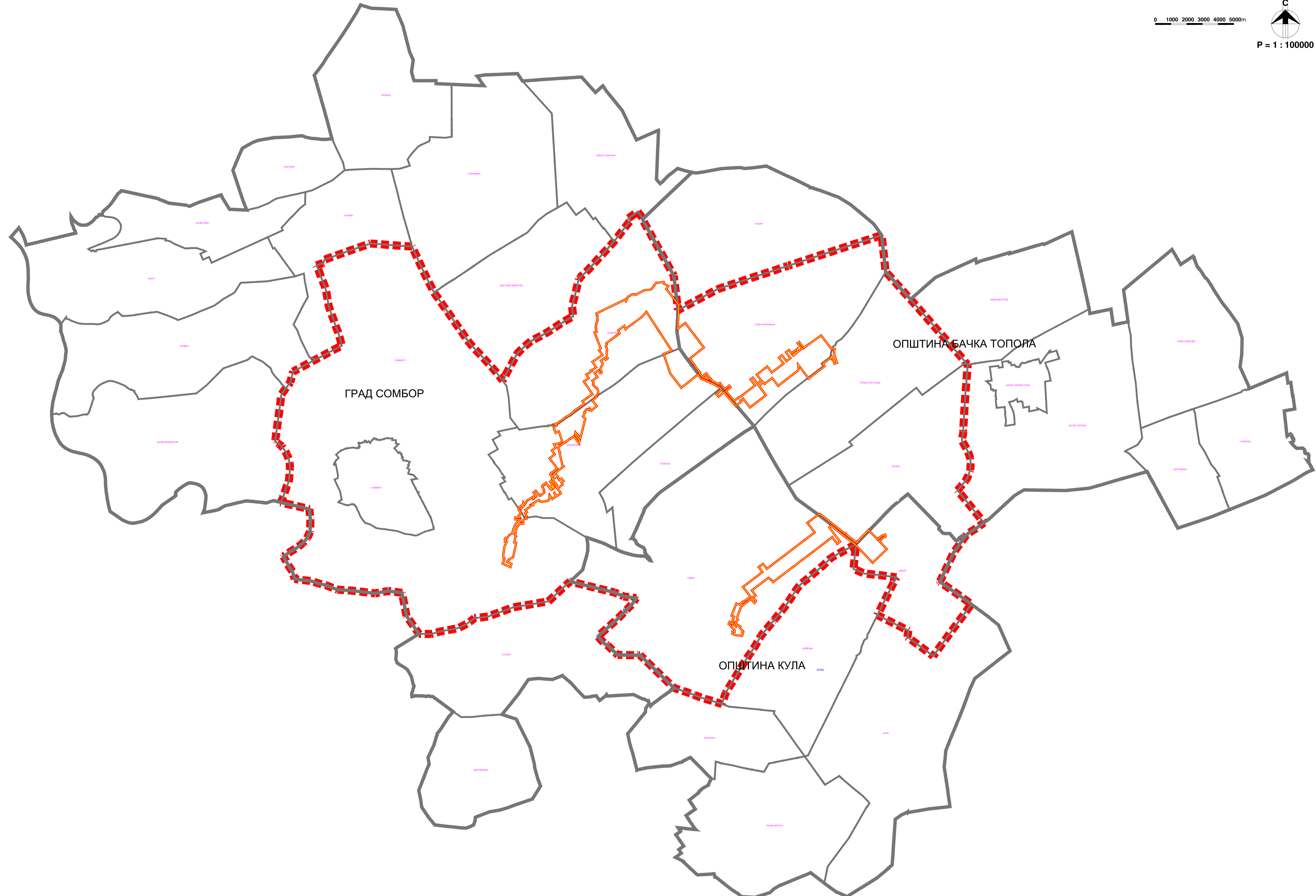






0 1000 2000 3000 4000 5000m



P = 1 : 100000



-  ГРАНИЦА ПППН ПРЕМА ОДЛУЦИ
-  ПРЕДЛОЖЕНЕ ГРАНИЦЕ ОБУХВАТА ПППН
-  ГРАНИЦА ЈЕДИНИЦЕ ЛОКАЛНЕ САМОУПРАВЕ
-  ГРАНИЦА КАТАСТАРСКЕ ОПШТИНЕ




РЕПУБЛИКА СРБИЈА
 АУТОНОМНА ПОКРАЈИНА ВОЈВОДИНА
 ПОКРАЈИНСКИ СЕКРЕТАРИЈАТ
 ЗА УРБАНИЗАМ И ЗАШТИТУ ЖИВОТНЕ СРЕДИНЕ

**ПРОСТОРНИ ПЛАН ПОДРУЧЈА ПОСЕБНЕ
 НАМЕНЕ ЗА ПОДСИСТЕМ ЗА
 НАВОДЊАВАЊЕ "ТЕЛЕЧКА"
 СА ЕЛЕМЕНТИМА ЗА ДИРЕКТНО
 СПРОВОЂЕЊЕ**

- МАТЕРИЈАЛ ЗА РАНИ ЈАВНИ УВИД -

прилог 1
**ПРЕГЛЕДНА КАРТА
 СА ГРАНИЦАМА ОБУХВАТА ПППН НА ТЕРИТОРИЈИ
 ГРАДА СОМБОРА, ОДНОСНО НА ТЕРИТОРИЈИ
 ОПШТИНЕ БАЧКА ТОПОЛА, ОДНОСНО НА ТЕРИТОРИЈИ
 ОПШТИНЕ КУЛА**

Покрајински секретар
 ВЛАДИМИР ГАЛИЋ



ЈП "ЗАВОД ЗА УРБАНИЗАМ ВОЈВОДИНЕ"
 PE URBAN AND SPATIAL PLANNING INSTITUTE OF VOJVODINA

директор
 ПРЕДРАГ КНЕЖЕВИЋ, дипл.правник
 одговорни планер
 БРАНКО МИЛОВАНОВИЋ, дипл.инж.мелио.
 ЈАСНА ЛОВРИЋ, дипл.инж.арх.

Нови Сад, 2021. године