



# СЛУЖБЕНИ ЛИСТ ГРАДА СОМБОРА

Број 10

Сомбор, 16.7.2021. године

Година XIV

## Садржај

Р.бр.	Акта Скупштине	Бр./Стр.
121.	Одлука о првом ребалансу Одлуке о буџету Града Сомбора за 2021. годину .....	10/218
122.	Одлука о доношењу Плана генералне регулације на простору месних заједница „Стара Селенча“, „Селенча“ и „Нова Селенча“ .....	10/386
123.	Одлука о видовима стамбене подршке .....	10/555
124.	Одлука о првим изменама о допунама Одлуке о одржавању спољних делова зграда на територији Града Сомбора.....	10/560
125.	Одлука о изменама и допунама Одлуке о правима у социјалној заштити из надлежности Града Сомбора .....	10/560
126.	Решење о давању сагласности на коначан нацрт Уговора о јавно-приватном партнерству за јавну расвету, са прилозима који чине његов саставни део .....	10/562
127.	Решење о давању сагласности на Одлуку о првим изменама и допунама Програма пословања ЈКП „Водовод“ Бездан за 2021. годину .....	10/562
128.	Решење о давању сагласности на Одлуку о првим изменама и допунама Програма пословања ЈКП „Чистоћа“ Сомбор за 2021. годину .....	10/562
129.	Решење о давању сагласности на Одлуку о првим изменама и допунама Програма пословања ЈКП „Простор“ Сомбор за 2021. годину .....	10/563
130.	Решење о разрешењу и именовану члана Управног одбора Историјског архива Сомбор .....	10/563
131.	Решење о разрешењу и именовану члана Школског одбора Основне школе „Никола Тесла“ Кљајићево“ .....	10/563
132.	Решење о разрешењу директора Градског музеја Сомбор .....	10/564
133.	Решење о именовану вршиоца дужности директора Градског музеја Сомбор .....	10/564

Акта Скупштине града

121. На основу члана 43., члана 47. и члана 63. Закона о буџетском систему ("Службени гласник РС" број 54/09, 73/10, 101/10, 101/11, 93/12, 62/13, 63/13-исправка, 08/13, 142/14, 68/15, 103/15, 99/16, 113/17, 95/18, 31/19, 72/19 и 149/20), члана 32. Закона о локалној самоуправи ("Сл. гласник РС" број 129/07, 84/14 и 101/16-др. закон и 47/18) и члана 19. Статута града Сомбора ("Службени лист града Сомбора" број 2/19), а на предлог Градског већа, СКУПШТИНА ГРАДА Сомбора, на 11. седници одржаној 16.7. 2021. године донела је

**О Д Л У К У****О ПРВОМ РЕБАЛАНСУ****ОДЛУКЕ О БУЏЕТУ ГРАДА СОМБОРА ЗА 2021. ГОДИНУ****I ОПШТИ ДЕО****Члан 1.**

Члан 1. мења се и гласи:

приходи и примања, расходи и издаци буџета града Сомбора за 2021. годину (у даљем тексту: буџет), примања и издаци по основу продаје, односно набавке финансијске имовине и датих кредита и задуживања и отплата дуга, утврђени су у следећим износима и то:

Опис	Износ
1	2
<b>А. РАЧУН ПРИХОДА И ПРИМАЊА, РАСХОДА И ИЗДАТАКА</b>	
1. Укупни приходи и примања од продаје нефинансијске имовине	3.447.733.657,00
1.1. ТЕКУЋИ ПРИХОДИ у чему:	3.373.595.657,00
- буџетска средства	3.219.816.677,00
- сопствени приходи	37.331.500,00
- донације	116.447.480,00
1.2. ПРИМАЊА ОД ПРОДАЈЕ НЕФИНАНСИЈСКЕ ИМОВИНЕ	74.138.000,00
2. Укупни расходи и издаци за набавку нефинансијске имовине	
2.1. ТЕКУЋИ РАСХОДИ у чему:	2.950.076.306,00
- текући буџетски расходи	2.812.568.806,00
- расходи из сопствених прихода	41.035.500,00
- донације	96.472.000,00
2.2. ИЗДАЦИ ЗА НАБАВКУ НЕФИНАНСИЈСКЕ ИМОВИНЕ у чему:	535.698.708,00
- текући буџетски издаци	509.289.228,00
- издаци из сопствених прихода	5.434.000,00
- донације	20.975.480,00
БУЏЕТСКИ СУФИЦИТ/ДЕФИЦИТ	-38.041.357,00
Издаци за набавку финансијске имовине (у циљу спровођења јавних политика)	6.000.000,00
УКУПАН ФИСКАЛНИ СУФИЦИТ/ДЕФИЦИТ	-32.041.357,00
<b>Б. РАЧУН ФИНАНСИРАЊА</b>	
Примања од продаје финансијске имовине	3.000.000,00
Примања од задуживања	0,00
Неутрошена средства из претходних година	32.041.357,00
Издаци за отплату главнице дуга	0,00
<b>НЕТО ФИНАНСИРАЊЕ</b>	35.041.357,00

Приходи и примања, расходи и издаци буџета утврђени су у следећим износима:

Опис	Економ. класиф.	Износ
1	2	3
<b>УКУПНИ ПРИХОДИ И ПРИМАЊА ОД ПРОДАЈЕ НЕФИНАНСИЈСКЕ ИМОВИНЕ</b>		<b>3.447.733.657,00</b>
1. Порески приходи	71	2.104.906.000,00
1.1. Порез на доходак, добит и капиталне добитке (осим самодоприноса)	711	1.341.920.000,00

Опис	Економ. класиф.	Износ
1	2	3
1.2. Самодопринос	711180	0,00
1.3. Порез на имовину	713	646.110.000,00
1.4. Остали порески приходи	714	66.675.000,00
1.5. Други порески приходи	716	50.000.000,00
2. Непорески приходи, у чему:	74	749.242.177,00
- поједине врсте накнада са одређеном наменом (наменски приходи)		0,00
- приходи од продаје добара и услуга		0,00
3. Меморандумске ставке	77	3.000.000,00
4. Донације	731+732	50.000.000,00
5. Трансфери	733	466.447.480,00
6. Примања од продаје нефинансијске имовине	8	74.138.000,00
<b>УКУПНИ РАСХОДИ И ИЗДАЦИ ЗА НАБАВКУ НЕФИНАНСИЈСКЕ И ФИНАНСИЈСКЕ ИМОВИНЕ (ЗБИР 1+2+3)</b>		<b>3.485.775.014,00</b>
1. Текући расходи	4	2.950.076.306,00
1.1. Расходи за запослене	41	679.493.724,00
1.2. Коришћење роба и услуга	42	1.296.485.160,00
1.3. Отплата камата	44	51.000,00
1.4. Субвенције	45	53.300.000,00
1.5. Социјална заштита из буџета	47	226.910.129,00
1.6. Остали расходи, у чему:- средства резерви	48+49+464+465	360.187.293,00
1.7. Трансфери	463	333.649.000,00
2. Издаци за набавку нефинансијске имовине	5	535.698.708,00
3. Издаци за набавку финансијске имовине (осим 6211)	62	0,00
<b>ПРИМАЊА ОД ПРОДАЈЕ ФИНАНСИЈСКЕ ИМОВИНЕ И ЗАДУЖИВАЊА</b>		<b>6.000.000,00</b>
1. Примања по основу отплате кредита и продаје финансијске имовине	92	6.000.000,00
2. Задуживање	91	0,00
2.1. Задуживање код домаћих кредитора	911	0,00
2.1. Задуживање код страних кредитора	912	0,00
<b>ОТПЛАТА ДУГА И НАБАВКА ФИНАНСИЈСКЕ ИМОВИНЕ</b>		<b>0,00</b>
3. Отплата дуга	61	0,00
3.1. Отплата дуга домаћим кредиторима	611	0,00
3.2. Отплата дуга страним кредиторима	612	0,00
3.3. Отплата дуга по гаранцијама	613	0,00
4. Набавка финансијске имовине	6211	0,00
<b>НЕРАСПОРЕЂЕНИ ВИШАК ПРИХОДА ИЗ РАНИЈИХ ГОДИНА (класа 3, извор финансирања 13)</b>	<b>3</b>	<b>0,00</b>
<b>НЕУТРОШЕНА СРЕДСТВА ОД ПРИВАТИЗАЦИЈЕ ИЗ ПРЕТХОДНИХ ГОДИНА (класа 3, извор финансирања 14)</b>	<b>3</b>	<b>0,00</b>

**Члан 2.**

У члану 2. износ од 3.448.110 замењује се износом од 3.447.734, док се износ од 3.454.110 замењује износом од 3.485.775, а износ од 6.000 се замењује износом од 38.041 који ће се финансирати из пренетих средстава и примања од продаје домаће финансијске имовине.

**Члан 3.**

У члану 4. став 1. износ планиран за Текућу буџетску резерву мења се и сада гласи 10.582.073 динара.

**Члан 4.**

У члану 23. став 2. износ од 20.800.000 динара замењује се износом од 17.000.000 динара.

**Члан 5.**

У члану 26. став 1. износ од 20.000.000 динара замењује се износом од 18.000.000 динара.

У члану 27. став 1. износ од 33.094.000 динара  
заменају се износом од 31.734.020 динара.

годину биће измењени и аналитички финансијски  
планови.

**Члан 7 .**

**Члан 6 .**

У складу са изменама износа средстава у Одлуци  
о првом ребалансу Одлуке о буџету града Сомбора за 2021.

Члан 34. Јавни приходи и примања по врстама и  
јавни расходи и издаци по организационој, програмској,  
функционалној, економској и класификацији по изворима  
финансирања јединственог буџетског система, утврђују се у  
следећим износима:

**ПЛАН РАСХОДА ПО ПРОГРАМИМА**

За период: 01.01.2021-31.12.2021

	Назив програма	Износ
1	СТАНОВАЊЕ, УРБАНИЗАМ И ПРОСТОРНО ПЛАНИРАЊЕ	454.051.228,00
2	КОМУНАЛНЕ ДЕЛАТНОСТИ	439.200.000,00
3	ЛОКАЛНИ ЕКОНОМСКИ РАЗВОЈ	310.560.129,00
4	РАЗВОЈ ТУРИЗМА	29.832.000,00
5	ПОЉОПРИВРЕДА И РУРАЛНИ РАЗВОЈ	148.351.000,00
6	ЗАШТИТА ЖИВОТНЕ СРЕДИНЕ	3.600.000,00
7	ОРГАНИЗАЦИЈА САОБРАЋАЈА И САОБРАЋАЈНА ИНФРАСТРУКТУРА	152.168.000,00
8	ПРЕДШКОЛСКО ОБРАЗОВАЊЕ И ВАСПИТАЊЕ	277.810.000,00
9	ОСНОВНО ОБРАЗОВАЊЕ И ВАСПИТАЊЕ	218.162.000,00
10	СРЕДЊЕ ОБРАЗОВАЊЕ И ВАСПИТАЊЕ	125.254.000,00
11	СОЦИЈАЛНА И ДЕЧЈА ЗАШТИТА	204.900.000,00
12	ЗДРАВСТВЕНА ЗАШТИТА	76.734.020,00
13	РАЗВОЈ КУЛТУРЕ И ИНФОРМИСАЊА	298.731.984,00
14	РАЗВОЈ СПОРТА И ОМЛАДИНЕ	216.416.480,00
15	ОПШТЕ УСЛУГЕ ЛОКАЛНЕ САМОУПРАВЕ	457.772.173,00
16	ПОЛИТИЧКИ СИСТЕМ ЛОКАЛНЕ САМОУПРАВЕ	72.232.000,00
17	ЕНЕРГЕТСКА ЕФИКАСНОСТ И ОБНОВЉИВИ ИЗВОРИ ЕНЕРГИЈЕ	0,00
	<b>Укупно за БК</b>	<b>3.485.775.014,00</b>

Одлуком о првом ребалансу Одлуке о буџету града Сомбора за 2021.годину и наредне две године планирани су следећи капитални пројекти:

Економ. класиф.	Ред. Број	Опис	2021.	2022.	2023.
1	2	3	4	5	6
		<b>А. КАПИТАЛНИ ПРОЈЕКТИ</b>			
511	1.	<b><u>Партерно уређење атријума објекта Жупаније</u></b>	11,000,000.00	0.00	0.00
		Година почетка финансирања: 2020			
		Година завршетка финансирања:2021			
		Укупна вредност пројекта: 15.000.000,00			
		Извори финансирања:			
		Приходи из буџета: 15.000.000,00			
	2.	<b><u>Измештање надземног високонапонског вода у индустријској зони</u></b>	13,953,048.00	0.00	0.00
		Година почетка финансирања: 2020			
		Година завршетка финансирања:2021			
		Укупна вредност пројекта: 26.000.000,00			
		Извори финансирања:			
		Приходи из буџета: 26.000.000,00			
	3.	<b><u>Реконструкција моста "Чешка Љуприја" - пољопривреда</u></b>	0,00	24,900,000.00	0.00
		Година почетка финансирања: 2018			
		Година завршетка финансирања:2021			
		Укупна вредност пројекта: 32.000.000,00			
		Извори финансирања:			
		Приходи из буџета: 32.000.000,00			
	4.	<b><u>Реконструкција и доградња атарског пута у Алекса Шантићу - пољопривреда</u></b>	0.00	28,900,000.00	0.00
		Година почетка финансирања:2020			
		Година завршетка финансирања:2021			
		Укупна вредност пројекта:61.000.000,00			

		Извори финансирања:			
		Приходи из буџета:61.000.000,00			
	5.	<b><u>Инклузивни центар са дневним боравком</u></b>	0.00	60,000,000.00	0.00
		Година почетка финансирања:2022			
		Година завршетка финансирања:2022			
		Укупна вредност пројекта:60.000.000,00			
		Извори финансирања:			
		Приходи из буџета:12.000.000,00			
		Трансфери од других нивоа власти:48.000.000,00			
	6.	<b><u>Изградња резервоара и црпне станице у Стапару</u></b>	96,000,000.00	0.00	0.00
		Година почетка финансирања: 2021			
		Година завршетка финансирања: 2021			
		Укупна вредност пројекта: 96.000.000,00			
		Извори финансирања:			
		Приходи из буџета: 56.000.000,00			
		Трансфери од других нивоа власти:40.000.000,00			
	7.	<b><u>Доградња, адаптације и реконструкције физкултурне сале у средњој техничкој школи</u></b>	0,00	25,000,000.00	25,000,000.00
		Година почетка финансирања: 2022			
		Година завршетка финансирања: 2023			
		Укупна вредност пројекта: 50.000.000,00			
		Извори финансирања:			
		Приходи из буџета: 25.000.000,00			
		Трансфери од других нивоа власти:25.000.000,00			
	8.	<b><u>Реконструкција улице Лазе Костића са недостајућом инфраструктуром</u></b>	0.00	0.00	60,000,000.00
		Година почетка финансирања: 2023			
		Година завршетка финансирања:2024			
		Укупна вредност пројекта: 60.000.000,00			

		Извори финансирања:			
		Приходи из буџета:12.000.000,00			
		Трансфери од других нивоа власти:48.000.000,00			
	9.	<b>“Санација, рестаурација, конзервација, адаптација и инвестиционо одржавање фасада објекта градске управе града Сомбора - (зграде „Жупаније“) уличне и дворишне фасаде</b>	27,500,000.00	0.00	25,000,000.00
		Година почетка финансирања: 2021			
		Година завршетка финансирања:2023			
		Укупна вредност пројекта: 52.500.000,00			
		Извори финансирања:			
		Приходи из буџета: 50.000.000,00			
		Трансфери од других нивоа власти:2.500.000,00			
	10.	<b>Кружни ток Венац војводе Петра Бојовића, Степе Степановића и улица Арсенија Чарнојевића</b>	0.00	47,000,000.00	0.00
		Година почетка финансирања:2022			
		Година завршетка финансирања:2022			
		Укупна вредност пројекта:47.000.000,00			
		Извори финансирања:			
		Приходи из буџета:23.500.000,00			
		Трансфери од других нивоа власти:23.500.000,00			
	11.	<b>Изградња "Трга уметности" у Сомбору</b>	0.00	13,500,000.00	0.00
		Година почетка финансирања: 2022			
		Година завршетка финансирања: 2022			
		Укупна вредност пројекта: 13.500,000,00			
		Извори финансирања:			
		Приходи из буџета:13.500.000,00			

	<b>12.</b>	<b><u>Кружни ток</u></b> <b><u>Стапарски пут,</u></b> <b><u>Првомајски</u></b> <b><u>булевар и Јосифа</u></b> <b><u>Паучића</u></b>	0.00	0.00	30,000,000.00
		Година почетка финансирања:2023			
		Година завршетка финансирања:2023			
		Укупна вредност пројекта: 30.000.000,00			
		Извори финансирања:			
		Приходи из буџета:30.000.000,00			
	<b>13.</b>	<b><u>Реконструкција</u></b> <b><u>објекта</u></b> <b><u>Грашалковић</u></b> <b><u>палата</u></b> <b><u>I Фаза</u></b> <b><u>II фаза</u></b> <b><u>IV фаза</u></b>	0.00	69,000,000.00	81,000,000.00
		Година почетка финансирања:2022			
		Година завршетка финансирања:2024			
		Укупна вредност пројекта:150.000.000,00			
		Извори финансирања:			
		Приходи из буџета:20.000.000,00			
		Трансфери од других нивоа власти::130.000.000,00			
	<b>14.</b>	<b><u>ИЗГРАДЊА ДЕЛА</u></b> <b><u>ПУТА СТАПАР-</u></b> <b><u>СИВАЦ</u></b> <b><u>деонице на делу</u></b> <b><u>подручја града</u></b> <b><u>Сомбора</u></b> <b><u>од пута Л-410 до</u></b> <b><u>катастарске</u></b> <b><u>и територијалне</u></b> <b><u>границе општине</u></b> <b><u>Кудла</u></b>	144,541,185.20	150,000,000.00	0.00
		Година почетка финансирања:2019			
		Година завршетка финансирања:2022			
		Укупна вредност пројекта:444.556.369,30			
		Извори финансирања:			
		Приходи из буџета:0.00			
		Трансфери од других нивоа власти::444.556.369,30			
	<b>15.</b>	<b><u>Цевовод Свезозар</u></b> <b><u>Милетић -</u></b> <b><u>Станишић-</u></b> <b><u>пројекти од значаја</u></b> <b><u>за град</u></b>	0.00	99,960,098.78	33,320,032.93
		Година почетка финансирања:2022			



		Година завршетка финансирања:2023			
		Укупна вредност пројекта:133.280.131,70			
		Извори финансирања:			
		Приходи из буџета:33.320.032,93			
		Трансфери од других нивоа власти::99.960.098,78			
	<b>16.</b>	<b><u>Реконструкција улице Сонћански пут</u></b>	0.00	48,054,759.52	16,018,253.17
		Година почетка финансирања: 2022			
		Година завршетка финансирања:2023			
		Укупна вредност пројекта:64.073.012,69			
		Извори финансирања:			
		Приходи из буџета:16.018.253,17			
		Трансфери од других нивоа власти::48.054.759,52			
	<b>17.</b>	<b><u>Постројење за прераду воде Бачки Моноштор-ставити у пројекте од значаја за град</u></b>	60,932,233.14	0.00	0.00
		Година почетка финансирања:2019			
		Година завршетка финансирања:2020			
		Укупна вредност пројекта:81.243.097,52			
		Извори финансирања:			
		Приходи из буџета: 60.932.233,14			
		Трансфери од других нивоа власти::20.310.774,38			
	<b>18.</b>	<b><u>Изградња саобраћајница и паркинга код градског стадиона у "Раднички" у Сомбору</u></b>	0.00	50,000,000.00	50,000,000.00
		Година почетка финансирања:2022			
		Година завршетка финансирања:2023			
		Укупна вредност пројекта: 100.000.000,00			
		Извори финансирања:			
		Приходи из буџета:50.000.000,00			
		Трансфери од других нивоа			

		власти::50.000.000,00			
	19.	<b>Изградња шеталишта од моста на Апатинском путу до Громеђе</b>	30,000,000.00	0.00	0.00
		Година почетка финансирања: 2021			
		Година завршетка финансирања:2021			
		Укупна вредност пројекта:30.000.000,00			
		Извори финансирања:			
		Приходи из буџета:30.000.000,00			
	20.	<b>Пословна зона у Сомбору са бизнис инкубатором, хладњачом, кванташком пијацом, тржницом и пратећим објектима</b>	0.00	150,000,000.00	150,000,000.00
		Година почетка финансирања:2022			
		Година завршетка финансирања:2023			
		Укупна вредност пројекта:695.917.347,60			
		Извори финансирања:			
		Приходи из буџета:173.979.336,90			
		Трансфери од других нивоа власти:521.938.010,70			

Економ. класиф.	Ред. број	Опис	null.	1.	2.
1	2	3	4	5	6

Издаци за заједничке пројекте, планирани за буџетску 2021 годину и наредне две године, исказани су у табели:

Економ. класиф.	Ред. број	Опис	null.	1.	2.
1	2	3	4	5	6



# ***СЛУЖБЕНИ ЛИСТ***

# ***ГРАДА СОМБОРА***

*Број 10*

*Сомбор, 16.7.2021. године*

*Година XIV*

---

## ПЛАН РАСХОДА

0 БУЏЕТ ГРАДА СОМБОРА

2021

Шифра функц. класиф.	Број позиције	Економ. класиф.	Опис	Средства из буџета 01	Средства из сопствених извора 04	Средства из осталих извора	Укупно	Структура (%)
<b>Раздео 1 СКУПШТИНА ГРАДА</b>								
<b>Функц. клас. 110 Извршни и законодавни органи, финансијски и фискални послови и спољни послови</b>								
<b>Програм 2101 ПОЛИТИЧКИ СИСТЕМ ЛОКАЛНЕ САМОУПРАВЕ</b>								
<b>Активно ст 0001 Функционисање скупштине</b>								
110	1/0	411000	ПЛАТЕ, ДОДАЦИ И НАКНАДЕ ЗАПОСЛЕНИХ (ЗАРАДЕ)	3.900.000,00	0,00	0,00	3.900.000,00	0,11
110	2/0	412000	СОЦИЈАЛНИ ДОПРИНОСИ НА ТЕРЕТ ПОСЛОДАВЦА	670.000,00	0,00	0,00	670.000,00	0,02
110	3/0	416000	НАГРАДЕ ЗАПОСЛЕНИМА И ОСТАЛИ ПОСЕБНИ РАСХОДИ	500.000,00	0,00	0,00	500.000,00	0,01
110	4/0	421000	СТАЛНИ ТРОШКОВИ	1.500.000,00	0,00	0,00	1.500.000,00	0,04
110	5/0	422000	ТРОШКОВИ ПУТОВАЊА	100.000,00	0,00	0,00	100.000,00	0,00
110	6/0	423000	УСЛУГЕ ПО УГОВОРУ	28.082.000,00	0,00	0,00	28.082.000,00	0,81
110	7/0	481000	ДОТАЦИЈЕ НЕВЛАДИНИМ ОРГАНИЗАЦИЈАМА	2.210.000,00	0,00	0,00	2.210.000,00	0,06
<b>Укупно за активност 0001 Функционисање скупштине</b>				<b>36.962.000,00</b>	<b>0,00</b>	<b>0,00</b>	<b>36.962.000,00</b>	<b>1,06</b>
<b>Извори финансирања за функцију 110:</b>								
<b>01 Приходе из буџета</b>				<b>36.962.000,00</b>				
<b>Укупно за функц. клас. 110 Извршни и законодавни органи, финансијски и фискални послови и спољни послови</b>				<b>36.962.000,00</b>	<b>0,00</b>	<b>0,00</b>	<b>36.962.000,00</b>	<b>1,06</b>
<b>Извори финансирања за раздео 1:</b>								
<b>01 Приходе из буџета</b>				<b>36.962.000,00</b>				
<b>Укупно за раздео 1 СКУПШТИНА ГРАДА</b>				<b>36.962.000,00</b>	<b>0,00</b>	<b>0,00</b>	<b>36.962.000,00</b>	<b>1,06</b>
<b>Раздео 2 ГРАДОНАЧЕЛНИК</b>								
<b>Функц. клас. 111 Извршни и законодавни органи</b>								
<b>Програм 2101 ПОЛИТИЧКИ СИСТЕМ ЛОКАЛНЕ САМОУПРАВЕ</b>								

<b>Активно ст</b>	<b>0002</b>	<b>Функционисање извршних органа</b>							
111	8/0	411000	ПЛАТЕ, ДОДАЦИ И НАКНАДЕ ЗАПОСЛЕНИХ (ЗАРАДЕ)	12.800.000,00	0,00	0,00	12.800.000,00	0,37	
111	9/0	412000	СОЦИЈАЛНИ ДОПРИНОСИ НА ТЕРЕТ ПОСЛОДАВЦА	2.150.000,00	0,00	0,00	2.150.000,00	0,06	
111	10/0	416000	НАГРАДЕ ЗАПОСЛЕНИМА И ОСТАЛИ ПОСЕБНИ РАСХОДИ	100.000,00	0,00	0,00	100.000,00	0,00	
111	11/0	421000	СТАЛНИ ТРОШКОВИ	300.000,00	0,00	0,00	300.000,00	0,01	
111	12/0	422000	ТРОШКОВИ ПУТОВАЊА	800.000,00	0,00	0,00	800.000,00	0,02	
111	13/0	423000	УСЛУГЕ ПО УГОВОРУ	6.200.000,00	0,00	0,00	6.200.000,00	0,18	
<b>Укупно за активност 0002</b>				<b>22.350.000,00</b>	<b>0,00</b>	<b>0,00</b>	<b>22.350.000,00</b>	<b>0,64</b>	
<b>Извори финансирања за функцију 111:</b>									
	<b>01</b>	<b>Приходе из буџета</b>		<b>22.350.000,00</b>					
<b>Укупно за функц. клас.</b>	<b>111</b>	<b>Извршни и законодавни органи</b>		<b>22.350.000,00</b>	<b>0,00</b>	<b>0,00</b>	<b>22.350.000,00</b>	<b>0,64</b>	
<b>Извори финансирања за раздео 2:</b>									
	<b>01</b>	<b>Приходе из буџета</b>		<b>22.350.000,00</b>					
<b>Укупно за раздео</b>	<b>2</b>	<b>ГРАДОНАЧЕЛНИК</b>		<b>22.350.000,00</b>	<b>0,00</b>	<b>0,00</b>	<b>22.350.000,00</b>	<b>0,64</b>	
<b>Раздео</b>	<b>3</b>	<b>ГРАДСКО ВЕЋЕ</b>							
<b>Функц. клас.</b>	<b>111</b>	<b>Извршни и законодавни органи</b>							
<b>Програм</b>	<b>2101</b>	<b>ПОЛИТИЧКИ СИСТЕМ ЛОКАЛНЕ САМОУПРАВЕ</b>							
<b>Активно ст</b>	<b>0002</b>	<b>Функционисање извршних органа</b>							
111	14/0	411000	ПЛАТЕ, ДОДАЦИ И НАКНАДЕ ЗАПОСЛЕНИХ (ЗАРАДЕ)	8.800.000,00	0,00	0,00	8.800.000,00	0,25	
111	15/0	412000	СОЦИЈАЛНИ ДОПРИНОСИ НА ТЕРЕТ ПОСЛОДАВЦА	1.470.000,00	0,00	0,00	1.470.000,00	0,04	
111	16/0	423000	УСЛУГЕ ПО УГОВОРУ	2.650.000,00	0,00	0,00	2.650.000,00	0,08	
<b>Укупно за активност 0002</b>				<b>12.920.000,00</b>	<b>0,00</b>	<b>0,00</b>	<b>12.920.000,00</b>	<b>0,37</b>	
<b>Извори финансирања за функцију 111:</b>									
	<b>01</b>	<b>Приходе из буџета</b>		<b>12.920.000,00</b>					
<b>Укупно за функц. клас.</b>	<b>111</b>	<b>Извршни и законодавни органи</b>		<b>12.920.000,00</b>	<b>0,00</b>	<b>0,00</b>	<b>12.920.000,00</b>	<b>0,37</b>	
<b>Извори финансирања за раздео 3:</b>									
	<b>01</b>	<b>Приходе из буџета</b>		<b>12.920.000,00</b>					
<b>Укупно за раздео</b>	<b>3</b>	<b>ГРАДСКО ВЕЋЕ</b>		<b>12.920.000,00</b>	<b>0,00</b>	<b>0,00</b>	<b>12.920.000,00</b>	<b>0,37</b>	

Раздео	4	ГРАДСКИ ПРАВОБРАНИЛАЦ							
Функц. клас.	330	Судови							
Програм	0602	ОПШТЕ УСЛУГЕ ЛОКАЛНЕ САМОУПРАВЕ							
Активно ст	0004	Општинско/градско правобранилаштво							
330	17/0	411000	ПЛАТЕ, ДОДАЦИ И НАКНАДЕ ЗАПОСЛЕНИХ (ЗАРАДЕ)	6.100.000,00	0,00	0,00	6.100.000,00	0,17	
330	18/0	412000	СОЦИЈАЛНИ ДОПРИНОСИ НА ТЕРЕТ ПОСЛОДАВЦА	1.045.000,00	0,00	0,00	1.045.000,00	0,03	
330	19/0	421000	СТАЛНИ ТРОШКОВИ	50.000,00	0,00	0,00	50.000,00	0,00	
330	20/0	422000	ТРОШКОВИ ПУТОВАЊА	50.000,00	0,00	0,00	50.000,00	0,00	
330	21/0	423000	УСЛУГЕ ПО УГОВОРУ	100.000,00	0,00	0,00	100.000,00	0,00	
330	22/0	426000	МАТЕРИЈАЛ	130.000,00	0,00	0,00	130.000,00	0,00	
Укупно за активност 0004		Општинско/градско правобранилаштво		7.475.000,00	0,00	0,00	7.475.000,00	0,21	
Извори финансирања за функцију 330:									
01		Приходе из буџета		7.475.000,00					
Укупно за функц. клас.	330	Судови		7.475.000,00	0,00	0,00	7.475.000,00	0,21	
Извори финансирања за раздео 4:									
01		Приходе из буџета		7.475.000,00					
Укупно за раздео	4	ГРАДСКИ ПРАВОБРАНИЛАЦ		7.475.000,00	0,00	0,00	7.475.000,00	0,21	
Раздео	5	ГРАДСКА УПРАВА							
Функц. клас.	090	Социјална заштита неklasификована на другом месту							
Програм	0901	СОЦИЈАЛНА И ДЕЧЈА ЗАШТИТА							
Активно ст	0002	Породични и домски смештај, прихватишта и друге врсте смештаја							
090	25/0	463000	ТРАНСФЕРИ ОСТАЛИМ НИВОИМА ВЛАСТИ	4.377.000,00	0,00	0,00	4.377.000,00	0,13	
090	26/0	472000	НАКНАДЕ ЗА СОЦИЈАЛНУ ЗАШТИТУ ИЗ БУЏЕТА	100.000,00	0,00	0,00	100.000,00	0,00	
Укупно за активност 0002		Породични и домски смештај, прихватишта и друге врсте смештаја		4.477.000,00	0,00	0,00	4.477.000,00	0,13	

<b>Активно ст</b>	<b>0003</b>	<b>Дневне услуге у заједници</b>								
090	27/0	472000	НАКНАДЕ ЗА СОЦИЈАЛНУ ЗАШТИТУ ИЗ БУЏЕТА	57.500.000,00	0,00	0,00	57.500.000,00	1,65		
090	28/0	481000	ДОТАЦИЈЕ НЕВЛАДИНИМ ОРГАНИЗАЦИЈАМА	8.900.000,00	0,00	0,00	8.900.000,00	0,26		
<b>Укупно за активност 0003 Дневне услуге у заједници</b>				<b>66.400.000,00</b>	<b>0,00</b>	<b>0,00</b>	<b>66.400.000,00</b>	<b>1,90</b>		
<b>Активно ст</b>	<b>0004</b>	<b>Саветодавно-терапијске и социјално-едукативне услуге</b>								
090	29/0	463000	ТРАНСФЕРИ ОСТАЛИМ НИВОИМА ВЛАСТИ	3.326.000,00	0,00	0,00	3.326.000,00	0,10		
090	30/0	472000	НАКНАДЕ ЗА СОЦИЈАЛНУ ЗАШТИТУ ИЗ БУЏЕТА	5.500.000,00	0,00	0,00	5.500.000,00	0,16		
<b>Укупно за активност 0004 Саветодавно-терапијске и социјално-едукативне услуге</b>				<b>8.826.000,00</b>	<b>0,00</b>	<b>0,00</b>	<b>8.826.000,00</b>	<b>0,25</b>		
<b>Активно ст</b>	<b>0005</b>	<b>Подршка реализацији програма Црвеног крста</b>								
090	31/0	481000	ДОТАЦИЈЕ НЕВЛАДИНИМ ОРГАНИЗАЦИЈАМА	4.505.000,00	0,00	0,00	4.505.000,00	0,13		
<b>Укупно за активност 0005 Подршка реализацији програма Црвеног крста</b>				<b>4.505.000,00</b>	<b>0,00</b>	<b>0,00</b>	<b>4.505.000,00</b>	<b>0,13</b>		
<b>Активно ст</b>	<b>0006</b>	<b>Подршка деци и породици са децом</b>								
090	32/0	472000	НАКНАДЕ ЗА СОЦИЈАЛНУ ЗАШТИТУ ИЗ БУЏЕТА	6.000.000,00	0,00	0,00	6.000.000,00	0,17		
<b>Укупно за активност 0006 Подршка деци и породици са децом</b>				<b>6.000.000,00</b>	<b>0,00</b>	<b>0,00</b>	<b>6.000.000,00</b>	<b>0,17</b>		
<b>Активно ст</b>	<b>0007</b>	<b>Подршка рађању и родитељству</b>								
090	33/0	472000	НАКНАДЕ ЗА СОЦИЈАЛНУ ЗАШТИТУ ИЗ БУЏЕТА	32.000.000,00	0,00	0,00	32.000.000,00	0,92		
<b>Укупно за активност 0007 Подршка рађању и родитељству</b>				<b>32.000.000,00</b>	<b>0,00</b>	<b>0,00</b>	<b>32.000.000,00</b>	<b>0,92</b>		
<b>Активно ст</b>	<b>0008</b>	<b>Подршка особама са инвалидитетом</b>								
090	34/0	472000	НАКНАДЕ ЗА СОЦИЈАЛНУ ЗАШТИТУ ИЗ БУЏЕТА	10.000.000,00	0,00	0,00	10.000.000,00	0,29		
<b>Укупно за активност 0008 Подршка особама са инвалидитетом</b>				<b>10.000.000,00</b>	<b>0,00</b>	<b>0,00</b>	<b>10.000.000,00</b>	<b>0,29</b>		
<b>Активно ст</b>	<b>0001</b>	<b>Једнократне помоћи и други облици помоћи</b>								
090	23/0	463000	ТРАНСФЕРИ ОСТАЛИМ НИВОИМА ВЛАСТИ	31.092.000,00	0,00	0,00	31.092.000,00	0,89		
090	24/0	472000	НАКНАДЕ ЗА СОЦИЈАЛНУ ЗАШТИТУ ИЗ БУЏЕТА	40.000.000,00	0,00	0,00	40.000.000,00	1,15		
090	35/2	483000	НОВЧАНЕ КАЗНЕ И ПЕНАЛИ ПО РЕШЕЊУ СУДОВА	1.600.000,00	0,00	0,00	1.600.000,00	0,05		
<b>Укупно за активност 0001 Једнократне помоћи и други облици помоћи</b>				<b>72.692.000,00</b>	<b>0,00</b>	<b>0,00</b>	<b>72.692.000,00</b>	<b>2,09</b>		
<b>Програм</b>	<b>2003</b>	<b>СРЕДЊЕ ОБРАЗОВАЊЕ И ВАСПИТАЊЕ</b>								
<b>Активно ст</b>	<b>0001</b>	<b>Функционисање средњих школа</b>								

090	35/0	472000	НАКНАДЕ ЗА СОЦИЈАЛНУ ЗАШТИТУ ИЗ БУЏЕТА	26.700.000,00	0,00	10.500.000,00	37.200.000,00	1,07
090	35/1	425000	ТЕКУЋЕ ПОПРАВКЕ И ОДРЖАВАЊЕ	0,00	0,00	800.000,00	800.000,00	0,02
<b>Укупно за активност 0001</b>				<b>26.700.000,00</b>	<b>0,00</b>	<b>11.300.000,00</b>	<b>38.000.000,00</b>	<b>1,09</b>
<b>Извори финансирања за функцију 090:</b>								
	<b>01</b>	<b>Приходе из буџета</b>		<b>231.600.000,00</b>				
	<b>07</b>	<b>Трансфере од других нивоа власти</b>				<b>11.300.000,00</b>		
<b>Укупно за функц. клас.</b>				<b>231.600.000,00</b>	<b>0,00</b>	<b>11.300.000,00</b>	<b>242.900.000,00</b>	<b>6,97</b>
<b>Функц. клас. 112 Финансијски и фискални послови</b>								
<b>Програм 0602 ОПШТЕ УСЛУГЕ ЛОКАЛНЕ САМОУПРАВЕ</b>								
<b>Активно ст 0001</b>								
<b>Функционисање локалне самоуправе и градских општина</b>								
112	36/0	481000	ДОТАЦИЈЕ НЕВЛАДИНИМ ОРГАНИЗАЦИЈАМА	16.000.000,00	0,00	0,00	16.000.000,00	0,46
<b>Укупно за активност 0001</b>				<b>16.000.000,00</b>	<b>0,00</b>	<b>0,00</b>	<b>16.000.000,00</b>	<b>0,46</b>
<b>Активно ст 0007</b>								
<b>Функционисање националних савета националних мањина</b>								
112	37/0	481000	ДОТАЦИЈЕ НЕВЛАДИНИМ ОРГАНИЗАЦИЈАМА	2.000.000,00	0,00	0,00	2.000.000,00	0,06
<b>Укупно за активност 0007</b>				<b>2.000.000,00</b>	<b>0,00</b>	<b>0,00</b>	<b>2.000.000,00</b>	<b>0,06</b>
<b>Активно ст 0009</b>								
<b>Текућа буџетска резерва</b>								
112	38/0	499000	СРЕДСТВА РЕЗЕРВЕ	10.582.073,00	0,00	0,00	10.582.073,00	0,30
<b>Укупно за активност 0009</b>				<b>10.582.073,00</b>	<b>0,00</b>	<b>0,00</b>	<b>10.582.073,00</b>	<b>0,30</b>
<b>Активно ст 0010</b>								
<b>Стална буџетска резерва</b>								
112	39/0	499000	СРЕДСТВА РЕЗЕРВЕ	2.000.000,00	0,00	0,00	2.000.000,00	0,06
<b>Укупно за активност 0010</b>				<b>2.000.000,00</b>	<b>0,00</b>	<b>0,00</b>	<b>2.000.000,00</b>	<b>0,06</b>
<b>Пројекат 4001</b>								
<b>Размена ђака - братска сарадња са Републиком Мађарском</b>								
112	40/0	423000	УСЛУГЕ ПО УГОВОРУ	1.000.000,00	0,00	0,00	1.000.000,00	0,03
<b>Укупно за пројекат 4001</b>				<b>1.000.000,00</b>	<b>0,00</b>	<b>0,00</b>	<b>1.000.000,00</b>	<b>0,03</b>
<b>Извори финансирања за функцију 112:</b>								
	<b>01</b>	<b>Приходе из буџета</b>		<b>31.582.073,00</b>				
<b>Укупно за функц. клас.</b>				<b>31.582.073,00</b>	<b>0,00</b>	<b>0,00</b>	<b>31.582.073,00</b>	<b>0,91</b>



Функци. клас.	130	Опште услуге							
Програм	0602	ОПШТЕ УСЛУГЕ ЛОКАЛНЕ САМОУПРАВЕ							
Активно ст	0001	Функционисање локалне самоуправе и градских општина							
130	41/0	411000	ПЛАТЕ, ДОДАЦИ И НАКНАДЕ ЗАПОСЛЕНИХ (ЗАРАДЕ)	164.000.000,00	0,00	0,00	164.000.000,00	4,70	
130	42/0	412000	СОЦИЈАЛНИ ДОПРИНОСИ НА ТЕРЕТ ПОСЛОДАВЦА	28.700.000,00	0,00	0,00	28.700.000,00	0,82	
130	43/0	413000	НАКНАДЕ У НАТУРИ	800.000,00	0,00	0,00	800.000,00	0,02	
130	44/0	414000	СОЦИЈАЛНА ДАВАЊА ЗАПОСЛЕНИМА	3.500.000,00	0,00	0,00	3.500.000,00	0,10	
130	45/0	415000	НАКНАДЕ ТРОШКОВА ЗА ЗАПОСЛЕНЕ	11.000.000,00	0,00	0,00	11.000.000,00	0,32	
130	46/0	416000	НАГРАДЕ ЗАПОСЛЕНИМА И ОСТАЛИ ПОСЕБНИ РАСХОДИ	2.500.000,00	0,00	0,00	2.500.000,00	0,07	
130	47/0	421000	СТАЛНИ ТРОШКОВИ	44.300.000,00	0,00	0,00	44.300.000,00	1,27	
130	48/0	422000	ТРОШКОВИ ПУТОВАЊА	700.000,00	0,00	0,00	700.000,00	0,02	
130	49/0	423000	УСЛУГЕ ПО УГОВОРУ	53.850.000,00	0,00	0,00	53.850.000,00	1,54	
130	50/0	424000	СПЕЦИЈАЛИЗОВАНЕ УСЛУГЕ	1.500.000,00	0,00	0,00	1.500.000,00	0,04	
130	51/0	425000	ТЕКУЋЕ ПОПРАВКЕ И ОДРЖАВАЊЕ	8.500.000,00	0,00	0,00	8.500.000,00	0,24	
130	52/0	426000	МАТЕРИЈАЛ	17.500.000,00	0,00	0,00	17.500.000,00	0,50	
130	53/0	482000	ПОРЕЗИ, ОБАВЕЗНЕ ТАКСЕ, КАЗНЕ, ПЕНАЛИ И КАМАТЕ	9.100.000,00	0,00	0,00	9.100.000,00	0,26	
130	54/0	483000	НОВЧАНЕ КАЗНЕ И ПЕНАЛИ ПО РЕШЕЊУ СУДОВА	1.000.000,00	0,00	0,00	1.000.000,00	0,03	
130	55/0	485000	НАКНАДА ШТЕТЕ ЗА ПОВРЕДЕ ИЛИ ШТЕТУ НАНЕТУ ОД СТРАНЕ ДРЖАВНИХ ОРГАНА	300.000,00	0,00	0,00	300.000,00	0,01	
130	56/0	512000	МАШИНЕ И ОПРЕМА	4.200.000,00	0,00	0,00	4.200.000,00	0,12	
<b>Укупно за активност 0001</b>				<b>351.450.000,00</b>	<b>0,00</b>	<b>0,00</b>	<b>351.450.000,00</b>	<b>10,08</b>	
Програм	1501	ЛОКАЛНИ ЕКОНОМСКИ РАЗВОЈ							
Активно ст	0001	Унапређење привредног и инвестиционог амбијента							
130	57/0	425000	ТЕКУЋЕ ПОПРАВКЕ И ОДРЖАВАЊЕ	27.600.000,00	0,00	0,00	27.600.000,00	0,79	
130	58/0	463000	ТРАНСФЕРИ ОСТАЛИМ НИВОИМА ВЛАСТИ	5.000.000,00	0,00	0,00	5.000.000,00	0,14	
130	58/1	472000	НАКНАДЕ ЗА СОЦИЈАЛНУ ЗАШТИТУ ИЗ БУЏЕТА	0,00	0,00	16.560.129,00	16.560.129,00	0,48	
130	59/0	481000	ДОТАЦИЈЕ НЕВЛАДИНИМ ОРГАНИЗАЦИЈАМА	50.000.000,00	0,00	50.000.000,00	100.000.000,00	2,87	
130	59/1	481000	ДОТАЦИЈЕ НЕВЛАДИНИМ ОРГАНИЗАЦИЈАМА	0,00	0,00	2.000.000,00	2.000.000,00	0,06	
130	60/0	511000	ЗГРАДЕ И ГРАЂЕВИНСКИ ОБЈЕКТИ	140.000.000,00	0,00	0,00	140.000.000,00	4,02	
130	61/0	512000	МАШИНЕ И ОПРЕМА	2.400.000,00	0,00	0,00	2.400.000,00	0,07	
<b>Укупно за активност 0001</b>				<b>225.000.000,00</b>	<b>0,00</b>	<b>68.560.129,00</b>	<b>293.560.129,00</b>	<b>8,42</b>	
Активно ст	0002	Мере активне политике запошљавања							
130	62/0	472000	НАКНАДЕ ЗА СОЦИЈАЛНУ ЗАШТИТУ ИЗ БУЏЕТА	15.000.000,00	0,00	0,00	15.000.000,00	0,43	

<b>Укупно за активност 0002</b>		<b>Мере активне политике запошљавања</b>		<b>15.000.000,00</b>	<b>0,00</b>	<b>0,00</b>	<b>15.000.000,00</b>	<b>0,43</b>
<b>Активно ст</b>	<b>0003</b>	<b>Подршка економском развоју и промоцији предузетништва</b>						
130	63/0	481000	ДОТАЦИЈЕ НЕВЛАДИНИМ ОРГАНИЗАЦИЈАМА	2.000.000,00	0,00	0,00	2.000.000,00	0,06
<b>Укупно за активност 0003</b>		<b>Подршка економском развоју и промоцији предузетништва</b>		<b>2.000.000,00</b>	<b>0,00</b>	<b>0,00</b>	<b>2.000.000,00</b>	<b>0,06</b>
<b>Извори финансирања за функцију 130:</b>								
	<b>01</b>	<b>Приходе из буџета</b>		<b>593.450.000,00</b>				
	<b>06</b>	<b>Донације од међународних организација</b>				<b>50.000.000,00</b>		
	<b>07</b>	<b>Трансфере од других нивоа власти</b>				<b>2.000.000,00</b>		
	<b>15</b>	<b>Неутрошена средства донација из ранијих година</b>				<b>16.560.129,00</b>		
<b>Укупно за функц. клас.</b>	<b>130</b>	<b>Опште услуге</b>		<b>593.450.000,00</b>	<b>0,00</b>	<b>68.560.129,00</b>	<b>662.010.129,00</b>	<b>18,99</b>
<b>Функц. клас.</b>	<b>360</b>	<b>Јавни ред и безбедност неklasификован на другом месту</b>						
<b>Програм</b>	<b>0602</b>	<b>ОПШТЕ УСЛУГЕ ЛОКАЛНЕ САМОУПРАВЕ</b>						
<b>Активно ст</b>	<b>0014</b>	<b>Управљање у ванредним ситуацијама</b>						
360	64/0	423000	УСЛУГЕ ПО УГОВОРУ	700.000,00	0,00	0,00	700.000,00	0,02
360	65/0	424000	СПЕЦИЈАЛИЗОВАНЕ УСЛУГЕ	1.000.000,00	0,00	0,00	1.000.000,00	0,03
360	66/0	481000	ДОТАЦИЈЕ НЕВЛАДИНИМ ОРГАНИЗАЦИЈАМА	3.300.000,00	0,00	0,00	3.300.000,00	0,09
<b>Укупно за активност 0014</b>		<b>Управљање у ванредним ситуацијама</b>		<b>5.000.000,00</b>	<b>0,00</b>	<b>0,00</b>	<b>5.000.000,00</b>	<b>0,14</b>
<b>Програм</b>	<b>0701</b>	<b>ОРГАНИЗАЦИЈА САОБРАЋАЈА И САОБРАЋАЈНА ИНФРАСТРУКТУРА</b>						
<b>Активно ст</b>	<b>0002</b>	<b>Управљање и одржавање саобраћајне инфраструктуре</b>						
360	67/0	421000	СТАЛНИ ТРОШКОВИ	100.000,00	0,00	0,00	100.000,00	0,00
360	68/0	422000	ТРОШКОВИ ПУТОВАЊА	20.000,00	0,00	0,00	20.000,00	0,00
360	69/0	423000	УСЛУГЕ ПО УГОВОРУ	570.000,00	0,00	0,00	570.000,00	0,02
360	70/0	424000	СПЕЦИЈАЛИЗОВАНЕ УСЛУГЕ	4.250.000,00	0,00	0,00	4.250.000,00	0,12
360	71/0	511000	ЗГРАДЕ И ГРАЂЕВИНСКИ ОБЈЕКТИ	3.928.000,00	0,00	0,00	3.928.000,00	0,11
360	72/0	512000	МАШИНЕ И ОПРЕМА	2.800.000,00	0,00	0,00	2.800.000,00	0,08
<b>Укупно за активност 0002</b>		<b>Управљање и одржавање саобраћајне инфраструктуре</b>		<b>11.668.000,00</b>	<b>0,00</b>	<b>0,00</b>	<b>11.668.000,00</b>	<b>0,33</b>
<b>Извори финансирања за функцију 360:</b>								
	<b>01</b>	<b>Приходе из буџета</b>		<b>16.668.000,00</b>				
<b>Укупно за функц.</b>	<b>360</b>	<b>Јавни ред и безбедност неklasификован на другом месту</b>		<b>16.668.000,00</b>	<b>0,00</b>	<b>0,00</b>	<b>16.668.000,00</b>	<b>0,48</b>

клас.									
Функци. клас. 421 Пољопривреда									
Програм 0101 ПОЉОПРИВРЕДА И РУРАЛНИ РАЗВОЈ									
Активно ст 0001 Подршка за спровођење пољопривредне политике у локалној заједници									
421	73/0	421000	СТАЛНИ ТРОШКОВИ	350.000,00	0,00	0,00	350.000,00	0,01	
421	74/0	423000	УСЛУГЕ ПО УГОВОРУ	2.000.000,00	0,00	0,00	2.000.000,00	0,06	
421	75/0	424000	СПЕЦИЈАЛИЗОВАНЕ УСЛУГЕ	39.500.000,00	0,00	0,00	39.500.000,00	1,13	
421	76/0	425000	ТЕКУЋЕ ПОПРАВКЕ И ОДРЖАВАЊЕ	47.550.000,00	0,00	0,00	47.550.000,00	1,36	
421	77/0	426000	МАТЕРИЈАЛ	5.000.000,00	0,00	0,00	5.000.000,00	0,14	
421	78/0	511000	ЗГРАДЕ И ГРАЂЕВИНСКИ ОБЈЕКТИ	40.350.000,00	0,00	0,00	40.350.000,00	1,16	
421	79/0	512000	МАШИНЕ И ОПРЕМА	700.000,00	0,00	0,00	700.000,00	0,02	
421	80/0	514000	КУЛТИВИСАНА ИМОВИНА	2.000.000,00	0,00	0,00	2.000.000,00	0,06	
421	81/0	515000	НЕМАТЕРИЈАЛНА ИМОВИНА	1.000,00	0,00	0,00	1.000,00	0,00	
Укупно за активност 0001 Подршка за спровођење пољопривредне политике у локалној заједници				137.451.000,00	0,00	0,00	137.451.000,00	3,94	
Активно ст 0002 Мере подршке руралном развоју									
421	82/0	423000	УСЛУГЕ ПО УГОВОРУ	3.500.000,00	0,00	0,00	3.500.000,00	0,10	
421	83/0	481000	ДОТАЦИЈЕ НЕВЛАДИНИМ ОРГАНИЗАЦИЈАМА	7.400.000,00	0,00	0,00	7.400.000,00	0,21	
Укупно за активност 0002 Мере подршке руралном развоју				10.900.000,00	0,00	0,00	10.900.000,00	0,31	
Извори финансирања за функцију 421:									
01 Приходе из буџета				148.351.000,00					
Укупно за функци. клас. 421 Пољопривреда				148.351.000,00	0,00	0,00	148.351.000,00	4,26	
Функци. клас. 436 Остала енергија									
Програм 1102 КОМУНАЛНЕ ДЕЈАТНОСТИ									
Активно ст 0007 Производња и дистрибуција топлотне енергије									
436	84/0	451000	СУБВЕНЦИЈЕ ЈАВНИМ НЕФИНАНСИЈСКИМ ПРЕДУЗЕЋИМА И ОРГАНИЗАЦИЈАМА	36.000.000,00	0,00	0,00	36.000.000,00	1,03	
Укупно за активност 0007 Производња и дистрибуција топлотне енергије				36.000.000,00	0,00	0,00	36.000.000,00	1,03	

Извори финансирања за функцију 436:									
	01	Приходе из буџета			36.000.000,00				
Укупно за функц. клас.	436	Остала енергија			36.000.000,00	0,00	0,00	36.000.000,00	1,03
Функци. клас. 500 ЗАШТИТА ЖИВОТНЕ СРЕДИНЕ									
Програм 0401 ЗАШТИТА ЖИВОТНЕ СРЕДИНЕ									
Активно ст 0002 Праћење квалитета елемената животне средине									
500	85/0	424000	СПЕЦИЈАЛИЗОВАНЕ УСЛУГЕ		3.600.000,00	0,00	0,00	3.600.000,00	0,10
Укупно за активност 0002		Праћење квалитета елемената животне средине			3.600.000,00	0,00	0,00	3.600.000,00	0,10
Програм 1102 КОМУНАЛНЕ ДЕЛАТНОСТИ									
Активно ст 0004 Зоохигијена									
500	86/0	424000	СПЕЦИЈАЛИЗОВАНЕ УСЛУГЕ		53.600.000,00	0,00	0,00	53.600.000,00	1,54
Укупно за активност 0004		Зоохигијена			53.600.000,00	0,00	0,00	53.600.000,00	1,54
Извори финансирања за функцију 500:									
	01	Приходе из буџета			57.200.000,00				
Укупно за функц. клас.	500	ЗАШТИТА ЖИВОТНЕ СРЕДИНЕ			57.200.000,00	0,00	0,00	57.200.000,00	1,64
Функци. клас. 620 Развој заједнице									
Програм 0701 ОРГАНИЗАЦИЈА САОБРАЋАЈА И САОБРАЋАЈНА ИНФРАСТРУКТУРА									
Активно ст 0002 Управљање и одржавање саобраћајне инфраструктуре									
620	87/0	424000	СПЕЦИЈАЛИЗОВАНЕ УСЛУГЕ		32.500.000,00	0,00	0,00	32.500.000,00	0,93
620	88/0	425000	ТЕКУЋЕ ПОПРАВКЕ И ОДРЖАВАЊЕ		108.000.000,00	0,00	0,00	108.000.000,00	3,10
Укупно за активност 0002		Управљање и одржавање саобраћајне инфраструктуре			140.500.000,00	0,00	0,00	140.500.000,00	4,03
Програм 1101 СТАНОВАЊЕ, УРБАНИЗАМ И ПРОСТОРНО ПЛАНИРАЊЕ									

<b>Активно ст</b>	<b>0003</b>	<b>Управљање грађевинским земљиштем</b>						
620	89/0	416000	НАГРАДЕ ЗАПОСЛЕНИМА И ОСТАЛИ ПОСЕБНИ РАСХОДИ	1.000.000,00	0,00	0,00	1.000.000,00	0,03
620	90/0	423000	УСЛУГЕ ПО УГОВОРУ	16.000.000,00	0,00	0,00	16.000.000,00	0,46
620	91/0	424000	СПЕЦИЈАЛИЗОВАНЕ УСЛУГЕ	32.300.000,00	0,00	0,00	32.300.000,00	0,93
620	91/1	424000	СПЕЦИЈАЛИЗОВАНЕ УСЛУГЕ	17.000.000,00	0,00	0,00	17.000.000,00	0,49
620	92/0	425000	ТЕКУЋЕ ПОПРАВКЕ И ОДРЖАВАЊЕ	42.500.000,00	0,00	0,00	42.500.000,00	1,22
620	93/0	482000	ПОРЕЗИ, ОБАВЕЗНЕ ТАКСЕ, КАЗНЕ, ПЕНАЛИ И КАМАТЕ	5.000.000,00	0,00	0,00	5.000.000,00	0,14
620	94/0	485000	НАКНАДА ШТЕТЕ ЗА ПОВРЕДЕ ИЛИ ШТЕТУ НАНЕТУ ОД СТРАНЕ ДРЖАВНИХ ОРГАНА	58.000.000,00	0,00	0,00	58.000.000,00	1,66
620	95/0	511000	ЗГРАДЕ И ГРАЂЕВИНСКИ ОБЈЕКТИ	196.570.000,00	0,00	0,00	196.570.000,00	5,64
620	95/1	511000	ЗГРАДЕ И ГРАЂЕВИНСКИ ОБЈЕКТИ	0,00	0,00	15.481.228,00	15.481.228,00	0,44
620	96/0	512000	МАШИНЕ И ОПРЕМА	45.200.000,00	0,00	0,00	45.200.000,00	1,30
620	97/0	541000	ЗЕМЉИШТЕ	25.000.000,00	0,00	0,00	25.000.000,00	0,72
<b>Укупно за активност 0003</b>				<b>438.570.000,00</b>	<b>0,00</b>	<b>15.481.228,00</b>	<b>454.051.228,00</b>	<b>13,03</b>
<b>Програм</b>	<b>1102</b>	<b>КОМУНАЛНЕ ДЕЛАТНОСТИ</b>						
<b>Активно ст</b>	<b>0001</b>	<b>Управљање/одржавање јавним осветљењем</b>						
620	98/0	421000	СТАЛНИ ТРОШКОВИ	60.000.000,00	0,00	0,00	60.000.000,00	1,72
620	99/0	425000	ТЕКУЋЕ ПОПРАВКЕ И ОДРЖАВАЊЕ	34.500.000,00	0,00	0,00	34.500.000,00	0,99
<b>Укупно за активност 0001</b>				<b>94.500.000,00</b>	<b>0,00</b>	<b>0,00</b>	<b>94.500.000,00</b>	<b>2,71</b>
<b>Активно ст</b>	<b>0002</b>	<b>Одржавање јавних зелених површина</b>						
620	100/0	424000	СПЕЦИЈАЛИЗОВАНЕ УСЛУГЕ	173.000.000,00	0,00	0,00	173.000.000,00	4,96
620	101/0	451000	СУБВЕНЦИЈЕ ЈАВНИМ НЕФИНАНСИЈСКИМ ПРЕДУЗЕЋИМА И ОРГАНИЗАЦИЈАМА	5.000.000,00	0,00	0,00	5.000.000,00	0,14
<b>Укупно за активност 0002</b>				<b>178.000.000,00</b>	<b>0,00</b>	<b>0,00</b>	<b>178.000.000,00</b>	<b>5,11</b>
<b>Активно ст</b>	<b>0003</b>	<b>Одржавање чистоће на површинама јавне намене</b>						
620	102/0	421000	СТАЛНИ ТРОШКОВИ	55.000.000,00	0,00	0,00	55.000.000,00	1,58
<b>Укупно за активност 0003</b>				<b>55.000.000,00</b>	<b>0,00</b>	<b>0,00</b>	<b>55.000.000,00</b>	<b>1,58</b>
<b>Активно ст</b>	<b>0006</b>	<b>Одржавање гробаља и погребне услуге</b>						
620	103/0	421000	СТАЛНИ ТРОШКОВИ	8.000.000,00	0,00	0,00	8.000.000,00	0,23
<b>Укупно за активност 0006</b>				<b>8.000.000,00</b>	<b>0,00</b>	<b>0,00</b>	<b>8.000.000,00</b>	<b>0,23</b>
<b>Извори финансирања за функцију 620:</b>								

	01	Приходе из буџета		914.570.000,00					
	15	Неутрошена средства донација из ранијих година					15.481.228,00		
Укупно за функц. клас.	620	Развој заједнице		914.570.000,00	0,00		15.481.228,00	930.051.228,00	26,68
Функц. клас.	630	Водоснабдевање							
Програм	1102	КОМУНАЛНЕ ДЕЛАТНОСТИ							
Активно ст	0008	Управљање и снабдевање водом за пиће							
	630	104/0	421000	СТАЛНИ ТРОШКОВИ	1.800.000,00	0,00	0,00	1.800.000,00	0,05
	630	105/0	451000	СУБВЕНЦИЈЕ ЈАВНИМ НЕФИНАНСИЈСКИМ ПРЕДУЗЕЋИМА И ОРГАНИЗАЦИЈАМА	12.300.000,00	0,00	0,00	12.300.000,00	0,35
Укупно за активност 0008				Управљање и снабдевање водом за пиће	14.100.000,00	0,00	0,00	14.100.000,00	0,40
				Извори финансирања за функцију 630:					
	01	Приходе из буџета		14.100.000,00					
Укупно за функц. клас.	630	Водоснабдевање		14.100.000,00	0,00		0,00	14.100.000,00	0,40
Функц. клас.	760	Здравство неклассификовано на другом месту							
Програм	1801	ЗДРАВСТВЕНА ЗАШТИТА							
Активно ст	0001	Функционисање установа примарне здравствене заштите							
	760	106/0	464000	ДОТАЦИЈЕ ОРГАНИЗАЦИЈАМА ЗА ОБАВЕЗНО СОЦИЈАЛНО ОСИГУРАЊЕ	43.734.020,00	0,00	0,00	43.734.020,00	1,25
Укупно за активност 0001				Функционисање установа примарне здравствене заштите	43.734.020,00	0,00	0,00	43.734.020,00	1,25
Активно ст	0002	Мртвозорство							
	760	107/0	424000	СПЕЦИЈАЛИЗОВАНЕ УСЛУГЕ	9.000.000,00	0,00	0,00	9.000.000,00	0,26
Укупно за активност 0002				Мртвозорство	9.000.000,00	0,00	0,00	9.000.000,00	0,26
Активно ст	0003	Спровођење активности из области друштвене бриге за јавно здравље							
	760	108/0	424000	СПЕЦИЈАЛИЗОВАНЕ УСЛУГЕ	24.000.000,00	0,00	0,00	24.000.000,00	0,69
Укупно за активност 0003				Спровођење активности из области друштвене бриге за јавно здравље	24.000.000,00	0,00	0,00	24.000.000,00	0,69

Извори финансирања за функцију 760:									
01		Приходе из буџета		76.734.020,00					
Укупно за функц. клас.	760	Здравство неklasификовано на другом месту		76.734.020,00	0,00	0,00	76.734.020,00	2,20	
Функци. клас. 810 Услуге рекреације и спорта									
Програм 1301 РАЗВОЈ СПОРТА И ОМЛАДИНЕ									
Активно ст 0001 Подршка локалним спортским организацијама, удружењима и савезима									
810	109/0	481000	ДОТАЦИЈЕ НЕВЛАДИНИМ ОРГАНИЗАЦИЈАМА	50.000.000,00	0,00	0,00	50.000.000,00	1,43	
Укупно за активност 0001		Подршка локалним спортским организацијама, удружењима и савезима		50.000.000,00	0,00	0,00	50.000.000,00	1,43	
Активно ст 0002 Подршка предшколском и школском спорту									
810	110/0	481000	ДОТАЦИЈЕ НЕВЛАДИНИМ ОРГАНИЗАЦИЈАМА	12.540.000,00	0,00	0,00	12.540.000,00	0,36	
Укупно за активност 0002		Подршка предшколском и школском спорту		12.540.000,00	0,00	0,00	12.540.000,00	0,36	
Активно ст 0005 Спровођење омладинске политике									
810	111/0	481000	ДОТАЦИЈЕ НЕВЛАДИНИМ ОРГАНИЗАЦИЈАМА	6.000.000,00	0,00	0,00	6.000.000,00	0,17	
810	111/1	481000	ДОТАЦИЈЕ НЕВЛАДИНИМ ОРГАНИЗАЦИЈАМА	0,00	0,00	200.000,00	200.000,00	0,01	
Укупно за активност 0005		Спровођење омладинске политике		6.000.000,00	0,00	200.000,00	6.200.000,00	0,18	
Извори финансирања за функцију 810:									
01		Приходе из буџета		68.540.000,00					
07		Трансфере од других нивоа власти		200.000,00					
Укупно за функц. клас.	810	Услуге рекреације и спорта		68.540.000,00	0,00	200.000,00	68.740.000,00	1,97	
Функци. клас. 820 Услуге културе									
Програм 1201 РАЗВОЈ КУЛТУРЕ И ИНФОРМИСАЊА									
Активно ст 0002 Јачање културне продукције и уметничког стваралаштва									
820	112/0	481000	ДОТАЦИЈЕ НЕВЛАДИНИМ ОРГАНИЗАЦИЈАМА	10.000.000,00	0,00	0,00	10.000.000,00	0,29	

Укупно за активност 0002			Јачање културне продукције и уметничког стваралаштва	10.000.000,00	0,00	0,00	10.000.000,00	0,29
Активно ст	0004	Остваривање и унапређивање јавног интереса у области јавног информисања						
820	113/0	423000	УСЛУГЕ ПО УГОВОРУ	16.000.000,00	0,00	0,00	16.000.000,00	0,46
Укупно за активност 0004			Остваривање и унапређивање јавног интереса у области јавног информисања	16.000.000,00	0,00	0,00	16.000.000,00	0,46
Извори финансирања за функцију 820:								
		01	Приходе из буџета	26.000.000,00				
Укупно за функц. клас.	820	Услуге културе		26.000.000,00	0,00	0,00	26.000.000,00	0,75
Функц. клас.	912	Основно образовање						
Програм	2002	ОСНОВНО ОБРАЗОВАЊЕ И ВАСПИТАЊЕ						
Активно ст	0001	Функционисање основних школа						
912	114/0	463000	ТРАНСФЕРИ ОСТАЛИМ НИВОИМА ВЛАСТИ	218.162.000,00	0,00	0,00	218.162.000,00	6,26
Укупно за активност 0001			Функционисање основних школа	218.162.000,00	0,00	0,00	218.162.000,00	6,26
Извори финансирања за функцију 912:								
		01	Приходе из буџета	218.162.000,00				
Укупно за функц. клас.	912	Основно образовање		218.162.000,00	0,00	0,00	218.162.000,00	6,26
Функц. клас.	920	Средње образовање						
Програм	2003	СРЕДЊЕ ОБРАЗОВАЊЕ И ВАСПИТАЊЕ						
Активно ст	0001	Функционисање средњих школа						
920	115/0	463000	ТРАНСФЕРИ ОСТАЛИМ НИВОИМА ВЛАСТИ	71.692.000,00	0,00	0,00	71.692.000,00	2,06
920	116/0	472000	НАКНАДЕ ЗА СОЦИЈАЛНУ ЗАШТИТУ ИЗ БУЏЕТА	7.050.000,00	0,00	0,00	7.050.000,00	0,20
Укупно за активност 0001			Функционисање средњих школа	78.742.000,00	0,00	0,00	78.742.000,00	2,26
Извори финансирања за функцију 920:								
		01	Приходе из буџета	78.742.000,00				
Укупно за функц.	920	Средње образовање		78.742.000,00	0,00	0,00	78.742.000,00	2,26



клас.									
Глава 5.01 МЕСНЕ ЗАЈЕДНИЦЕ									
Функц. клас. 160 Опште јавне услуге неklasификоване на другом месту									
Програм 0602 ОПШТЕ УСЛУГЕ ЛОКАЛНЕ САМОУПРАВЕ									
Активно ст 0002 Функционисање месних заједница									
160	117/0	411000	ПЛАТЕ, ДОДАЦИ И НАКНАДЕ ЗАПОСЛЕНИХ (ЗАРАДЕ)	24.934.000,00	0,00	0,00	24.934.000,00	0,72	
160	118/0	412000	СОЦИЈАЛНИ ДОПРИНОСИ НА ТЕРЕТ ПОСЛОДАВЦА	4.384.500,00	0,00	0,00	4.384.500,00	0,13	
160	119/0	413000	НАКНАДЕ У НАТУРИ	83.000,00	0,00	0,00	83.000,00	0,00	
160	120/0	414000	СОЦИЈАЛНА ДАВАЊА ЗАПОСЛЕНИМА	892.000,00	0,00	0,00	892.000,00	0,03	
160	121/0	415000	НАКНАДЕ ТРОШКОВА ЗА ЗАПОСЛЕНЕ	1.325.000,00	0,00	0,00	1.325.000,00	0,04	
160	122/0	416000	НАГРАДЕ ЗАПОСЛЕНИМА И ОСТАЛИ ПОСЕБНИ РАСХОДИ	495.000,00	0,00	0,00	495.000,00	0,01	
160	123/0	421000	СТАЛНИ ТРОШКОВИ	12.127.600,00	0,00	0,00	12.127.600,00	0,35	
160	124/0	422000	ТРОШКОВИ ПУТОВАЊА	650.000,00	0,00	0,00	650.000,00	0,02	
160	125/0	423000	УСЛУГЕ ПО УГОВОРУ	8.084.500,00	0,00	0,00	8.084.500,00	0,23	
160	126/0	424000	СПЕЦИЈАЛИЗОВАНЕ УСЛУГЕ	2.177.500,00	0,00	0,00	2.177.500,00	0,06	
160	127/0	425000	ТЕКУЋЕ ПОПРАВКЕ И ОДРЖАВАЊЕ	1.776.000,00	0,00	0,00	1.776.000,00	0,05	
160	128/0	426000	МАТЕРИЈАЛ	3.110.000,00	0,00	0,00	3.110.000,00	0,09	
160	129/0	482000	ПОРЕЗИ, ОБАВЕЗНЕ ТАКСЕ, КАЗНЕ, ПЕНАЛИ И КАМАТЕ	79.000,00	0,00	0,00	79.000,00	0,00	
160	129/1	483000	НОВЧАНЕ КАЗНЕ И ПЕНАЛИ ПО РЕШЕЊУ СУДОВА	10.000,00	0,00	0,00	10.000,00	0,00	
160	130/0	511000	ЗГРАДЕ И ГРАЂЕВИНСКИ ОБЈЕКТИ	222.000,00	0,00	0,00	222.000,00	0,01	
160	131/0	512000	МАШИНЕ И ОПРЕМА	1.915.000,00	0,00	0,00	1.915.000,00	0,05	
Укупно за активност 0002 Функционисање месних заједница				62.265.100,00	0,00	0,00	62.265.100,00	1,79	
Извори финансирања за функцију 160:									
01 Приходе из буџета				62.265.100,00					
Укупно за функц. клас. 160 Опште јавне услуге неklasификоване на другом месту				62.265.100,00	0,00	0,00	62.265.100,00	1,79	
Извори финансирања за главу 5.01:									
01 Приходе из буџета				62.265.100,00					
Укупно за главу 5.01 МЕСНЕ ЗАЈЕДНИЦЕ				62.265.100,00	0,00	0,00	62.265.100,00	1,79	
Глава 5.02 УСТАНОВЕ КУЛТУРЕ									
Функц. клас. 820 Услуге културе									
1201 РАЗВОЈ КУЛТУРЕ И ИНФОРМИСАЊА									

Програм								
Активно ст	0001	Функционисање локалних установа културе						
820	132/0	411000	ПЛАТЕ, ДОДАЦИ И НАКНАДЕ ЗАПОСЛЕНИХ (ЗАРАДЕ)	112.079.280,00	1.934.500,00	400.000,00	114.413.780,00	3,28
820	133/0	412000	СОЦИЈАЛНИ ДОПРИНОСИ НА ТЕРЕТ ПОСЛОДАВЦА	18.720.444,00	353.000,00	70.000,00	19.143.444,00	0,55
820	134/0	413000	НАКНАДЕ У НАТУРИ	122.000,00	155.000,00	0,00	277.000,00	0,01
820	135/0	414000	СОЦИЈАЛНА ДАВАЊА ЗАПОСЛЕНИМА	1.109.000,00	393.000,00	10.000,00	1.512.000,00	0,04
820	136/0	415000	НАКНАДЕ ТРОШКОВА ЗА ЗАПОСЛЕНЕ	5.893.000,00	170.000,00	60.000,00	6.123.000,00	0,18
820	137/0	416000	НАГРАДЕ ЗАПОСЛЕНИМА И ОСТАЛИ ПОСЕБНИ РАСХОДИ	4.808.000,00	270.000,00	0,00	5.078.000,00	0,15
820	138/0	421000	СТАЛНИ ТРОШКОВИ	21.325.000,00	1.552.000,00	170.000,00	23.047.000,00	0,66
820	139/0	422000	ТРОШКОВИ ПУТОВАЊА	1.047.000,00	4.892.000,00	181.000,00	6.120.000,00	0,18
820	140/0	423000	УСЛУГЕ ПО УГОВОРУ	44.550.560,00	6.577.000,00	4.531.000,00	55.658.560,00	1,60
820	141/0	424000	СПЕЦИЈАЛИЗОВАНЕ УСЛУГЕ	1.774.000,00	4.850.000,00	2.050.000,00	8.674.000,00	0,25
820	142/0	425000	ТЕКУЋЕ ПОПРАВКЕ И ОДРЖАВАЊЕ	2.310.000,00	600.000,00	250.000,00	3.160.000,00	0,09
820	143/0	426000	МАТЕРИЈАЛ	4.914.000,00	2.485.000,00	800.000,00	8.199.000,00	0,24
820	144/0	444000	ПРАТЕЋИ ТРОШКОВИ ЗАДУЖИВАЊА	1.000,00	50.000,00	0,00	51.000,00	0,00
820	145/0	482000	ПОРЕЗИ, ОБАВЕЗНЕ ТАКСЕ, КАЗНЕ, ПЕНАЛИ И КАМАТЕ	174.200,00	410.000,00	0,00	584.200,00	0,02
820	146/0	483000	НОВЧАНЕ КАЗНЕ И ПЕНАЛИ ПО РЕШЕЊУ СУДОВА	3.000,00	220.000,00	0,00	223.000,00	0,01
820	147/0	484000	НАКНАДА ШТЕТЕ ЗА ПОВРЕДЕ ИЛИ ШТЕТУ НАСТАЛУ УСЛЕД ЕЛЕМЕНТАРНИХ НЕПОГОДА ИЛИ ДРУГИХ ПРИРОДНИХ УЗРОКА	0,00	1.000,00	0,00	1.000,00	0,00
820	148/0	485000	НАКНАДА ШТЕТЕ ЗА ПОВРЕДЕ ИЛИ ШТЕТУ НАНЕТУ ОД СТРАНЕ ДРЖАВНИХ ОРГАНА	16.000,00	10.000,00	0,00	26.000,00	0,00
820	149/0	511000	ЗГРАДЕ И ГРАЂЕВИНСКИ ОБЈЕКТИ	119.000,00	54.000,00	6.250.000,00	6.423.000,00	0,18
820	150/0	512000	МАШИНЕ И ОПРЕМА	3.059.000,00	680.000,00	8.079.000,00	11.818.000,00	0,34
820	151/0	515000	НЕМАТЕРИЈАЛНА ИМОВИНА	850.000,00	150.000,00	1.000.000,00	2.000.000,00	0,06
820	152/0	523000	ЗАЛИХЕ РОБЕ ЗА ДАЉУ ПРОДАЈУ	0,00	200.000,00	0,00	200.000,00	0,01
<b>Укупно за активност 0001</b>				<b>222.874.484,00</b>	<b>26.006.500,00</b>	<b>23.851.000,00</b>	<b>272.731.984,00</b>	<b>7,82</b>
<b>Извори финансирања за функцију 820:</b>								
	<b>01</b>	<b>Приходе из буџета</b>		<b>222.874.484,00</b>				
	<b>04</b>	<b>Сопствене приходе буџетских корисника</b>			<b>26.006.500,00</b>			
	<b>07</b>	<b>Трансфере од других нивоа власти</b>				<b>18.851.000,00</b>		
	<b>08</b>	<b>Добровољне трансфере од физичких и правних лица</b>				<b>5.000.000,00</b>		
<b>Укупно за функц. клас.</b>	<b>820</b>	<b>Услуге културе</b>		<b>222.874.484,00</b>	<b>26.006.500,00</b>	<b>23.851.000,00</b>	<b>272.731.984,00</b>	<b>7,82</b>
<b>Извори финансирања за главу 5.02:</b>								
	<b>01</b>	<b>Приходе из буџета</b>		<b>222.874.484,00</b>				
	<b>04</b>	<b>Сопствене приходе буџетских корисника</b>			<b>26.006.500,00</b>			
	<b>07</b>	<b>Трансфере од других нивоа власти</b>				<b>18.851.000,00</b>		
	<b>08</b>	<b>Добровољне трансфере од физичких и правних лица</b>				<b>5.000.000,00</b>		
<b>Укупно за главу</b>	<b>5.02</b>	<b>УСТАНОВЕ КУЛТУРЕ</b>		<b>222.874.484,00</b>	<b>26.006.500,00</b>	<b>23.851.000,00</b>	<b>272.731.984,00</b>	<b>7,82</b>

Глава	5.03	СЦ СОКО СОМБОР							
Функц. клас.	810	Услуге рекреације и спорта							
Програм	1301	РАЗВОЈ СПОРТА И ОМЛАДИНЕ							
Активно ст	0004	Функционисање локалних спортских установа							
810	153/0	411000	ПЛАТЕ, ДОДАЦИ И НАКНАДЕ ЗАПОСЛЕНИХ (ЗАРАДЕ)	26.500.000,00	6.095.000,00	0,00	32.595.000,00	0,94	
810	154/0	412000	СОЦИЈАЛНИ ДОПРИНОСИ НА ТЕРЕТ ПОСЛОДАВЦА	4.413.000,00	1.015.000,00	0,00	5.428.000,00	0,16	
810	155/0	413000	НАКНАДЕ У НАТУРИ	0,00	150.000,00	0,00	150.000,00	0,00	
810	156/0	414000	СОЦИЈАЛНА ДАВАЊА ЗАПОСЛЕНИМА	610.000,00	250.000,00	0,00	860.000,00	0,02	
810	157/0	415000	НАКНАДЕ ТРОШКОВА ЗА ЗАПОСЛЕНЕ	2.000.000,00	100.000,00	0,00	2.100.000,00	0,06	
810	158/0	416000	НАГРАДЕ ЗАПОСЛЕНИМА И ОСТАЛИ ПОСЕБНИ РАСХОДИ	200.000,00	10.000,00	0,00	210.000,00	0,01	
810	159/0	421000	СТАЛНИ ТРОШКОВИ	25.430.000,00	910.000,00	0,00	26.340.000,00	0,76	
810	160/0	422000	ТРОШКОВИ ПУТОВАЊА	60.000,00	110.000,00	0,00	170.000,00	0,00	
810	161/0	423000	УСЛУГЕ ПО УГОВОРУ	18.857.000,00	2.080.000,00	0,00	20.937.000,00	0,60	
810	162/0	424000	СПЕЦИЈАЛИЗОВАНЕ УСЛУГЕ	1.620.000,00	220.000,00	0,00	1.840.000,00	0,05	
810	163/0	425000	ТЕКУЋЕ ПОПРАВКЕ И ОДРЖАВАЊЕ	20.050.000,00	500.000,00	0,00	20.550.000,00	0,59	
810	164/0	426000	МАТЕРИЈАЛ	4.450.000,00	1.470.000,00	0,00	5.920.000,00	0,17	
810	165/0	482000	ПОРЕЗИ, ОБАВЕЗНЕ ТАКСЕ, КАЗНЕ, ПЕНАЛИ И КАМАТЕ	150.000,00	160.000,00	0,00	310.000,00	0,01	
810	166/0	483000	НОВЧАНЕ КАЗНЕ И ПЕНАЛИ ПО РЕШЕЊУ СУДОВА	10.000,00	10.000,00	0,00	20.000,00	0,00	
810	167/0	511000	ЗГРАДЕ И ГРАЂЕВИНСКИ ОБЈЕКТИ	200.000,00	100.000,00	9.196.480,00	9.496.480,00	0,27	
810	168/0	512000	МАШИНЕ И ОПРЕМА	17.300.000,00	1.050.000,00	0,00	18.350.000,00	0,53	
810	169/0	523000	ЗАЛИХЕ РОБЕ ЗА ДАЉУ ПРОДАЈУ	0,00	2.400.000,00	0,00	2.400.000,00	0,07	
<b>Укупно за активност 0004</b>				<b>121.850.000,00</b>	<b>16.630.000,00</b>	<b>9.196.480,00</b>	<b>147.676.480,00</b>	<b>4,24</b>	
<b>Извори финансирања за функцију 810:</b>									
	<b>01</b>	<b>Приходе из буџета</b>		<b>121.850.000,00</b>					
	<b>04</b>	<b>Сопствене приходе буџетских корисника</b>			<b>16.630.000,00</b>				
	<b>07</b>	<b>Трансфере од других нивоа власти</b>				<b>9.196.480,00</b>			
Укупно за функц. клас.	<b>810</b>	<b>Услуге рекреације и спорта</b>		<b>121.850.000,00</b>	<b>16.630.000,00</b>	<b>9.196.480,00</b>	<b>147.676.480,00</b>	<b>4,24</b>	
<b>Извори финансирања за главу 5.03:</b>									
	<b>01</b>	<b>Приходе из буџета</b>		<b>121.850.000,00</b>					
	<b>04</b>	<b>Сопствене приходе буџетских корисника</b>			<b>16.630.000,00</b>				
	<b>07</b>	<b>Трансфере од других нивоа власти</b>				<b>9.196.480,00</b>			
Укупно за главу	<b>5.03</b>	<b>СЦ СОКО СОМБОР</b>		<b>121.850.000,00</b>	<b>16.630.000,00</b>	<b>9.196.480,00</b>	<b>147.676.480,00</b>	<b>4,24</b>	
Глава	5.04	ПУ ВЕРА ГУЦУЊА СОМБОР							
	911	Предшколско образовање							

<b>Функц. клас.</b>									
<b>Програм 2001 ПРЕДШКОЛСКО ОБРАЗОВАЊЕ И ВАСПИТАЊЕ</b>									
<b>Активно ст 0001 Функционисање и остваривање предшколског васпитања и образовања</b>									
911	170/0	411000	ПЛАТЕ, ДОДАЦИ И НАКНАДЕ ЗАПОСЛЕНИХ (ЗАРАДЕ)	160.417.000,00	0,00	702.000,00	161.119.000,00	4,62	
911	171/0	412000	СОЦИЈАЛНИ ДОПРИНОСИ НА ТЕРЕТ ПОСЛОДАВЦА	26.749.000,00	0,00	124.000,00	26.873.000,00	0,77	
911	172/0	413000	НАКНАДЕ У НАТУРИ	400.000,00	0,00	0,00	400.000,00	0,01	
911	173/0	414000	СОЦИЈАЛНА ДАВАЊА ЗАПОСЛЕНИМА	1.450.000,00	0,00	800.000,00	2.250.000,00	0,06	
911	174/0	415000	НАКНАДЕ ТРОШКОВА ЗА ЗАПОСЛЕНЕ	9.500.000,00	0,00	243.000,00	9.743.000,00	0,28	
911	175/0	416000	НАГРАДЕ ЗАПОСЛЕНИМА И ОСТАЛИ ПОСЕБНИ РАСХОДИ	1.250.000,00	0,00	0,00	1.250.000,00	0,04	
911	176/0	421000	СТАЉНИ ТРОШКОВИ	11.800.000,00	0,00	5.501.000,00	17.301.000,00	0,50	
911	177/0	422000	ТРОШКОВИ ПУТОВАЊА	0,00	0,00	1.400.000,00	1.400.000,00	0,04	
911	178/0	423000	УСЛУГЕ ПО УГОВОРУ	16.700.000,00	0,00	4.010.000,00	20.710.000,00	0,59	
911	179/0	424000	СПЕЦИЈАЛИЗОВАНЕ УСЛУГЕ	900.000,00	0,00	710.000,00	1.610.000,00	0,05	
911	180/0	425000	ТЕКУЋЕ ПОПРАВКЕ И ОДРЖАВАЊЕ	6.000.000,00	0,00	900.000,00	6.900.000,00	0,20	
911	181/0	426000	МАТЕРИЈАЛ	15.000.000,00	0,00	9.750.000,00	24.750.000,00	0,71	
911	182/0	482000	ПОРЕЗИ, ОБАВЕЗНЕ ТАКСЕ, КАЗНЕ, ПЕНАЛИ И КАМАТЕ	150.000,00	0,00	110.000,00	260.000,00	0,01	
911	183/0	483000	НОВЧАНЕ КАЗНЕ И ПЕНАЛИ ПО РЕШЕЊУ СУДОВА	50.000,00	0,00	0,00	50.000,00	0,00	
911	183/1	485000	НАКНАДА ШТЕТЕ ЗА ПОВРЕДЕ ИЛИ ШТЕТУ НАНЕТУ ОД СТРАНЕ ДРЖАВНИХ ОРГАНА	0,00	0,00	200.000,00	200.000,00	0,01	
911	184/0	511000	ЗГРАДЕ И ГРАЂЕВИНСКИ ОБЈЕКТИ	501.000,00	0,00	0,00	501.000,00	0,01	
911	185/0	512000	МАШИНЕ И ОПРЕМА	1.001.000,00	0,00	1.442.000,00	2.443.000,00	0,07	
911	186/0	515000	НЕМАТЕРИЈАЛНА ИМОВИНА	0,00	0,00	50.000,00	50.000,00	0,00	
<b>Укупно за активност 0001 Функционисање и остваривање предшколског васпитања и образовања</b>				<b>251.868.000,00</b>	<b>0,00</b>	<b>25.942.000,00</b>	<b>277.810.000,00</b>	<b>7,97</b>	
<b>Извори финансирања за функцију 911:</b>									
<b>01 Приходе из буџета</b>				<b>251.868.000,00</b>					
<b>07 Трансфере од других нивоа власти</b>						<b>24.900.000,00</b>			
<b>08 Добровољне трансфере од физичких и правних лица</b>						<b>1.042.000,00</b>			
<b>Укупно за функц. клас. 911 Предшколско образовање</b>				<b>251.868.000,00</b>	<b>0,00</b>	<b>25.942.000,00</b>	<b>277.810.000,00</b>	<b>7,97</b>	
<b>Извори финансирања за главу 5.04:</b>									
<b>01 Приходе из буџета</b>				<b>251.868.000,00</b>					
<b>07 Трансфере од других нивоа власти</b>						<b>24.900.000,00</b>			
<b>08 Добровољне трансфере од физичких и правних лица</b>						<b>1.042.000,00</b>			
<b>Укупно за главу 5.04 ПУ ВЕРА ГУЦУЊА СОМБОР</b>				<b>251.868.000,00</b>	<b>0,00</b>	<b>25.942.000,00</b>	<b>277.810.000,00</b>	<b>7,97</b>	
<b>Глава 5.05 ЦЕНТАР ЗА СТРУЧНО УСАВРШАВАЊЕ ЗАПОСЛЕНИХ</b>									
<b>960 Помоћне услуге образовању</b>									

Функц. клас.									
Програм 2003 СРЕДЊЕ ОБРАЗОВАЊЕ И ВАСПИТАЊЕ									
Активно ст 0001 Функционисање средњих школа									
960	187/0	411000	ПЛАТЕ, ДОДАЦИ И НАКНАДЕ ЗАПОСЛЕНИХ (ЗАРАДЕ)	2.300.000,00	0,00	0,00	2.300.000,00	0,07	
960	188/0	412000	СОЦИЈАЛНИ ДОПРИНОСИ НА ТЕРЕТ ПОСЛОДАВЦА	395.000,00	0,00	0,00	395.000,00	0,01	
960	189/0	415000	НАКНАДЕ ТРОШКОВА ЗА ЗАПОСЛЕНЕ	60.000,00	0,00	0,00	60.000,00	0,00	
960	190/0	421000	СТАЛНИ ТРОШКОВИ	2.224.000,00	0,00	0,00	2.224.000,00	0,06	
960	191/0	422000	ТРОШКОВИ ПУТОВАЊА	90.000,00	0,00	0,00	90.000,00	0,00	
960	192/0	423000	УСЛУГЕ ПО УГОВОРУ	1.553.000,00	0,00	0,00	1.553.000,00	0,04	
960	193/0	425000	ТЕКУЋЕ ПОПРАВКЕ И ОДРЖАВАЊЕ	790.000,00	500.000,00	0,00	1.290.000,00	0,04	
960	194/0	426000	МАТЕРИЈАЛ	260.000,00	0,00	0,00	260.000,00	0,01	
960	195/0	482000	ПОРЕЗИ, ОБАВЕЗНЕ ТАКСЕ, КАЗНЕ, ПЕНАЛИ И КАМАТЕ	40.000,00	0,00	0,00	40.000,00	0,00	
960	196/0	512000	МАШИНЕ И ОПРЕМА	300.000,00	0,00	0,00	300.000,00	0,01	
Укупно за активност 0001 Функционисање средњих школа				8.012.000,00	500.000,00	0,00	8.512.000,00	0,24	
Извори финансирања за функцију 960:									
01 Приходе из буџета				8.012.000,00					
04 Сопствене приходе буџетских корисника					500.000,00				
Укупно за функц. клас. 960 Помоћне услуге образовању				8.012.000,00	500.000,00	0,00	8.512.000,00	0,24	
Извори финансирања за главу 5.05:									
01 Приходе из буџета				8.012.000,00					
04 Сопствене приходе буџетских корисника					500.000,00				
Укупно за главу 5.05 ЦЕНТАР ЗА СТРУЧНО УСАВРШАВАЊЕ ЗАПОСЛЕНИХ				8.012.000,00	500.000,00	0,00	8.512.000,00	0,24	
Глава 5.06 ТУРИСТИЧКА ОРГАНИЗАЦИЈА ГРАДА СОМБОРА									
Функц. клас. 473 Туризам									
Програм 1502 РАЗВОЈ ТУРИЗМА									
Активно ст 0001 Управљање развојем туризма									
473	197/0	411000	ПЛАТЕ, ДОДАЦИ И НАКНАДЕ ЗАПОСЛЕНИХ (ЗАРАДЕ)	4.716.000,00	0,00	0,00	4.716.000,00	0,14	
473	198/0	412000	СОЦИЈАЛНИ ДОПРИНОСИ НА ТЕРЕТ ПОСЛОДАВЦА	810.000,00	0,00	0,00	810.000,00	0,02	
473	199/0	413000	НАКНАДЕ У НАТУРИ	20.000,00	0,00	0,00	20.000,00	0,00	
473	200/0	414000	СОЦИЈАЛНА ДАВАЊА ЗАПОСЛЕНИМА	3.000,00	15.000,00	0,00	18.000,00	0,00	
473	201/0	415000	НАКНАДЕ ТРОШКОВА ЗА ЗАПОСЛЕНЕ	450.000,00	50.000,00	0,00	500.000,00	0,01	

473	202/0	416000	НАГРАДЕ ЗАПОСЛЕНИМА И ОСТАЛИ ПОСЕБНИ РАСХОДИ	1.000,00	0,00	0,00	1.000,00	0,00
473	203/0	421000	СТАЉНИ ТРОШКОВИ	734.000,00	43.000,00	0,00	777.000,00	0,02
473	204/0	422000	ТРОШКОВИ ПУТОВАЊА	540.000,00	80.000,00	0,00	620.000,00	0,02
473	205/0	423000	УСЛУГЕ ПО УГОВОРУ	8.780.000,00	1.767.000,00	0,00	10.547.000,00	0,30
473	206/0	424000	СПЕЦИЈАЛИЗОВАНЕ УСЛУГЕ	150.000,00	10.000,00	0,00	160.000,00	0,00
473	207/0	425000	ТЕКУЋЕ ПОПРАВКЕ И ОДРЖАВАЊЕ	315.000,00	5.000,00	0,00	320.000,00	0,01
473	208/0	426000	МАТЕРИЈАЛ	230.000,00	550.000,00	0,00	780.000,00	0,02
473	208/1	483000	НОВЧАНЕ КАЗНЕ И ПЕНАЛИ ПО РЕШЕЊУ СУДОВА	0,00	13.000,00	0,00	13.000,00	0,00
473	209/0	512000	МАШИНЕ И ОПРЕМА	150.000,00	0,00	0,00	150.000,00	0,00
473	210/0	523000	ЗАЛИХЕ РОБЕ ЗА ДАЉУ ПРОДАЈУ	0,00	800.000,00	0,00	800.000,00	0,02
<b>Укупно за активност 0001</b>				<b>16.899.000,00</b>	<b>3.333.000,00</b>	<b>0,00</b>	<b>20.232.000,00</b>	<b>0,58</b>
<b>Активно ст 0002 Промоција туристичке понуде</b>								
473	211/0	423000	УСЛУГЕ ПО УГОВОРУ	9.600.000,00	0,00	0,00	9.600.000,00	0,28
<b>Укупно за активност 0002</b>				<b>9.600.000,00</b>	<b>0,00</b>	<b>0,00</b>	<b>9.600.000,00</b>	<b>0,28</b>
<b>Извори финансирања за функцију 473:</b>								
	<b>01</b>	<b>Приходе из буџета</b>		<b>26.499.000,00</b>				
	<b>04</b>	<b>Сопствене приходе буџетских корисника</b>			<b>3.333.000,00</b>			
<b>Укупно за функц. клас.</b>	<b>473</b>	<b>Туризам</b>		<b>26.499.000,00</b>	<b>3.333.000,00</b>	<b>0,00</b>	<b>29.832.000,00</b>	<b>0,86</b>
<b>Извори финансирања за главу 5.06:</b>								
	<b>01</b>	<b>Приходе из буџета</b>		<b>26.499.000,00</b>				
	<b>04</b>	<b>Сопствене приходе буџетских корисника</b>			<b>3.333.000,00</b>			
<b>Укупно за главу</b>	<b>5.06</b>	<b>ТУРИСТИЧКА ОРГАНИЗАЦИЈА ГРАДА СОМБОРА</b>		<b>26.499.000,00</b>	<b>3.333.000,00</b>	<b>0,00</b>	<b>29.832.000,00</b>	<b>0,86</b>
<b>Извори финансирања за раздео 5:</b>								
	<b>01</b>	<b>Приходе из буџета</b>		<b>3.205.067.677,00</b>				
	<b>04</b>	<b>Сопствене приходе буџетских корисника</b>			<b>46.469.500,00</b>			
	<b>06</b>	<b>Донације од међународних организација</b>				<b>50.000.000,00</b>		
	<b>07</b>	<b>Трансфере од других нивоа власти</b>				<b>66.447.480,00</b>		
	<b>08</b>	<b>Добровољне трансфере од физичких и правних лица</b>				<b>6.042.000,00</b>		
	<b>15</b>	<b>Неутрошена средства донација из ранијих година</b>				<b>32.041.357,00</b>		
<b>Укупно за раздео</b>	<b>5</b>	<b>ГРАДСКА УПРАВА</b>		<b>3.205.067.677,00</b>	<b>46.469.500,00</b>	<b>154.530.837,00</b>	<b>3.406.068.014,00</b>	<b>97,71</b>
<b>Извори финансирања за БК 0:</b>								
	<b>01</b>	<b>Приходе из буџета</b>		<b>3.284.774.677,00</b>				
	<b>04</b>	<b>Сопствене приходе буџетских корисника</b>			<b>46.469.500,00</b>			
	<b>06</b>	<b>Донације од међународних организација</b>				<b>50.000.000,00</b>		
	<b>07</b>	<b>Трансфере од других нивоа власти</b>				<b>66.447.480,00</b>		
	<b>08</b>	<b>Добровољне трансфере од физичких и правних лица</b>				<b>6.042.000,00</b>		
	<b>15</b>	<b>Неутрошена средства донација из ранијих година</b>				<b>32.041.357,00</b>		

Укупно за БК	0	БУЏЕТ ГРАДА СОМБОРА	3.284.774.677,00	46.469.500,00	154.530.837,00	3.485.775.014,00	100,00
--------------	---	---------------------	------------------	---------------	----------------	------------------	--------

Раздео	Назив раздела	План	Средства из буџета 01	Средства из сопствених извора 04	Средства из осталих извора
<b>Функц. клас. 090</b>					
5	ГРАДСКА УПРАВА	242.900.000,00	231.600.000,00	0,00	11.300.000,00
Укупно за функц. клас. 090 Социјална заштита неklasификована на другом месту		242.900.000,00	231.600.000,00	0,00	11.300.000,00
<b>Функц. клас. 110</b>					
1	СКУПШТИНА ГРАДА	36.962.000,00	36.962.000,00	0,00	0,00
Укупно за функц. клас. 110 Извршни и законодавни органи, финансијски и фискални послови и спољни послови		36.962.000,00	36.962.000,00	0,00	0,00
<b>Функц. клас. 111</b>					
2	ГРАДОНАЧЕЛНИК	22.350.000,00	22.350.000,00	0,00	0,00
3	ГРАДСКО ВЕЋЕ	12.920.000,00	12.920.000,00	0,00	0,00
Укупно за функц. клас. 111 Извршни и законодавни органи		35.270.000,00	35.270.000,00	0,00	0,00
<b>Функц. клас. 112</b>					
5	ГРАДСКА УПРАВА	31.582.073,00	31.582.073,00	0,00	0,00
Укупно за функц. клас. 112 Финансијски и фискални послови		31.582.073,00	31.582.073,00	0,00	0,00
<b>Функц. клас. 130</b>					

5	ГРАДСКА УПРАВА	662.010.129,00	593.450.000,00	0,00	68.560.129,00
<b>Укупно за функц. клас. 130 Опште услуге</b>		<b>662.010.129,00</b>	<b>593.450.000,00</b>	<b>0,00</b>	<b>68.560.129,00</b>
<b>Функц. клас. 160</b>					
5	ГРАДСКА УПРАВА	62.265.100,00	62.265.100,00	0,00	0,00
<b>Укупно за функц. клас. 160 Опште јавне услуге неklasификоване на другом месту</b>		<b>62.265.100,00</b>	<b>62.265.100,00</b>	<b>0,00</b>	<b>0,00</b>
<b>Функц. клас. 330</b>					
4	ГРАДСКИ ПРАВОБРАНИЛАЦ	7.475.000,00	7.475.000,00	0,00	0,00
<b>Укупно за функц. клас. 330 Судови</b>		<b>7.475.000,00</b>	<b>7.475.000,00</b>	<b>0,00</b>	<b>0,00</b>
<b>Функц. клас. 360</b>					
5	ГРАДСКА УПРАВА	16.668.000,00	16.668.000,00	0,00	0,00
<b>Укупно за функц. клас. 360 Јавни ред и безбедност неklasификован на другом месту</b>		<b>16.668.000,00</b>	<b>16.668.000,00</b>	<b>0,00</b>	<b>0,00</b>
<b>Функц. клас. 421</b>					
5	ГРАДСКА УПРАВА	148.351.000,00	148.351.000,00	0,00	0,00
<b>Укупно за функц. клас. 421 Пољопривреда</b>		<b>148.351.000,00</b>	<b>148.351.000,00</b>	<b>0,00</b>	<b>0,00</b>
<b>Функц. клас. 436</b>					
5	ГРАДСКА УПРАВА	36.000.000,00	36.000.000,00	0,00	0,00
<b>Укупно за функц. клас. 436 Остала енергија</b>		<b>36.000.000,00</b>	<b>36.000.000,00</b>	<b>0,00</b>	<b>0,00</b>



Функци. клас. 473					
5	ГРАДСКА УПРАВА	29.832.000,00	26.499.000,00	3.333.000,00	0,00
Укупно за функци. клас. 473 Туризам		29.832.000,00	26.499.000,00	3.333.000,00	0,00
Функци. клас. 500					
5	ГРАДСКА УПРАВА	57.200.000,00	57.200.000,00	0,00	0,00
Укупно за функци. клас. 500 ЗАШТИТА ЖИВОТНЕ СРЕДИНЕ		57.200.000,00	57.200.000,00	0,00	0,00
Функци. клас. 620					
5	ГРАДСКА УПРАВА	930.051.228,00	914.570.000,00	0,00	15.481.228,00
Укупно за функци. клас. 620 Развој заједнице		930.051.228,00	914.570.000,00	0,00	15.481.228,00
Функци. клас. 630					
5	ГРАДСКА УПРАВА	14.100.000,00	14.100.000,00	0,00	0,00
Укупно за функци. клас. 630 Водоснабдевање		14.100.000,00	14.100.000,00	0,00	0,00
Функци. клас. 760					
5	ГРАДСКА УПРАВА	76.734.020,00	76.734.020,00	0,00	0,00
Укупно за функци. клас. 760 Здравство неklasификовано на другом месту		76.734.020,00	76.734.020,00	0,00	0,00
Функци. клас. 810					
5	ГРАДСКА УПРАВА	216.416.480,00	190.390.000,00	16.630.000,00	9.396.480,00

Укупно за функц. клас. 810 Услуге рекреације и спорта		216.416.480,00	190.390.000,00	16.630.000,00	9.396.480,00
<b>Функц. клас. 820</b>					
5	ГРАДСКА УПРАВА	298.731.984,00	248.874.484,00	26.006.500,00	23.851.000,00
Укупно за функц. клас. 820 Услуге културе		298.731.984,00	248.874.484,00	26.006.500,00	23.851.000,00
<b>Функц. клас. 911</b>					
5	ГРАДСКА УПРАВА	277.810.000,00	251.868.000,00	0,00	25.942.000,00
Укупно за функц. клас. 911 Предшколско образовање		277.810.000,00	251.868.000,00	0,00	25.942.000,00
<b>Функц. клас. 912</b>					
5	ГРАДСКА УПРАВА	218.162.000,00	218.162.000,00	0,00	0,00
Укупно за функц. клас. 912 Основно образовање		218.162.000,00	218.162.000,00	0,00	0,00
<b>Функц. клас. 920</b>					
5	ГРАДСКА УПРАВА	78.742.000,00	78.742.000,00	0,00	0,00
Укупно за функц. клас. 920 Средње образовање		78.742.000,00	78.742.000,00	0,00	0,00
<b>Функц. клас. 960</b>					
5	ГРАДСКА УПРАВА	8.512.000,00	8.012.000,00	500.000,00	0,00
Укупно за функц. клас. 960 Помоћне услуге образовању		8.512.000,00	8.012.000,00	500.000,00	0,00

ПЛАН РАСХОДА ПО ПРОЈЕКТИМА  
За период: 01.01.2021-31.12.2021

Назив пројекта	Износ у динарима
<b>Програм 0602 ОПШТЕ УСЛУГЕ ЛОКАЛНЕ САМОУПРАВЕ</b>	
4001 Размена ђака - братска сарадња са Републиком Мађарском	1.000.000,00
<b>Укупно за програм: 0602 ОПШТЕ УСЛУГЕ ЛОКАЛНЕ САМОУПРАВЕ</b>	<b>1.000.000,00</b>
<b>Укупно за БК 0 БУЏЕТ ГРАДА СОМБОРА</b>	<b>1.000.000,00</b>

Издаци за стандардне пројекте, планирани за буџетску 2021 годину и наредне две године, исказани су у табели:

Економ. класиф.	Ред. број	Опис	null.	1.	2.
1	2	3	4	5	6

Програм / ПА / пројекат	Шифра	Основ	Опис	Циљ	Индикатор	Вредност у 2020.	Оčekивана вредност у 2021.	Циљна вредност у 2022.	Циљна вредност у 2023.	Циљна вредност у 2024.	Средства из буџета 01	Средства из сопствених извора 04	Средства из осталих извора	Укупно	Извор верификације	Одговорно лице
1	2	3	4	5	6	7	8	9	10	11	12	13	14	15	16	17
1 - СТАНОВАЊЕ, УРБАНИЗАЦИЈА И ПРОСТОРНО ПЛАНИРАЊЕ	1101	Закон о локалној самоуправи, Закон о планирању и изградњи, Закон о буџетском систему	Планирање, уређење и коришћење простора у локалној самоуправи уз поштовање начела равномерног територијалног развоја	Просторни развој у складу са плановима	Процент покривености територије урбанистичком планском документацијом		100	100	100	100	438.570.000,00	0,00	15.481.228,00	454.051.228,00		Начелник Одељења за комуналне делатности, имовиско правне и стамбене послове
Управљање грађевинским земљиштем	0003	Закон о планирању и изградњи, Закон о локалној самоуправи, Закон о буџетском систему		Стављање у функцију грађевинског земљишта	Број локација комунално опремљеног земљишта		10	10	10	10	438.570.000,00	0,00	15.481.228,00	454.051.228,00		Начелник Одељења за комуналне делатности, имовиско правне и стамбене послове
2 - КОМУНАЛНЕ ДЕЛАТНОСТИ	1102	Закон о комуналним делатностима, Закон о јавним предузећима, Закон о финансирању локалне самоуправе, Закон о буџетском систему	Обезбеђивање квалитетних и правовремених услуга становништву задовољавајући животне потребе на територији локалне самоуправе	Повећање покривености насеља и територије рационалним јавним осветљењем	Укупна количина потрошене електричне енергије (годишње)		7.589.200	7.500.000	7.500.000	7.500.000	439.200.000,00	0,00	0,00	439.200.000,00		Начелник Одељења за комуналне делатности, имовиско правне и стамбене послове
Управљање/одржавање	0001	Закон о комуналним делатностима, Закон о буџетском	Одржавање јавне расвете у граду и насељеним местима	Ефикасно и рационално спровођење јавног осветљења и	Укупан број светилки које су замењене		200	300	400	400	94.500.000,00	0,00	0,00	94.500.000,00		Начелник Одељења за комуналне делатности,



Зоохигијена	0004	Закон о комуналним делатностима, Закон о јавним предузећима, Закон о локалној самоуправи, Закон о буџетском систему	Обезбеђење и унапређење становништва од заразних болести чији су преносници животиње по програму пословња	Унапређење заштите од заразних и других болести које преносе животиње	Број ухваћених и збринутих паса и мачака луталица		200	250	250	300					
				Унапређење заштите од заразних и других болести које преносе инсекти	Број извршених запрашивања за сузбијање комараца и крпеља		250	250	250	250	53.600.000,00	0,00	0,00	53.600.000,00	Начелник Одељења за комуналне делатности, имовисно правне и стамбене послове
Одржавање гробља и погребне услуге	0006	Закон о комуналним делатностима, Закон о јавним предузећима, Закон о буџетском систему, Закон о локалној самоуправи	Одржавање активних и неактивних гробља на територији локалне самоуправе по програму пословања јаних комуналних предузећа	Адекватан квалитет пружених услуга одржавања гробља и погребних услуга	Број интервенција у односу на укупан број поднетих иницијатива грађана за чишћење и одржавање гробља		1	1	1	1	8.000.000,00	0,00	0,00	8.000.000,00	Начелник Одељења за комуналне делатности, имовисно правне и стамбене послове
Производња и	0007	Закон о комуналним	Пружање услуга становништву у	Адекватан квалитет пружених услуга уз	Укупан број притужби		45	40	35	35	36.000.000,00	0,00	0,00	36.000.000,00	Начелник Одељења за

дистрибуција топлотне енергије		делатностима, Закон о јавним предузећима, Закон о локалној самоуправи, Закон о буџетском систему	виду производње и дистрибуције топлотне енергије по програму пословања јавног комуналног предузећа	рационално спровођење даљинског грејања	грађана на квалитет и редовност пружене услуге даљинског грејања										комуналне делатности, имовинско правне и стамбене послове	
Управљање и снабдевање водом за пиће	0008	Закон о комуналним делатностима, Закон о јавним предузећима, Закон о локалној самоуправи, Закон о буџетском систему	Пружање квалитетних услуга водоснабдевања на територији самоуправе по програму пословања јавних комуналних предузећа	Адекватан квалитет пружених услуга водоснабдевања	Број километара реконструисане и дограђене водоводне мреже које ће утицати на побољшање капацитета пружених услуга у области водоснабдевања		2	2	2	3		14.100.000,00	0,00	0,00	14.100.000,00	Начелник Одељења за комуналне делатности, имовинско правне и стамбене послове
3 - ЛОКАЛНИ ЕКОНОМСКИ РАЗВ	1501	Закон о финансирању локалне самоуправе, Закон о локалној самоуправи, Закон о буџетском	Подстицање и унапређење развоја и раста повољног привредног амбијента на територији локалне	Повећање запослености на територији града/општине	Број становника града/општине који су запослени на новим радним местима, а		100	120	120	140		242.000.000,00	0,00	68.560.129,00	310.560.129,00	Начелник Одељења за привреду, туризам и локални економски развој

ОЈ		ситему, Локални акциони план запошљавања града Сомбора	самоуправе		налазили су се на евиденцији НСЗ (разврстаних по полу и старости)															
Унапређење привредног и инвестиционог амбијента	0001	Закон о финансирању локалне самоуправе, Закон о локалној самоуправи, Стратегија развоја града Сомбора, Закон о буџетском систему	Активности на унапређењу и развоју привредног и инвестиционог амбијента на територији локалне самоуправе	Успостављање функционалне пословне инфраструктуре	Поцент корисника технолошких паркова, бизнис инкубатора и слично		110	110	115	120										
Мере активне политике запошљавања	0002	Локални акциони план запошљавања града Сомбора, Стратегија развоја града Сомбора, Закон о локалној самоуправи, Закон о буџетском систему	Обезбеђивање оптималних услова и подстицаја за повећање броја запослених грађана	Повећање броја запослених кроз мере активне политике запошљавања	Процент новозапослених кроз реализацију мера активне политике запошљавања		10	10	10	10										
					Број новозапослених жена кроз реализацију мера активне политике		30	30	35	35										

Начелник  
Одељења за  
привреду,  
туризам и  
локални  
економски  
развој

Начелник  
Одељења за  
привреду,  
туризам и  
локални  
економски  
развој







Подршка за спровођење пољопривредне политике у локалној заједници	0001	Закон о пољопривредном земљишту, Закон о финансирању локалне самоуправе, Закон о буџетском систему	Увећање конкурентности пољопривредних произвођача са територије локалне самоуправе унапређењем услова за развој пољопривредне производње	Стварање услова за развој и унапређење пољопривредне производње	Број едукација намењених пољопривредним произвођачима на територији града	5	5	7	7	137.451.000,00	0,00	0,00	137.451.000,00		Начелник Одељења за пољопривреду и заштиту животне средине
Мере подршке руралном развоју	0002	Закон о пољопривредном земљишту, Закон о финансирању локалне самоуправе, Закон о буџетском систему	Мере које предузима локална самоуправа пружајући подршку пољопривредним произвођачима утичући на равномеран рурални развој	Унапређење руралног развоја	Процент коришћења пољопривредног земљишта обухваћеног годишњим програмом у односу на укупно расположиво пољопривредно земљиште	21	20	19	19	10.900.000,00	0,00	0,00	10.900.000,00		Начелник Одељења за пољопривреду и заштиту животне средине
6 - ЗАШТИТА	0401	Закон о заштити животне средине, Закон о финансирању	Стварање услова за унапређење одрживог развоја локалне	Унапређење квалитета елемената животне средине	Број дана у току године са прекорачењем	30	30	25	15	3.600.000,00	0,00	0,00	3.600.000,00		Начелник Одељења за пољопривреду и

ЖИВ ОТНЕ СРЕД ИНЕ		локалне самоуправе, Закон о локалној самоуправи, Закон о буџетском систему	самоуправе		ем граничних вредности квалитета ваздуха										заштиту животне средине				
Праће ње квалит ета елемен тата животн е средин е	0002	Закон о заштити животне средине, Закон о локалној самоуправи, Закон о буџетском систему	Управљање и унапређење мера за заштиту и очување животне средине локалне самоуправе	Контрола квалитета елемената животне средине-праћење у складу са прописаним законским обавезама	Број урађених мониторинг а		60	60	60	65		3.600.000,00	0,00	0,00	3.600.000,00	Начелник Одељења за пољопривре ду и заштиту животне средине			
7 - ОРГА НИЗА ЦИЈА САОБ РАЋА ЈА И САОБ РАЋА ЈНА ИНФ РАСТ РУКТУ РА	0701	Закон о финансирању локалне самоуправе, Закон о путевима, Закон о планирању и изградњи, Закон о буџетском систему	Активности на одржавању и унапређењу путне инфраструктуре локалне самоуправе	Развијеност инфраструктуре у контексту доприноса социјално економског развоја	Дужина изграђених саобраћајни ца које су у надлежност и града (у км)		19	19	20	20		152.168.000, 00	0,00	0,00	152.168.000, 00	Начелник Одељења за комуналне делатности, имовинско правне и стамбене послове			
Управ љање и одржав ање саобра	0002	Закон о планирању и изградњи, Закон о путевима, Закон о финансирању локалне	Активности на управљању и одржавању саобраћајне инфраструктуре	Одржавање квалитета путне мреже кроз реконструкцију и редовно одржавање	Број километара санираних и/или реконструис		12	12	12	12		152.168.000, 00	0,00	0,00	152.168.000, 00	Начелник Одељења за комуналне делатности, имовинско			

Најне инфраструктура		самоуправе, Закон о буџетском систему		асфалтног покривача	аних путева										правне и стамбене послове
				Одржавање квалитета улица кроз реконструкцију и редовно одржавање асфалтног покривача	Број километара санираних и/или реконструисаних улица	6	6	6	6						
				Опремање и одржавање саобраћајне сигнализације на путевима и улицама	Број поправљених и новопостављених саобраћајних знакова и semaфора	200	200	200	200						
					Дужина хоризонталне саобраћајне сигнализације (у км)	87	87	87	87						
8 - ПРЕДШКОЛСКО ОБРАЗОВАЊЕ И ВАСПИТАЊЕ	2001	Закон о предшколском образовању и васпитању, Закон о основама система образовања и васпитања, Закон о буџетском систему	Функционисање и унапређење рада прешколске установе на територији локалне самоуправе задовољавајући потребе становништва	Повећање обухвата деце предшколским васпитањем и образовањем	Процент уписане деце у односу на број укупно пријављене деце	97%	97%	98%	99%	251.868.000,00	0,00	25.942.000,00	277.810.000,00	Директор установе	
				Унапређење доступности предшколског васпитања за децу из осетљивих група	Процент објеката који су прилагодили и простор за децу са инвалидитетом у односу на укупан број објеката ПУ	16%	17%	18%	20%						

Функционисање и остваривање предшколског васпитања и образовања	0001	Закон о предшколском васпитању и образовању, Закон о основама система образовања и васпитања, Закон о буџетском систему	Функционисање и спровођење програмских активности предшколске установе	Обезбеђени адекватни услови за васпитно-образовни рад са децом уз повећан обухват	Просечан број деце у групи (јасле, предшколски, припремни предшколски програм)	17,25,22	17,25,22	17,25,22	17,25,22	251.868.000,00	0,00	25.942.000,00	277.810.000,00	Директор установе	
					Процент деце ослобођене од пуне цене услуге у односу на укупан број деце	18%	18%	19%	20%						
				Унапређење квалитета предшколског образовања и васпитања	Број посебних и специјалних програма у објекту предшколске установе	3	3	3	3						
					Процент стручних сарадника који су добили најмање 24 бода за стручно усавршавање кроз учешће на семинарима на годишњем нивоу у односу на укупан број стручних сарадника	100%	100%	100%	100%						
				Број	9/32	10/32	11	11/32							



Функционалне основних школа	0001	Закон о основном образовању и васпитању		Обезбеђени прописани услови за васпитно-образовни рад са децом у основним школама	Просечан број ученика по одељењу (разврстани по полу)	3ж/2м	3ж/2м	3ж/2м	2ж/2м	6.052.000,00	0,00	0,00	6.052.000,00		Директор школе
				Повећање доступности и приступачности основног образовања деци	Процент деце којој је обезбеђена бесплатна исхрана у односу на укупан број деце	35,6%	35,6%	36%	37%						
Функционалне основних школа	0001	Закон о образовању одраслих		Обезбеђени прописани услови за васпитно-образовни рад са децом у основним школама	Просечан број ученика по одељењу (разврстани по полу)	10ж/6м	10ж/6м	8ж/8м	8ж/8м	6.600.000,00	0,00	0,00	6.600.000,00		Директор школе
Функционалне основних школа	0001	Закон о основном образовању и васпитању		Обезбеђени прописани услови за васпитно-образовни рад са децом у основним школама	Просечан број ученика по одељењу (разврстани по полу)	5ж/4м	5ж/4м	5ж/5м	5ж/5м	6.450.000,00	0,00	0,00	6.450.000,00		Директор школе
				Повећање доступности и приступачности	Процент деце којој је обезбеђена	19%	19%	20%	22%						



				основног образовања деци	бесплатна исхрана у односу на укупан број деце											
Функционалне основних школа	0001	Закон о основном образовању и васпитању		Обезбеђени прописани услови за васпитно-образовни рад са децом у основним школама	Просечан број ученика по одељењу (разврстани по полу)	4ж/4м	4ж/4м	4ж/4м	4ж/4м	8.559.000,00	0,00	0,00	8.559.000,00			Директор школе
Функционалне основних школа	0001	Закон о основном образовању и васпитању		Обезбеђени прописани услови за васпитно-образовни рад са децом у основним школама	Просечан број ученика по одељењу (разврстани по полу)	8ж/8м	8ж/8м	8ж/8м	8ж/8м	13.027.000,00	0,00	0,00	13.027.000,00			Директор школе
				Повећање доступности и приступачности основног образовања деци	Процент деце којој је обезбеђена бесплатна исхрана у односу на укупан број деце	19%	19%	20%	20%							
Функционалне основних школа	0001	Закон о основном образовању и васпитању		Обезбеђени прописани услови за васпитно-образовни рад са децом у	Просечан број ученика по одељењу (разврстани	12ж/11м	12ж/11м	12ж/11м	12ж/11м	17.299.000,00	0,00	0,00	17.299.000,00			Директор школе







школа				Повећање доступности и приступачности основног образовања деци	Процент деце којој је обезбеђена бесплатна исхрана у односу на укупан број деце	15%	15%	16%	16%								
Функционалне основних школа	0001	Закон о основном образовању и васпитању		Обезбеђени прописани услови за васпитно-образовни рад са децом у основним школама	Просечан број ученика по одељењу (разврстани по полу)	4ж/4м	4ж/4м	4ж/4м	4ж/4м	6.088.000,00	0,00	0,00	6.088.000,00				Директор школе
Функционалне основних школа	0001	Закон о основном образовању и васпитању		Обезбеђени прописани услови за васпитно-образовни рад са децом у основним школама	Просечан број ученика по одељењу (разврстани по полу)	12ж/13м	12ж/13м	12ж/13м	12ж/13м	12.720.000,00	0,00	0,00	12.720.000,00				Директор школе
Функционалне основних школа	0001	Закон о основном образовању и васпитању		Повећање доступности и приступачности основног образовања деци	Процент деце којој је обезбеђена бесплатна исхрана у односу на укупан број деце	10%	10%	10%	105								



Функционална основна школа	0001	Закон о основном образовању и васпитању		Обезбеђени прописани услови за васпитно-образовни рад са децом у основним школама	Просечан број ученика по одељењу (разврстани по полу)	4ж/3м	4ж/3м	4ж/4м	4ж/4м	6.865.000,00	0,00	0,00	6.865.000,00		Директор школе	
				Повећање доступности и приступачности основног образовања деци	Процент деце којој је обезбеђена бесплатна исхрана у односу на укупан број деце	37%	37%	38%	38%							
Функционална основна школа	0001	Закон о основном образовању и васпитању		Обезбеђени прописани услови за васпитно-образовни рад са децом у основним школама	Просечан број ученика по одељењу (разврстани по полу)	2ж/2м	2ж/2м	2ж/2м	2ж/2м	10.741.000,00	0,00	0,00	10.741.000,00		Директор школе	
				Повећање доступности и приступачности основног образовања деци	Процент деце којој је обезбеђена бесплатна исхрана у односу на укупан број деце	100%	100%	100%	100%							
Функционална основна школа	0001	Закон о основном образовању и васпитању		Обезбеђени прописани услови за васпитно-образовни рад са децом у основним школама	Просечан број ученика по одељењу (разврстани по полу)	3ж/3м	3ж/3м	3ж/3м	4ж/3м	5.227.000,00	0,00	0,00	5.227.000,00		Директор школе	

				Повећање доступности и приступачности основног образовања деци	Процент деце којој је обезбеђена бесплатна исхрана у односу на укупан број деце		48%	48%	50%	50%								
Функционална основна школа	0001	Закон о основном образовању и васпитању		Обезбеђени прописани услови за васпитно-образовни рад са децом у основним школама	Просечан број ученика по одељењу (разврстани по полу)		11ж/8м	11ж/8м	10ж/10м	10ж/10м				10.276.000,00	0,00	0,00	10.276.000,00	Директор школе
Функционална основна школа	0001	Закон о основном образовању и васпитању		Обезбеђени прописани услови за васпитно-образовни рад са децом у основним школама	Просечан број ученика по одељењу (разврстани по полу)		7ж/7м	7ж/7м	7ж/7м	8ж/8м				8.325.000,00	0,00	0,00	8.325.000,00	Директор школе
				Повећање доступности и приступачности основног образовања деци	Процент деце којој је обезбеђена бесплатна исхрана у односу на		36,8%	36,8%	37%	38%								





Функционална средња школа	0001	Закон о средњем образовању и васпитању	Уредно похађање квалитетне наставе у средњим школама	Обезбеђени прописани услови за васпитно-образовни рад у средњим школама и безбедно одвијање наставе	Просечан број ученика по одељењу	26	26	26	26	14.462.000,00	0,00	0,00	14.462.000,00	Директор школе
Функционална средња школа	0001	Закон о буџетском систему, Статут установе, Закон о финансирању локалне самоуправе	Квалитетно и стручно усавршавање запослених у образовању пружањем максималне помоћи у унапређењу квалитета наставе и васпитних мера	Функционисање установа за стручно усавршавање запослених	Број учесника на семинару у односу на укупан број запослених у образовању	650/1800	650/1800	700/1800	750/1800	8.012.000,00	500.000,00	0,00	8.512.000,00	Директор установе
Функционална средња школа	0001	Закон о средњем васпитању и образовању	Уредно похађање квалитетне наставе у средњим школама	Обезбеђени прописани услови за васпитно-образовни рад у средњим школама и безбедно одвијање наставе	Просечан број ученика по одељењу	4	4	4	4	3.046.000,00	0,00	0,00	3.046.000,00	Директор школе
Функционална средња школа	0001	Закон о средњем образовању и васпитању	Уредно похађање квалитетне наставе у средњим школама	Обезбеђени прописани услови за васпитно-образовни рад у средњим школама и безбедно одвијање наставе	Просечан број ученика по одељењу	20	20	21	22	14.373.000,00	0,00	0,00	14.373.000,00	Директор школе

Функционалне средњих школа	0001	Закон о средњем образовању и васпитању	Уредно похађање квалитетне наставе у средњим школама	Обезбеђени прописани услови за васпитно-образовни рад у средњим школама и безбедно одвијање наставе	Просечан број ученика по одељењу		23	23	23	23		11.505.000,00	0,00	0,00	11.505.000,00	Директор школе
Функционалне средњих школа	0001	Закон о средњем образовању и васпитању, Одлука о основној и додатној подршци детету и ученику	Приступачност установама средњег образовања, обезбеђивање потребе града за дефицитарним струкама, смањење листе чекања услуга предшколског образовања чији је оснивач ЈЛС	Обезбеђена приступачност за васпитно-образовни рад у средњим школама као и потреба града за дефицитарним струкама	Број ученика путника у односу на укупан број ученика средњих школа		980/3600	980/3600	970/3500	970/3500		33.750.000,00	0,00	11.300.000,00	45.050.000,00	Начелник Одељења за образовање
				Смањење листе чекања за услуге предшколске установе чији је оснивач ЈЛС	Број деце којима се пружа услуга програма предшколског образовања и васпитања у предшколским установама чији је оснивач друго правно или физичко лице		80	80	85	90						



Једнократне помоћи и други облици помоћи	0001	Закон о социјалној заштити, Градска одлука о социјалној заштити	Пружање квалитетних и правовремених услуга социјалне заштите за категорије становништва којима је иста неопходна		Број корисника једнократне новчане помоћи у односу на укупан број грађана		1100	1050	1000	1000	41.600.000,00	0,00	0,00	41.600.000,00	Начелник одељења за друштвене делатности
Једнократне помоћи и други облици помоћи	0001	Закон о социјалној заштити, Градска одлука о социјалној заштити	Ефикасно функционисање установе Центра за социјални рад при пружању услуга корисницима социјалних права	Унапређење заштите сиромашних	Процент грађана који добијају новчане накнаде и помоћ у природи у складу са Одлуком о социјалној заштити у односу на укупан број грађана		5,5	5	4,5	4,5	31.092.000,00	0,00	0,00	31.092.000,00	Директор Центра за социјални рад
					Број корисника једнократне новчане помоћи		1100	1050	1000	1000					
Породични и домски смештај	0002	Закон о социјалној заштити, Градска одлука о социјалној заштити, Закон о	Пружање квалитетних и правовремених услуга породичног и домског		Просечан број дана по кориснику услуге		15	15	15	15	100.000,00	0,00	0,00	100.000,00	Начелник одељења за друштвене делатности

прихватиш та и друге врсте смешта ја		буџетском систему	смештаја у прихватилишту или другој врсти смештаја												
Пород ични и домски смешта ј, прихва тилиш та и друге врсте смешта ја	0002	Закон о социјалној заштити, Градска одлука о социјалној заштити, Закон о буџетском систему	Квалитетне и правовремене услуге породичног и домског смештаја, смештаја у прихватилишту и других врста смештаја на територији локалне самоуправе	Обезбеђење услуге смештаја	Број корисника услуга смештаја прихватили шта		10	10	10	10	4.377.000,00	0,00	0,00	4.377.000,00	Начелник одељења за друштвене делатности
Дневне услуге у заједни ци	0003	Закон о социјалној заштити, Градска одлука о социјалној заштити	Пружање потребних и квалитетних услуга особама са посебним потребама, као и подршка пројектима из области социјалне и здравствене заштите	Подстицање развоја разноврсних социјалних и других услуга у заједници	Број удружења/х уманитарни х организациј а које добијају средства из буџета града/општи не		25	25	25	30	66.400.000,00	0,00	0,00	66.400.000,00	Начелник одељења за друштвене делатности
Савето давно- терапиј ске и соција лно- едукат	0004	Закон о социјалној заштити, Градска одлука о услугама социјалне заштите, Закон о буџетском систему	Развој квалитетне мреже услуга саветодавно- терапијског и социјално- едукативног карактера	Подршка развоју мреже услуга социјалне заштите предвиђене Одлуком о социјалној заштити и Законом о социјалној заштити	Број услуга социјалне заштите предвиђених Одлуком о социјалној заштити -		7	7	7	7	3.326.000,00	0,00	0,00	3.326.000,00	Начелник одељења за друштвене делатности



					народне кухиње (или број подељених obroka у народној кухињи)										
Подршка деци и породици са децом	0006	Закон о социјалној заштити, Градска одлука о социјалној заштити	Породице са децом, а пре свега деца заслужују највећу могућу подршку од стране локалне самоуправе	Обезбеђивање финансијске подршке за децу и породицу	Број деце која примају финансијску подршку у односу на укупан број деце у граду/општини		730	740	750	750	6.000.000,00	0,00	0,00	6.000.000,00	Начелник одељења за друштвене делатности
Подршка рађању и родитељству	0007	Закон о социјалној заштити, Градска одлука о социјалној заштити	Пружање финансијске подршке женама, пре свега категорији незапослених жена у области рађања и родитељства	Подршка породицама да остваре жељени број деце	Просечан износ давања за мере подршке рађању по рођеном детету		30000	30000	30000	30000	32.000.000,00	0,00	0,00	32.000.000,00	Начелник одељења за друштвене делатности
Подршка	0008	Закон о социјалној	Финансијско,	Обезбеђивање услуга	Број		12	14	16	16	10.000.000,0	0,00	0,00	10.000.000,0	Начелник



ка особама са инвалидитетом		заштити, Градска одлука о социјалној заштити	материјално, психолошка подршка локалне самоуправе особама са инвалидитетом	социјалне заштите за старије и одрасле са инвалидитетом	корисника услуга-персонална асистенција						0			0		одељења за друштвене делатности
12 - ЗДРАВСТВЕНА ЗАШТИТА	1801	Закон о примарној здравственој заштити, Закон о локалној самоуправи, Закон о буџетском систему	Доступност примарне здравствене заштите становништву	Унапређење здравља становништва	Очекивано трајање живота становника града/општине		74	76	78	78		76.734.020,00	0,00	0,00	76.734.020,00	Начелник одељења за друштвене делатности
Функционисање установа примарне здравствене заштите	0001	Закон о примарној здравственој заштити, Закон о финансирању локалне самоуправе, Закон о буџетском систему	Унапређење функционисања установа здравствене заштите ради пружања квалитетнијих услуга становништву	Унапређење	Процент становника обухваћених промотивно превентивним активностима у односу на укупан број становника		50	50	50	50		12.000.000,00	0,00	0,00	12.000.000,00	Начелник одељења за друштвене делатности
Функци	0001	Закон о примарној	Унапређење	Унапређење	Број		800	800	700	700		31.734.020,00	0,00	0,00	31.734.020,00	Начелник

иониса ње устано ва примар не здрав ствене заштит е		здравственој заштити, Закон о финансирању локалне самоуправе, Закон о буџетском систему	пружања услуге примарне здравствене заштите становништву на целој територији локалне самоуправе	доступности, квалитета и ефикасности примарне здравствене заштите	обраћања саветнику за заштиту права пацијената						0			0		одељења за друштвене делатности
Мртво зорств о	0002	Закон о примарној здравственој заштити, Закон о буџетском систему, Закон о локалној самоуправи	Обезбеђење пружања услуга у области заштите јавног здравља								9.000.000,00	0,00	0,00	9.000.000,00		Начелник одељења за друштвене делатности
Спрово ђење активн ости из област и друшт вене бриге за јавно здрављ е	0003	Закон о финансирању локалне самоуправе, Закон о буџетском систему, сет закона о заштити...	Унапређење спровођења активности на заштити јавног здравља становништва	Стварање услова за очување и унапређење здравља становништва	Процент реализовани х у односу на планираних посебних програма и пројеката из области јавног здравља		100	100	100	100	24.000.000,00	0,00	0,00	24.000.000,00		Начелник одељења за друштвене делатности
					Број становника обухваћених посебним програмима и пројектима из области јавног здравља (може и по категијама становништ		3000	3500	3500	4000						

					ва)										
13 - РАЗВОЈ КУЛТУРЕ И ИНФОРМИСАЊА	1201	Закон о култури, Закон о финансирању локалне самоуправе, Закон о буџетском систему	Очување и унапређење културне традиције и информисаности становништва	Подстицање развоја културе	Број посетилаца програма који доприносе остваривању општег интереса у култури који су одржани на 1000 становника		350	400	450	450	248.874.484,00	26.006.500,00	23.851.000,00	298.731.984,00	Начелник одељења за друштвене делатности
Функционисање локалних установа културе	0001	Закон о култури, Закон о финансирању локалне самоуправе, Закон о буџетском систему, Статут установе	Ефикасно и квалитетно функционисање установе.	Обезбеђење редовног функционисања установа културе и промовисање лика и дела сликара Милана Коњовића	Број тематских изложби током године		5	5	5	5	14.163.369,00	1.509.500,00	1.650.000,00	17.322.869,00	Директор установе
Функционисање локалних	0001	Закон о култури, Закон о финансирању локалне	Ефикасно и квалитетно функционисање установе	Обезбеђење редовног функционисања установа културе уз заштиту и чување	Број извршених надзора		50	50	50	50	17.460.000,00	775.000,00	200.000,00	18.435.000,00	Директор установе

их устано ва култур е		самоуправе, Закон о буџетском систему, Статут установе		архивске грађе											
Функц иониса ње локалн их устано ва култур е	0001	Закон о култури, Закон о финансирању локалне самоуправе, Закон о буџетском систему, Статут установе	Ефикасно и квалитетно функционисање установе	Обезбеђење редовног функционисања установа културе и повећање учешћа грађана у културној продукцији и уметничком стваралаштву	Број извођења планираних премијера у току године		5	5	5	5	80.900.000,00	17.748.000,00	1.901.000,00	100.549.000,00	Директор установе
Функц иониса ње локалн их устано ва култур е	0001	Закон о култури, Закон о финансирању локалне самоуправе, Закон о буџетском систему, Статут установе	Ефикасно и квалитетно функционисање установе	Обезбеђење редовног функционисања установа културе и промовисање музејске делатности	Број изложби у току године		6	6	7	7	33.989.615,00	1.320.000,00	0,00	35.309.615,00	Директор установе
Функц иониса ње локалн их устано ва култур е	0001	Закон о култури, Закон о финансирању локалне самоуправе, Закон о буџетском систему, Статут установе	Ефикасно и квалитетно функционисање установе културе	Обезбеђење редовног функционисања установа културе и повећање броја позајмљених књига	Број позајмљени х књига по члану библиотеке		12	12	15	15	44.601.000,00	3.654.000,00	13.100.000,00	61.355.000,00	Директор установе
Функц	0001	Закон о култури,	Ефикасно и	Обезбеђење редовног	Број		10	10	10	10	31.760.500,00	1.000.000,00	7.000.000,00	39.760.500,00	Директор

ионисање локалних установа културе		Закон о финансирању локалне самоуправе, Закон о буџетском систему, Статут установе	квалитетно функционисање установе културе	функционисања установа културе и унапређење културног садржаја	програмских садржаја у току године						0			0		установе
Јачање културне продукције и уметничког стваралаштва	0002	Закон о култури, Закон о локалној самоуправи, Закон о буџетском систему	Унапређење, одржавање и јачање културне продукције и историјског наслеђа локалне самоуправе	Унапређење разноврсности културне понуде	Број програма и пројеката Удружења грађана подржаних од стране града/општине		50	50	50	60	10.000.000,00	0,00	0,00	10.000.000,00		Начелник одељења за друштвене делатности
Остваривање и унапређивање јавног интереса у области јавног информисања	0004	Закон о култури, Закон о локалној самоуправи, Закон о буџетском систему	Унапређење јавног интереса обезбеђујући квалитетно и правовремено информисање становништва	Повећана понуда квалитетних медијских садржаја из области друштвеног живота локалне заједнице	Број програмских садржаја подржаних на конкурсима јавног информисања		20	23	25	25	16.000.000,00	0,00	0,00	16.000.000,00		Начелник одељења за друштвене делатности
	<b>1301</b>	<b>Закон о спорту,</b>	<b>Подршка</b>	<b>Обезбеђење услова</b>	<b>Број</b>		<b>5</b>	<b>10</b>	<b>15</b>	<b>15</b>	<b>190.390.000,</b>	<b>16.630.000,0</b>	<b>9.396.480,00</b>	<b>216.416.480,</b>		<b>Начелник</b>



Подршка предшколског и школског спорта	0002	Закон о спорту, Закон о буџетском систему	Омогућавање приступа спорту деци предшколског и школског узраста	Унапређење предшколског и школског спорта	Број објеката који је доступан за коришћење предшколском, школском спорту	27	27	27	27	12.540.000,00	0,00	0,00	12.540.000,00	Начелник одељења за друштвене делатности
Функционисање локалних спортских установа	0004	Закон о спорту, Одлука о оснивању установа од стране Скупштине града, Закон о буџетском систему	Обезбеђивање услова за неометан рад и функционисање установа из области спорта	Обезбеђивање услова за рад установа из области спорта	Степен искоришћења капацитета установа	100	100	100	100	121.850.000,00	16.630.000,00	9.196.480,00	147.676.480,00	Директор Спортског центра
Спровођење омладинске политике	0005	Локални акциони план за младе, Локални акциони план за децу, Статут града, Закон о буџетском систему	Унапређење свести младих да су активно потребни својој локалној самоуправи приликом креирања омладинских и других политика, као и приликом поштовања и спровођења истих	Подршка активном укључивању младих у различите друштвене активности	Број младих корисника услуга мера омладинске политике Број младих жена корисника услуга	3300 660	3350 700	3400 700	3400 700	6.000.000,00	0,00	200.000,00	6.200.000,00	Градоначелник града





Функционе месних заједница	0002	Закон о локалној самоуправи, Статут мз	Задовољавање потреба и интереса грађана насељених места	Обезбеђено задовољавање потреба и интереса локалног становништва деловањем месних заједница	Број иницијатива /предлога месних заједница према граду/општини у вези са питањима од интереса за локално становништво	55	55	55	55	2.907.000,00	0,00	0,00	2.907.000,00			Председник Савета месне заједнице
Функционе месних заједница	0002	Закон о локалној самоуправи, Статут мз	Задовољавање потреба и интереса грађана насељених места	Обезбеђено задовољавање потреба и интереса локалног становништва деловањем месних заједница	Број иницијатива /предлога месних заједница према граду/општини у вези са питањима од интереса за локално становништво	55	55	65	70	1.584.000,00	0,00	0,00	1.584.000,00			Председник Савета месне заједнице
Функционе месних заједница	0002	Закон о локалној самоуправи, Статут мз	Задовољавање потреба и интереса грађана насељених места	Обезбеђено задовољавање потреба и интереса	Број иницијатива /предлога	50	50	60	60	1.597.000,00	0,00	0,00	1.597.000,00			Председник Савета месне

месних заједни ца			места	локалног становништва деловањем месних заједница	месних заједница према граду/општи ни у вези са питањима од интереса за локално становништ во											заједнице
Функц иониса ње месних заједни ца	0002	Закон о локалној самоуправи, Статут мз	Задовољавање потреба и интереса грађана насељених места	Обезбеђено задовољавање потреба и интереса локалног становништва деловањем месних заједница	Број иницијатива /предлога месних заједница према граду/општи ни у вези са питањима од интереса за локално становништ во		45	50	50	50		2.240.000,00	0,00	0,00	2.240.000,00	Председник Савета месне заједнице
Функц иониса ње месних заједни ца	0002	Закон о локалној самоуправи, Статут мз	Задовољавање потреба и интереса грађана насељених места	Обезбеђено задовољавање потреба и интереса локалног становништва деловањем месних заједница	Број иницијатива /предлога месних заједница према граду/општи ни у вези са		40	40	40	45		1.660.000,00	0,00	0,00	1.660.000,00	Председник Савета месне заједнице

					питањима од интереса за локално становништво												
Функционалне месних заједница	0002	Закон о локалној самоуправи, Статут мз	Задовољавање потреба и интереса грађана насељених места	Обезбеђено задовољавање потреба и интереса локалног становништва деловањем месних заједница	Број иницијатива /предлога месних заједница према граду/општини у вези са питањима од интереса за локално становништво		30	30	30	30		3.405.000,00	0,00	0,00	3.405.000,00		Председник Савета месне заједнице
Функционалне месних заједница	0002	Закон о локалној самоуправи, Статут мз	Задовољавање потреба и интереса грађана насељених места	Обезбеђено задовољавање потреба и интереса локалног становништва деловањем месних заједница	Број иницијатива /предлога месних заједница према граду/општини у вези са питањима од интереса за локално становништво		30	30	30	30		1.595.000,00	0,00	0,00	1.595.000,00		Председник Савета месне заједнице



Функционалне месних заједница	0002	Закон о локалној самоуправи, Статут мз	Задовољавање потреба и интереса грађана насељених места	Обезбеђено задовољавање потреба и интереса локалног становништва деловањем месних заједница	Број иницијатива /предлога месних заједница према граду/општини у вези са питањима од интереса за локално становништво	85	85	85	85	3.356.000,00	0,00	0,00	3.356.000,00	Председник Савета месне заједнице	
Функционалне месних заједница	0002	Закон о локалној самоуправи, Статут мз	Задовољавање потреба и интереса грађана насељених места	Обезбеђено задовољавање потреба и интереса локалног становништва деловањем месних заједница	Број иницијатива /предлога месних заједница према граду/општини у вези са питањима од интереса за локално становништво	80	80	80	85	2.934.000,00	0,00	0,00	2.934.000,00	Председник Савета месне заједнице	
Функционалне месних заједница	0002	Закон о локалној самоуправи,	Задовољавање потреба и интереса	Обезбеђено задовољавање	Број иницијатива	35	35	35	35	4.778.000,00	0,00	0,00	4.778.000,00	Председник Савета	

ње месних заједница		Статут мз	грађана насељених места	потреба и интереса локалног становништва деловањем месних заједница	/предлога месних заједница према граду/општини у вези са питањима од интереса за локално становништво											месне заједнице
Функционалне месних заједница	0002	Закон о локалној самоуправи, Статут мз	Задовољавање потреба и интереса грађана насељених места	Обезбеђено задовољавање потреба и интереса локалног становништва деловањем месних заједница	Број иницијатива /предлога месних заједница према граду/општини у вези са питањима од интереса за локално становништво		35	35	35	35		1.582.000,00	0,00	0,00	1.582.000,00	Председник Савета месне заједнице
Функционалне месних заједница	0002	Закон о локалној самоуправи, Статут мз	Задовољавање потреба и интереса грађана насељених места	Обезбеђено задовољавање потреба и интереса локалног становништва деловањем месних заједница	Број иницијатива /предлога месних заједница према граду/општини у вези са питањима од интереса за локално становништво		30	30	35	35		3.192.000,00	0,00	0,00	3.192.000,00	Председник Савета месне заједнице

					ни у вези са питањима од интереса за локално становништво										
Функционалне месних заједница	0002	Закон о локалној самоуправи, Статут мз	Задовољавање потреба и интереса грађана насељених места	Обезбеђено задовољавање потреба и интереса локалног становништва деловањем месних заједница	Број иницијатива /предлога месних заједница према граду/општини у вези са питањима од интереса за локално становништво	10	10	10	10	3.685.000,00	0,00	0,00	3.685.000,00		Председник Савета месне заједнице
Функционалне месних заједница	0002	Закон о локалној самоуправи, Статут мз	Задовољавање потреба и интереса грађана насељених места	Обезбеђено задовољавање потреба и интереса локалног становништва деловањем месних заједница	Број иницијатива /предлога месних заједница према граду/општини у вези са питањима од интереса за локално становништво	50	55	55	55	3.684.000,00	0,00	0,00	3.684.000,00		Председник Савета месне заједнице





Функционалне месних заједница	0002	Закон о локалној самоуправи, Статут мз	Задовољавање потреба и интереса грађана насељених места	Обезбеђено задовољавање потреба и интереса локалног становништва деловањем месних заједница	Број иницијатива /предлога месних заједница према граду/општини у вези са питањима од интереса за локално становништво		30	30	30	30	1.465.500,00	0,00	0,00	1.465.500,00	Председник Савета месне заједнице
Функционалне месних заједница	0002	Закон о локалној самоуправи, Статут мз	Задовољавање потреба и интереса грађана насељених места	Обезбеђено задовољавање потреба и интереса локалног становништва деловањем месних заједница	Број иницијатива /предлога месних заједница према граду/општини у вези са питањима од интереса за локално становништво		50	50	50	50	3.382.000,00	0,00	0,00	3.382.000,00	Председник Савета месне заједнице
Функционалне месних заједница	0002	Закон о локалној самоуправи, Статут мз	Задовољавање потреба и интереса грађана насељених места	Обезбеђено задовољавање потреба и интереса локалног становништва деловањем месних заједница	Број иницијатива /предлога месних заједница према граду/општини у вези са питањима од интереса за локално становништво		10	15	15	15	1.880.000,00	0,00	0,00	1.880.000,00	Председник Савета месне заједнице



Текућа буџетска резерва	0009	Закон о буџетском систему	Спровођење одредби Закона о буџетском систему									10.582.073,00	0,00	0,00	10.582.073,00	Градоначелник града
Стална буџетска резерва	0010	Закон о буџетском систему	Спровођење одредби Закона о буџетском систему									2.000.000,00	0,00	0,00	2.000.000,00	Градоначелник града
Управљање у ванредним ситуацијама	0014	Закон о локалној самоуправи, Закон о ванредним ситуацијама, Закон о буџетском систему	Нормативно регулисање заштите и спасавања на територији локалне самоуправе	Изградња ефикасног превентивног система заштите и спасавања на избегавању последица елементарних и других непогода	Број идентификованих објеката критичне инфраструктуре (нпр. трафостанице)		29	25	25	25		5.000.000,00	0,00	0,00	5.000.000,00	Градоначелник града
Размена ђака - братска сарадња са Републиком Мађар	4001	Закон о локалној самоуправи, Закон о буџетском систему	Унапређење међународне сарадње	Међународна сарадња	број ученика на размени		36	36	36	36		1.000.000,00	0,00	0,00	1.000.000,00	Градоначелник града



Средства буџета у износу од 3.284.774.677,00 динара, средства из сопствених извора и износу од 46.469.500,00 динара и средства из осталих извора у износу од 154.530.837,00 динара, утврђена су и распоређена по програмској класификацији, и то:

## 0 БУЏЕТ ГРАДА СОМБОРА

ПЛАН ПРИХОДА  
2021

Економ. класиф.	Опис	Средства из буџета 01	Средства из сопствених извора 04	Средства из осталих извора	Укупно	Структура (%)
1	2	3	4	5	6	7
311712	Пренета неутрошена средства за посебне намене	0,00	0,00	32.041.357,00	32.041.357,00	0,92
<b>311000</b>	<b>КАПИТАЛ</b>	<b>0,00</b>	<b>0,00</b>	<b>32.041.357,00</b>	<b>32.041.357,00</b>	<b>0,92</b>
711111	Порез на зараде	1.176.500.000,00	0,00	0,00	1.176.500.000,00	33,75
711121	Порез на приходе од самосталних делатности који се плаћа према стварно оствареном приходу, по решењу Пореске управе	218.000,00	0,00	0,00	218.000,00	0,01
711122	Порез на приходе од самосталних делатности који се плаћа према паушално утврђеном приходу, по решењу Пореске управе	13.000.000,00	0,00	0,00	13.000.000,00	0,37
711123	Порез на приходе од самосталних делатности који се плаћа према стварно оствареном приходу самоопорезивањем	70.000.000,00	0,00	0,00	70.000.000,00	2,01
711145	Порез на приходе од давања у закуп покретних ствари - по основу самоопорезивања и по решењу Пореске управе	4.500.000,00	0,00	0,00	4.500.000,00	0,13
711146	Порез на приход од пољопривреде и шумарства, по решењу Пореске управе	130.000,00	0,00	0,00	130.000,00	0,00
711147	Порез на земљиште	970.000,00	0,00	0,00	970.000,00	0,03
711181	Самодопринос према зарадама запослених и по основу пензија на територији месне заједнице и општине	10.000,00	0,00	0,00	10.000,00	0,00
711191	Порез на остале приходе	73.990.000,00	0,00	0,00	73.990.000,00	2,12
711193	Порез на приходе спортиста и спортских стручњака	2.602.000,00	0,00	0,00	2.602.000,00	0,07
<b>711000</b>	<b>ПОРЕЗ НА ДОХОДАК, ДОБИТ И КАПИТАЛНЕ ДОБИТКЕ</b>	<b>1.341.920.000,00</b>	<b>0,00</b>	<b>0,00</b>	<b>1.341.920.000,00</b>	<b>38,50</b>
712111	Порез на фонд зарада запослених који се финансира из буџета и фондова обавезног социјалног осигурања	1.000,00	0,00	0,00	1.000,00	0,00
712112	Порез на фонд зарада осталих запослених	200.000,00	0,00	0,00	200.000,00	0,01
<b>712000</b>	<b>ПОРЕЗ НА ФОНД ЗАРАДА</b>	<b>201.000,00</b>	<b>0,00</b>	<b>0,00</b>	<b>201.000,00</b>	<b>0,01</b>
713121	Порез на имовину обвезника који не воде пословне књиге	320.000.000,00	0,00	0,00	320.000.000,00	9,18
713122	Порез на имовину обвезника који воде пословне књиге	180.000.000,00	0,00	0,00	180.000.000,00	5,16
713311	Порез на наслеђе и поклон, по решењу Пореске управе	15.000.000,00	0,00	0,00	15.000.000,00	0,43
713421	Порез на пренос апсолутних права на непокретности, по решењу Пореске управе	110.000.000,00	0,00	0,00	110.000.000,00	3,16

## 0 БУЏЕТ ГРАДА СОМБОРА

ПЛАН ПРИХОДА  
2021

Економ. класиф.	Опис	Средства из буџета 01	Средства из сопствених извора 04	Средства из осталих извора	Укупно	Структура (%)
1	2	3	4	5	6	7
713422	Порез на пренос апсолутних права на акцијама и другим хартијама од вредности, по решењу Пореске управе	10.000,00	0,00	0,00	10.000,00	0,00
713423	Порез на пренос апсолутних права на моторним возилима, пловилима и ваздухопловима, по решењу Пореске управе	20.000.000,00	0,00	0,00	20.000.000,00	0,57
713424	Порез на пренос апсолутних права у осталим случајевима, по решењу Пореске управе	1.000.000,00	0,00	0,00	1.000.000,00	0,03
713611	Порез на акције на име и уделе	100.000,00	0,00	0,00	100.000,00	0,00
<b>713000</b>	<b>ПОРЕЗ НА ИМОВИНУ</b>	<b>646.110.000,00</b>	<b>0,00</b>	<b>0,00</b>	<b>646.110.000,00</b>	<b>18,54</b>
714431	Комунална такса за коришћење рекламних паноа, укључујући и истицање и исписивање фирме ван пословног простора на објектима и просторима који припадају јединици локалне самоуправе (коловози, тротоари, зелене површине, бандере и сл.)	11.000.000,00	0,00	0,00	11.000.000,00	0,32
714513	Комунална такса за држање моторних друмских и прикључних возила, осим пољопривредних возила и машина	42.000.000,00	0,00	0,00	42.000.000,00	1,20
714548	Накнада за супстанце које оштећују озонски омотач и накнада за пластичне полиетиленске кесе	5.000,00	0,00	0,00	5.000,00	0,00
714549	Накнада за емисије CO <sub>2</sub> , NO <sub>2</sub> , прашкасте материје и произведени или одложени отпад	150.000,00	0,00	0,00	150.000,00	0,00
714552	Боравишна такса	3.000.000,00	0,00	0,00	3.000.000,00	0,09
714553	Боравишна такса, по решењу надлежног органа јединице локалне самоуправе	200.000,00	0,00	0,00	200.000,00	0,01
714562	Накнада за заштиту и унапређивање животне средине	2.000.000,00	0,00	0,00	2.000.000,00	0,06
714565	Накнада за коришћење простора на јавној површини у пословне и друге сврхе, осим ради продаје штампе, књига и других публикација, производа старих и уметничких заната и домаће радности	6.500.000,00	0,00	0,00	6.500.000,00	0,19
714566	Накнада за коришћење јавне површине за оглашавање за сопствене потребе и за потребе других лица	1.000.000,00	0,00	0,00	1.000.000,00	0,03
714567	Накнада за коришћење јавне површине по основу заузећа грађевинским материјалом и за извођење грађевинских радова и изградњу	800.000,00	0,00	0,00	800.000,00	0,02
714572	Комунална такса за држање средстава за игру (забавне игре)	20.000,00	0,00	0,00	20.000,00	0,00
<b>714000</b>	<b>ПОРЕЗ НА ДОБРА И УСЛУГЕ</b>	<b>66.675.000,00</b>	<b>0,00</b>	<b>0,00</b>	<b>66.675.000,00</b>	<b>1,91</b>
716111	Комунална такса за истицање фирме на пословном простору	50.000.000,00	0,00	0,00	50.000.000,00	1,43
<b>716000</b>	<b>ДРУГИ ПОРЕЗИ</b>	<b>50.000.000,00</b>	<b>0,00</b>	<b>0,00</b>	<b>50.000.000,00</b>	<b>1,43</b>
732141	Текуће донације од међународних организација у корист нивоа градова	0,00	0,00	2.000.000,00	2.000.000,00	0,06
732241	Капиталне донације од међународних организација у корист нивоа градова	0,00	0,00	48.000.000,00	48.000.000,00	1,38
<b>732000</b>	<b>ДОНАЦИЈЕ И ПОМОЋИ ОД МЕЂУНАРОДНИХ ОРГАНИЗАЦИЈА</b>	<b>0,00</b>	<b>0,00</b>	<b>50.000.000,00</b>	<b>50.000.000,00</b>	<b>1,43</b>
733141	Ненаменски трансфери од Републике у корист нивоа градова	0,00	0,00	1.101.000,00	1.101.000,00	0,03
733142	Други текући трансфери од Републике у корист нивоа градова	0,00	0,00	3.400.000,00	3.400.000,00	0,10
733144	Текући наменски трансфери, у ужем смислу, од Републике у корист нивоа градова	0,00	0,00	3.000.000,00	3.000.000,00	0,09
733146	Текући наменски трансфери, у ужем смислу, од АП Војводина у корист нивоа градова	0,00	0,00	37.600.000,00	37.600.000,00	1,08
733148	Ненаменски трансфери од АП Војводина у корист нивоа градова	400.000.000,00	0,00	0,00	400.000.000,00	11,48
733241	Капитални наменски трансфери, у ужем смислу, од Републике у корист нивоа градова	0,00	0,00	5.150.000,00	5.150.000,00	0,15

ПЛАН ПРИХОДА  
2021

## 0 БУЏЕТ ГРАДА СОМБОРА

Економ. класиф.	Опис	Средства из буџета 01	Средства из сопствених извора 04	Средства из осталих извора	Укупно	Структура (%)
1	2	3	4	5	6	7
733242	Капитални наменски трансфери, у ужем смислу, од АП Војводина у корист нивоа градова	0,00	0,00	16.196.480,00	16.196.480,00	0,46
<b>733000</b>	<b>ТРАНСФЕРИ ОД ДРУГИХ НИВОА ВЛАСТИ</b>	<b>400.000.000,00</b>	<b>0,00</b>	<b>66.447.480,00</b>	<b>466.447.480,00</b>	<b>13,38</b>
741141	Приходи буџета града од камата на средства консолидованог рачуна трезора укључена у депозит банака	3.000.000,00	0,00	0,00	3.000.000,00	0,09
741411	Приход од имовине који припада имаоцима полисе осигурања Републике Србије	0,00	100.000,00	0,00	100.000,00	0,00
741516	Накнада за коришћење ресурса и резерви минералних сировина када се експлоатација врши на територији аутономне покрајине	150.000,00	0,00	0,00	150.000,00	0,00
741522	Средства остварена од давања у закуп пољопривредног земљишта, односно пољопривредног објекта у државној својини	350.000.000,00	0,00	0,00	350.000.000,00	10,04
741531	Комунална такса за коришћење простора на јавним површинама или испред пословног простора у пословне сврхе, осим ради продаје штампе, књига и других публикација, производа старих и уметничких заната и домаће радиности	10.000.000,00	0,00	0,00	10.000.000,00	0,29
741534	Накнада за коришћење грађевинског земљишта	27.000.000,00	0,00	0,00	27.000.000,00	0,77
741538	Допринос за уређивање грађевинског земљишта	60.000.000,00	0,00	0,00	60.000.000,00	1,72
741542	Накнада за коришћење природног лековитог фактора	20.000,00	0,00	0,00	20.000,00	0,00
741596	Накнада за коришћење дрвета	2.500.000,00	0,00	0,00	2.500.000,00	0,07
<b>741000</b>	<b>ПРИХОДИ ОД ИМОВИНЕ</b>	<b>452.670.000,00</b>	<b>100.000,00</b>	<b>0,00</b>	<b>452.770.000,00</b>	<b>12,99</b>
742126	Накнада по основу конверзије права коришћења у право својине у корист Републике	50.000,00	0,00	0,00	50.000,00	0,00
742141	Приходи од продаје добара и услуга од стране тржишних организација у корист нивоа градова	0,00	1.850.500,00	0,00	1.850.500,00	0,05
742142	Приходи од давања у закуп, односно на коришћење непокретности у државној својини које користе градови и индиректни корисници њиховог буџета	72.000.000,00	1.000.000,00	0,00	73.000.000,00	2,09
742143	Приходи од закупнине за грађевинско земљиште у корист нивоа градова	4.000.000,00	0,00	0,00	4.000.000,00	0,11
742146	Приходи остварени по основу пружања услуга боравка деце у предшколским установама у корист нивоа градова	42.000.000,00	0,00	0,00	42.000.000,00	1,20
742241	Градске административне таксе	2.500.000,00	0,00	0,00	2.500.000,00	0,07
742242	Такса за озакоњење објеката у корист градова	12.000.000,00	0,00	0,00	12.000.000,00	0,34
742253	Накнада за уређивање грађевинског земљишта	2.000.000,00	0,00	0,00	2.000.000,00	0,06
742341	Приходи које својом делатношћу остваре органи и организације градова	500.000,00	0,00	0,00	500.000,00	0,01
742370	Приходи индиректних корисника буџетских средстава који се остварују додатним активностима	0,00	32.596.000,00	0,00	32.596.000,00	0,94
<b>742000</b>	<b>ПРИХОДИ ОД ПРОДАЈЕ ДОБАРА И УСЛУГА</b>	<b>135.050.000,00</b>	<b>35.446.500,00</b>	<b>0,00</b>	<b>170.496.500,00</b>	<b>4,89</b>
743324	Приходи од новчаних казни за прекршаје и привредне преступе предвиђене прописима о безбедности саобраћаја на путевима	20.000.000,00	0,00	0,00	20.000.000,00	0,57
743341	Приходи од новчаних казни изречених у прекршајном поступку за прекршаје прописане актом скушштине града, као и одузета имовинска корист у том поступку	9.000.000,00	0,00	0,00	9.000.000,00	0,26
743924	Увећање пореског дуга у поступку принудне наплате, који је правна последица принудне наплате изворних прихода јединица локалне самоуправе	1.000.000,00	0,00	0,00	1.000.000,00	0,03

ПЛАН ПРИХОДА  
2021

## 0 БУЏЕТ ГРАДА СОМБОРА

Економ. класиф.	Опис	Средства из буџета 01	Средства из сопствених извора 04	Средства из осталих извора	Укупно	Структура (%)
1	2	3	4	5	6	7
<b>743000</b>	<b>НОВЧАНЕ КАЗНЕ И ОДУЗЕТА ИМОВИНСКА КОРИСТ</b>	<b>30.000.000,00</b>	<b>0,00</b>	<b>0,00</b>	<b>30.000.000,00</b>	<b>0,86</b>
744141	Текући добровољни трансфери од физичких и правних лица у корист нивоа градова	0,00	1.685.000,00	1.042.000,00	2.727.000,00	0,08
744241	Капитални добровољни трансфери од физичких и правних лица у корист нивоа градова	0,00	0,00	5.000.000,00	5.000.000,00	0,14
<b>744000</b>	<b>ДОБРОВОЉНИ ТРАНСФЕРИ ОД ФИЗИЧКИХ И ПРАВНИХ ЛИЦА</b>	<b>0,00</b>	<b>1.685.000,00</b>	<b>6.042.000,00</b>	<b>7.727.000,00</b>	<b>0,22</b>
745141	Остали приходи у корист нивоа градова	65.148.677,00	100.000,00	0,00	65.248.677,00	1,87
745143	Део добити јавног предузећа и других облика организовања, у корист нивоа градова	20.000.000,00	0,00	0,00	20.000.000,00	0,57
745144	Закупнина за стан у градској својини у корист нивоа градова	3.000.000,00	0,00	0,00	3.000.000,00	0,09
<b>745000</b>	<b>МЕШОВИТИ И НЕОДРЕЂЕНИ ПРИХОДИ</b>	<b>88.148.677,00</b>	<b>100.000,00</b>	<b>0,00</b>	<b>88.248.677,00</b>	<b>2,53</b>
772113	Меморандумске ставке за рефундацију расхода буџета града из претходне године	3.000.000,00	0,00	0,00	3.000.000,00	0,09
<b>772000</b>	<b>МЕМОРАНДУМСКЕ СТАВКЕ ЗА РЕФУНДАЦИЈУ РАСХОДА ИЗ ПРЕТХОДНЕ ГОДИНЕ</b>	<b>3.000.000,00</b>	<b>0,00</b>	<b>0,00</b>	<b>3.000.000,00</b>	<b>0,09</b>
811141	Примања од продаје непокретности у корист нивоа градова	55.000.000,00	0,00	0,00	55.000.000,00	1,58
<b>811000</b>	<b>ПРИМАЊА ОД ПРОДАЈЕ НЕПОКРЕТНОСТИ</b>	<b>55.000.000,00</b>	<b>0,00</b>	<b>0,00</b>	<b>55.000.000,00</b>	<b>1,58</b>
812141	Примања од продаје покретних ствари у корист нивоа градова	10.000.000,00	38.000,00	0,00	10.038.000,00	0,29
<b>812000</b>	<b>ПРИМАЊА ОД ПРОДАЈЕ ПОКРЕТНЕ ИМОВИНЕ</b>	<b>10.000.000,00</b>	<b>38.000,00</b>	<b>0,00</b>	<b>10.038.000,00</b>	<b>0,29</b>
813141	Примања од продаје осталих основних средстава у корист нивоа градова	0,00	200.000,00	0,00	200.000,00	0,01
<b>813000</b>	<b>ПРИМАЊА ОД ПРОДАЈЕ ОСТАЛИХ ОСНОВНИХ СРЕДСТАВА</b>	<b>0,00</b>	<b>200.000,00</b>	<b>0,00</b>	<b>200.000,00</b>	<b>0,01</b>
823141	Примања од продаје робе за даљу продају у корист нивоа градова	0,00	8.900.000,00	0,00	8.900.000,00	0,26
<b>823000</b>	<b>ПРИМАЊА ОД ПРОДАЈЕ РОБЕ ЗА ДАЉУ ПРОДАЈУ</b>	<b>0,00</b>	<b>8.900.000,00</b>	<b>0,00</b>	<b>8.900.000,00</b>	<b>0,26</b>
921641	Примања од отплате кредита датих домаћинствима у земљи у корист нивоа градова	3.000.000,00	0,00	0,00	3.000.000,00	0,09
921941	Примања од продаје домаћих акција и осталог капитала у корист нивоа градова	3.000.000,00	0,00	0,00	3.000.000,00	0,09
<b>921000</b>	<b>ПРИМАЊА ОД ПРОДАЈЕ ДОМАЋЕ ФИНАНСИЈСКЕ ИМОВИНЕ</b>	<b>6.000.000,00</b>	<b>0,00</b>	<b>0,00</b>	<b>6.000.000,00</b>	<b>0,17</b>
<b>Укупно</b>		<b>3.284.774.677,00</b>	<b>46.469.500,00</b>	<b>154.530.837,00</b>	<b>3.485.775.014,00</b>	<b>100,00</b>

Опис

ИЗДАЦИ БУЏЕТА ПО НАМЕНАМА  
2021

## 0 БУЏЕТ ГРАДА СОМБОРА

Економ. класиф.	Опис	Средства из буџета 01	Средства из сопствених извора 04	Средства из осталих извора	Укупно	Структура (%)
1	2	3	4	5	6	7



ИЗДАЦИ БУЏЕТА ПО НАМЕНАМА  
2021

## 0 БУЏЕТ ГРАДА СОМБОРА

Економ. класиф.	Опис	Средства из буџета 01	Средства из сопствених извора 04	Средства из осталих извора	Укупно	Структура (%)
1	2	3	4	5	6	7
411000	ПЛАТЕ, ДОДАЦИ И НАКНАДЕ ЗАПОСЛЕНИХ (ЗАРАДЕ)	526.546.280,00	8.029.500,00	1.102.000,00	535.677.780,00	15,37
412000	СОЦИЈАЛНИ ДОПРИНОСИ НА ТЕРЕТ ПОСЛОДАВЦА	89.506.944,00	1.368.000,00	194.000,00	91.068.944,00	2,61
413000	НАКНАДЕ У НАТУРИ	1.425.000,00	305.000,00	0,00	1.730.000,00	0,05
414000	СОЦИЈАЛНА ДАВАЊА ЗАПОСЛЕНИМА	7.564.000,00	658.000,00	810.000,00	9.032.000,00	0,26
415000	НАКНАДЕ ТРОШКОВА ЗА ЗАПОСЛЕНЕ	30.228.000,00	320.000,00	303.000,00	30.851.000,00	0,89
416000	НАГРАДЕ ЗАПОСЛЕНИМА И ОСТАЛИ ПОСЕБНИ РАСХОДИ	10.854.000,00	280.000,00	0,00	11.134.000,00	0,32
<b>410000</b>	<b>РАСХОДИ ЗА ЗАПОСЛЕНЕ</b>	<b>666.124.224,00</b>	<b>10.960.500,00</b>	<b>2.409.000,00</b>	<b>679.493.724,00</b>	<b>19,49</b>
421000	СТАЛНИ ТРОШКОВИ	245.040.600,00	2.505.000,00	5.671.000,00	253.216.600,00	7,26
422000	ТРОШКОВИ ПУТОВАЊА	4.057.000,00	5.082.000,00	1.581.000,00	10.720.000,00	0,31
423000	УСЛУГЕ ПО УГОВОРУ	238.777.060,00	10.424.000,00	8.541.000,00	257.742.060,00	7,39
424000	СПЕЦИЈАЛИЗОВАНЕ УСЛУГЕ	397.871.500,00	5.080.000,00	2.760.000,00	405.711.500,00	11,64
425000	ТЕКУЋЕ ПОПРАВКЕ И ОДРЖАВАЊЕ	299.891.000,00	1.605.000,00	1.950.000,00	303.446.000,00	8,71
426000	МАТЕРИЈАЛ	50.594.000,00	4.505.000,00	10.550.000,00	65.649.000,00	1,88
<b>420000</b>	<b>КОРИШЋЕЊЕ УСЛУГА И РОБА</b>	<b>1.236.231.160,00</b>	<b>29.201.000,00</b>	<b>31.053.000,00</b>	<b>1.296.485.160,00</b>	<b>37,19</b>
444000	ПРАТЕЋИ ТРОШКОВИ ЗАДУЖИВАЊА	1.000,00	50.000,00	0,00	51.000,00	0,00
<b>440000</b>	<b>ОТПЛАТА КАМАТА И ПРАТЕЋИ ТРОШКОВИ ЗАДУЖИВАЊА</b>	<b>1.000,00</b>	<b>50.000,00</b>	<b>0,00</b>	<b>51.000,00</b>	<b>0,00</b>
451000	СУБВЕНЦИЈЕ ЈАВНИМ НЕФИНАНСИЈСКИМ ПРЕДУЗЕЋИМА И ОРГАНИЗАЦИЈАМА	53.300.000,00	0,00	0,00	53.300.000,00	1,53
<b>450000</b>	<b>СУБВЕНЦИЈЕ</b>	<b>53.300.000,00</b>	<b>0,00</b>	<b>0,00</b>	<b>53.300.000,00</b>	<b>1,53</b>
463000	ТРАНСФЕРИ ОСТАЛИМ НИВОИМА ВЛАСТИ	333.649.000,00	0,00	0,00	333.649.000,00	9,57
464000	ДОТАЦИЈЕ ОРГАНИЗАЦИЈАМА ЗА ОБАВЕЗНО СОЦИЈАЛНО ОСИГУРАЊЕ	43.734.020,00	0,00	0,00	43.734.020,00	1,25
<b>460000</b>	<b>ДОНАЦИЈЕ, ДОТАЦИЈЕ И ТРАНСФЕРИ</b>	<b>377.383.020,00</b>	<b>0,00</b>	<b>0,00</b>	<b>377.383.020,00</b>	<b>10,83</b>
472000	НАКНАДЕ ЗА СОЦИЈАЛНУ ЗАШТИТУ ИЗ БУЏЕТА	199.850.000,00	0,00	27.060.129,00	226.910.129,00	6,51
<b>470000</b>	<b>СОЦИЈАЛНО ОСИГУРАЊЕ И СОЦИЈАЛНА ЗАШТИТА</b>	<b>199.850.000,00</b>	<b>0,00</b>	<b>27.060.129,00</b>	<b>226.910.129,00</b>	<b>6,51</b>
481000	ДОТАЦИЈЕ НЕВЛАДИНИМ ОРГАНИЗАЦИЈАМА	174.855.000,00	0,00	52.200.000,00	227.055.000,00	6,51
482000	ПОРЕЗИ, ОБАВЕЗНЕ ТАКСЕ, КАЗНЕ, ПЕНАЛИ И КАМАТЕ	14.693.200,00	570.000,00	110.000,00	15.373.200,00	0,44
483000	НОВЧАНЕ КАЗНЕ И ПЕНАЛИ ПО РЕШЕЊУ СУДОВА	2.673.000,00	243.000,00	0,00	2.916.000,00	0,08
484000	НАКНАДА ШТЕТЕ ЗА ПОВРЕДЕ ИЛИ ШТЕТУ НАСТАЛУ УСЛЕД ЕЛЕМЕНТАРНИХ НЕПОГОДА ИЛИ ДРУГИХ ПРИРОДНИХ УЗРОКА	0,00	1.000,00	0,00	1.000,00	0,00
485000	НАКНАДА ШТЕТЕ ЗА ПОВРЕДЕ ИЛИ ШТЕТУ НАНЕТУ ОД СТРАНЕ ДРЖАВНИХ ОРГАНА	58.316.000,00	10.000,00	200.000,00	58.526.000,00	1,68
<b>480000</b>	<b>ОСТАЛИ РАСХОДИ</b>	<b>250.537.200,00</b>	<b>824.000,00</b>	<b>52.510.000,00</b>	<b>303.871.200,00</b>	<b>8,72</b>
499000	СРЕДСТВА РЕЗЕРВЕ	12.582.073,00	0,00	0,00	12.582.073,00	0,36
<b>490000</b>	<b>АДМИНИСТРАТИВНИ ТРАНСФЕРИ ИЗ БУЏЕТА, ОД ДИРЕКТНИХ БУЏЕТСКИХ КОРИСНИКА ИНДИРЕКТНИМ БУЏЕТСКИМ КОРИСНИЦИМА ИЛИ ИЗМЕЂУ БУЏЕТСКИХ КОРИСНИКА НА ИСТОМ НИВОУ И СРЕДСТВА РЕЗЕРВЕ</b>	<b>12.582.073,00</b>	<b>0,00</b>	<b>0,00</b>	<b>12.582.073,00</b>	<b>0,36</b>



## УПОРЕДНИ ПЛАНОВИ - РАСХОДИ И ИЗДАЦИ

0 БУЏЕТ ГРАДА СОМБОРА

2021

Валута: ДИН

	План	Структура у %	Ребаланс	Структура у %	Индекс (2:4)	План за наредну годину	Индекс (7:2)
1	2	3	4	5	6	7	8
411000 ПЛАТЕ, ДОДАЦИ И НАКНАДЕ ЗАПОСЛЕНИХ (ЗАРАДЕ)	514.835.742,00	14,89	535.677.780,00	15,37	96,11	0,00	0,00
412000 СОЦИЈАЛНИ ДОПРИНОСИ НА ТЕРЕТ ПОСЛОДАВЦА	89.276.475,00	2,58	91.068.944,00	2,61	98,03	0,00	0,00
413000 НАКНАДЕ У НАТУРИ	1.728.500,00	0,05	1.730.000,00	0,05	99,91	0,00	0,00
414000 СОЦИЈАЛНА ДАВАЊА ЗАПОСЛЕНИМА	7.892.000,00	0,23	9.032.000,00	0,26	87,38	0,00	0,00
415000 НАКНАДЕ ТРОШКОВА ЗА ЗАПОСЛЕНЕ	30.520.000,00	0,88	30.851.000,00	0,89	98,93	0,00	0,00
416000 НАГРАДЕ ЗАПОСЛЕНИМА И ОСТАЛИ ПОСЕБНИ РАСХОДИ	10.394.000,00	0,30	11.134.000,00	0,32	93,35	0,00	0,00
421000 СТАЛНИ ТРОШКОВИ	265.362.600,00	7,68	253.216.600,00	7,26	104,80	0,00	0,00
422000 ТРОШКОВИ ПУТОВАЊА	11.300.000,00	0,33	10.720.000,00	0,31	105,41	0,00	0,00
423000 УСЛУГЕ ПО УГОВОРУ	262.254.560,00	7,59	257.742.060,00	7,39	101,75	0,00	0,00
424000 СПЕЦИЈАЛИЗОВАНЕ УСЛУГЕ	385.776.000,00	11,16	405.711.500,00	11,64	95,09	0,00	0,00
425000 ТЕКУЋЕ ПОПРАВКЕ И ОДРЖАВАЊЕ	262.435.000,00	7,59	303.446.000,00	8,71	86,48	0,00	0,00
426000 МАТЕРИЈАЛ	63.702.000,00	1,84	65.649.000,00	1,88	97,03	0,00	0,00
444000 ПРАТЕЋИ ТРОШКОВИ ЗАДУЖИВАЊА	51.000,00	0,00	51.000,00	0,00	100,00	0,00	0,00
451000 СУБВЕНЦИЈЕ ЈАВНИМ НЕФИНАНСИЈСКИМ ПРЕДУЗЕЋИМА И ОРГАНИЗАЦИЈАМА	42.700.000,00	1,24	53.300.000,00	1,53	80,11	0,00	0,00
463000 ТРАНСФЕРИ ОСТАЛИМ НИВОИМА ВЛАСТИ	339.528.000,00	9,82	333.649.000,00	9,57	101,76	0,00	0,00

## УПОРЕДНИ ПЛАНОВИ - РАСХОДИ И ИЗДАЦИ

0 БУЏЕТ ГРАДА СОМБОРА

2021

Валута: ДИН

	План	Структура у %	Ребаланс	Структура у %	Индекс (2:4)	План за наредну годину	Индекс (7:2)
1	2	3	4	5	6	7	8
464000 ДОТАЦИЈЕ ОРГАНИЗАЦИЈАМА ЗА ОБАВЕЗНО СОЦИЈАЛНО ОСИГУРАЊЕ	45.094.100,00	1,30	43.734.020,00	1,25	103,11	0,00	0,00
472000 НАКНАДЕ ЗА СОЦИЈАЛНУ ЗАШТИТУ ИЗ БУЏЕТА	216.600.000,00	6,27	226.910.129,00	6,51	95,46	0,00	0,00
481000 ДОТАЦИЈЕ НЕВЛАДИНИМ ОРГАНИЗАЦИЈАМА	239.260.000,00	6,92	227.055.000,00	6,51	105,38	0,00	0,00
482000 ПОРЕЗИ, ОБАВЕЗНЕ ТАКСЕ, КАЗНЕ, ПЕНАЛИ И КАМАТЕ	15.548.200,00	0,45	15.373.200,00	0,44	101,14	0,00	0,00
483000 НОВЧАНЕ КАЗНЕ И ПЕНАЛИ ПО РЕШЕЊУ СУДОВА	2.393.000,00	0,07	2.916.000,00	0,08	82,06	0,00	0,00
484000 НАКНАДА ШТЕТЕ ЗА ПОВРЕДЕ ИЛИ ШТЕТУ НАСТАЛУ УСЛЕД ЕЛЕМЕНТАРНИХ НЕПОГОДА ИЛИ ДРУГИХ ПРИРОДНИХ УЗРОКА	1.000,00	0,00	1.000,00	0,00	100,00	0,00	0,00
485000 НАКНАДА ШТЕТЕ ЗА ПОВРЕДЕ ИЛИ ШТЕТУ НАНЕТУ ОД СТРАНЕ ДРЖАВНИХ ОРГАНА	28.326.000,00	0,82	58.526.000,00	1,68	48,40	0,00	0,00
499000 СРЕДСТВА РЕЗЕРВЕ	6.880.000,00	0,20	12.582.073,00	0,36	54,68	0,00	0,00
511000 ЗГРАДЕ И ГРАЂЕВИНСКИ ОБЈЕКТИ	492.980.480,00	14,26	412.971.708,00	11,85	119,37	0,00	0,00
512000 МАШИНЕ И ОПРЕМА	73.872.000,00	2,14	90.276.000,00	2,59	81,83	0,00	0,00
514000 КУЛТИВИСАНА ИМОВИНА	2.000.000,00	0,06	2.000.000,00	0,06	100,00	0,00	0,00
515000 НЕМАТЕРИЈАЛНА ИМОВИНА	3.000.000,00	0,09	2.051.000,00	0,06	146,27	0,00	0,00
523000 ЗАЛИХЕ РОБЕ ЗА ДАЉУ ПРОДАЈУ	3.400.000,00	0,10	3.400.000,00	0,10	100,00	0,00	0,00
541000 ЗЕМЉИШТЕ	40.000.000,00	1,16	25.000.000,00	0,72	160,00	0,00	0,00

## УПОРЕДНИ ПЛАНОВИ - РАСХОДИ И ИЗДАЦИ

0 БУЏЕТ ГРАДА СОМБОРА

2021

Валута: ДИН

	План	Структура у %	Ребаланс	Структура у %	Индекс (2:4)	План за наредну годину	Индекс (7:2)
1	2	3	4	5	6	7	8
Укупно	3.457.110.657,00	100,00	3.485.775.014,00	100,00	99,18	0,00	0,00

## АНАЛИТИЧКИ ПЛАН РАСХОДА ДИРЕКТНИХ БУЏЕТСКИХ КОРИСНИКА

0 БУЏЕТ ГРАДА СОМБОРА

2021

Број позиције	Економ. класиф.	Расходи по наменама	Опис	Средства из буџета 01	Средства из сопствених извора 04	Средства из осталих извора	Укупно	Структура (%)
<b>Раздео 1 СКУПШТИНА ГРАДА</b>								
1/0	411000	411100	Плате, додаци и накнаде запослених	3.900.000,00	0,00	0,00	3.900.000,00	0,15
2/0	412000	412100	Допринос за пензијско и инвалидско осигурање	463.000,00	0,00	0,00	463.000,00	0,02
2/0	412000	412200	Допринос за здравствено осигурање	207.000,00	0,00	0,00	207.000,00	0,01
3/0	416000	416100	Награде запосленима и остали посебни расходи	500.000,00	0,00	0,00	500.000,00	0,02
4/0	421000	421400	Услуге комуникација	1.500.000,00	0,00	0,00	1.500.000,00	0,06
5/0	422000	422100	Трошкови службених путовања у земљи	40.000,00	0,00	0,00	40.000,00	0,00
5/0	422000	422200	Трошкови службених путовања у иностранство	60.000,00	0,00	0,00	60.000,00	0,00
6/0	423000	423900	Остале опште услуге	3.800.000,00	0,00	0,00	3.800.000,00	0,14
6/0	423000	423600	Услуге за домаћинство и угоститељство	400.000,00	0,00	0,00	400.000,00	0,01
6/0	423000	423700	Репрезентација	1.000.000,00	0,00	0,00	1.000.000,00	0,04
6/0	423000	423400	Услуге информисања	1.200.000,00	0,00	0,00	1.200.000,00	0,04
6/0	423000	423500	Стручне услуге	21.682.000,00	0,00	0,00	21.682.000,00	0,81
7/0	481000	481900	Дотације осталим непрофитним институцијама	2.210.000,00	0,00	0,00	2.210.000,00	0,08
<b>Укупно за раздео 1 СКУПШТИНА ГРАДА</b>				<b>36.962.000,00</b>	<b>0,00</b>	<b>0,00</b>	<b>36.962.000,00</b>	<b>1,38</b>
<b>Раздео 2 ГРАДОНАЧЕЛНИК</b>								
8/0	411000	411100	Плате, додаци и накнаде запослених	12.800.000,00	0,00	0,00	12.800.000,00	0,48
9/0	412000	412200	Допринос за здравствено осигурање	665.000,00	0,00	0,00	665.000,00	0,02
9/0	412000	412100	Допринос за пензијско и инвалидско осигурање	1.485.000,00	0,00	0,00	1.485.000,00	0,06
10/0	416000	416100	Награде запосленима и остали посебни расходи	100.000,00	0,00	0,00	100.000,00	0,00
11/0	421000	421400	Услуге комуникација	200.000,00	0,00	0,00	200.000,00	0,01

## АНАЛИТИЧКИ ПЛАН РАСХОДА ДИРЕКТНИХ БУЏЕТСКИХ КОРИСНИКА

## 0 БУЏЕТ ГРАДА СОМБОРА

2021

Број позиције	Економ. класиф.	Расходи по наменама	Опис	Средства из буџета 01	Средства из сопствених извора 04	Средства из осталих извора	Укупно	Структура (%)
11/0	421000	421900	Остали трошкови	100.000,00	0,00	0,00	100.000,00	0,00
12/0	422000	422200	Трошкови службених путовања у иностранство	500.000,00	0,00	0,00	500.000,00	0,02
12/0	422000	422100	Трошкови службених путовања у земљи	300.000,00	0,00	0,00	300.000,00	0,01
13/0	423000	423100	Административне услуге	100.000,00	0,00	0,00	100.000,00	0,00
13/0	423000	423600	Услуге за домаћинство и угоститељство	1.000.000,00	0,00	0,00	1.000.000,00	0,04
13/0	423000	423400	Услуге информисања	500.000,00	0,00	0,00	500.000,00	0,02
13/0	423000	423900	Остале опште услуге	2.100.000,00	0,00	0,00	2.100.000,00	0,08
13/0	423000	423500	Стручне услуге	300.000,00	0,00	0,00	300.000,00	0,01
13/0	423000	423700	Репрезентација	2.200.000,00	0,00	0,00	2.200.000,00	0,08
<b>Укупно за раздео 2 ГРАДОНАЧЕЛНИК</b>				<b>22.350.000,00</b>	<b>0,00</b>	<b>0,00</b>	<b>22.350.000,00</b>	<b>0,83</b>
<b>Раздео 3 ГРАДСКО ВЕЋЕ</b>								
14/0	411000	411100	Плате, додаци и накнаде запослених	8.800.000,00	0,00	0,00	8.800.000,00	0,33
15/0	412000	412200	Допринос за здравствено осигурање	456.000,00	0,00	0,00	456.000,00	0,02
15/0	412000	412100	Допринос за пензијско и инвалидско осигурање	1.014.000,00	0,00	0,00	1.014.000,00	0,04
16/0	423000	423500	Стручне услуге	2.500.000,00	0,00	0,00	2.500.000,00	0,09
16/0	423000	423900	Остале опште услуге	150.000,00	0,00	0,00	150.000,00	0,01
<b>Укупно за раздео 3 ГРАДСКО ВЕЋЕ</b>				<b>12.920.000,00</b>	<b>0,00</b>	<b>0,00</b>	<b>12.920.000,00</b>	<b>0,48</b>
<b>Раздео 4 ГРАДСКИ ПРАВОБРАНИЛАЦ</b>								
17/0	411000	411100	Плате, додаци и накнаде запослених	6.100.000,00	0,00	0,00	6.100.000,00	0,23
18/0	412000	412200	Допринос за здравствено осигурање	325.000,00	0,00	0,00	325.000,00	0,01
18/0	412000	412100	Допринос за пензијско и инвалидско осигурање	720.000,00	0,00	0,00	720.000,00	0,03
19/0	421000	421400	Услуге комуникација	50.000,00	0,00	0,00	50.000,00	0,00
20/0	422000	422100	Трошкови службених путовања у земљи	50.000,00	0,00	0,00	50.000,00	0,00
21/0	423000	423900	Остале опште услуге	50.000,00	0,00	0,00	50.000,00	0,00
21/0	423000	423700	Репрезентација	50.000,00	0,00	0,00	50.000,00	0,00
22/0	426000	426300	Материјали за образовање и усавршавање запослених	50.000,00	0,00	0,00	50.000,00	0,00
22/0	426000	426100	Административни материјал	80.000,00	0,00	0,00	80.000,00	0,00
<b>Укупно за раздео 4 ГРАДСКИ ПРАВОБРАНИЛАЦ</b>				<b>7.475.000,00</b>	<b>0,00</b>	<b>0,00</b>	<b>7.475.000,00</b>	<b>0,28</b>
<b>Раздео 5 ГРАДСКА УПРАВА</b>								
23/0	463000	423200	Компјутерске услуге	162.000,00	0,00	0,00	162.000,00	0,01
23/0	463000	421200	Енергетске услуге	790.000,00	0,00	0,00	790.000,00	0,03
23/0	463000	425100	Текуће поправке и одржавање зграда и објеката	90.000,00	0,00	0,00	90.000,00	0,00
23/0	463000	421500	Трошкови осигурања	100.000,00	0,00	0,00	100.000,00	0,00
23/0	463000	411100	Плате, додаци и накнаде запослених	9.288.000,00	0,00	0,00	9.288.000,00	0,35
23/0	463000	423500	Стручне услуге	730.000,00	0,00	0,00	730.000,00	0,03
23/0	463000	512800	Опрема за јавну безбедност	230.000,00	0,00	0,00	230.000,00	0,01
23/0	463000	421600	Закуп имовине и опреме	60.000,00	0,00	0,00	60.000,00	0,00

## АНАЛИТИЧКИ ПЛАН РАСХОДА ДИРЕКТНИХ БУЏЕТСКИХ КОРИСНИКА

## 0 БУЏЕТ ГРАДА СОМБОРА

2021

Број позиције	Економ. класиф.	Расходи по наменама	Опис	Средства из буџета 01	Средства из сопствених извора 04	Средства из осталих извора	Укупно	Структура (%)
23/0	463000	426900	Материјали за посебне намене	50.000,00	0,00	0,00	50.000,00	0,00
23/0	463000	426400	Материјали за саобраћај	319.000,00	0,00	0,00	319.000,00	0,01
23/0	463000	423100	Административне услуге	580.000,00	0,00	0,00	580.000,00	0,02
23/0	463000	472600	Накнаде из буџета у случају смрти	3.100.000,00	0,00	0,00	3.100.000,00	0,12
23/0	463000	423400	Услуге информисања	20.000,00	0,00	0,00	20.000,00	0,00
23/0	463000	422100	Трошкови службених путовања у земљи	20.000,00	0,00	0,00	20.000,00	0,00
23/0	463000	423300	Услуге образовања и усавршавања запослених	20.000,00	0,00	0,00	20.000,00	0,00
23/0	463000	415100	Накнаде трошкова за запослене	380.000,00	0,00	0,00	380.000,00	0,01
23/0	463000	421400	Услуге комуникација	445.000,00	0,00	0,00	445.000,00	0,02
23/0	463000	412100	Допринос за пензијско и инвалидско осигурање	1.120.000,00	0,00	0,00	1.120.000,00	0,04
23/0	463000	482100	Остали порези	25.000,00	0,00	0,00	25.000,00	0,00
23/0	463000	426100	Административни материјал	155.000,00	0,00	0,00	155.000,00	0,01
23/0	463000	423900	Остале опште услуге	164.000,00	0,00	0,00	164.000,00	0,01
23/0	463000	472900	Остале накнаде из буџета	12.000.000,00	0,00	0,00	12.000.000,00	0,45
23/0	463000	414400	Помоћ у медицинском лечењу запосленог или чланова уже породице и друге помоћи запосленом	67.000,00	0,00	0,00	67.000,00	0,00
23/0	463000	412200	Допринос за здравствено осигурање	482.000,00	0,00	0,00	482.000,00	0,02
23/0	463000	482200	Обавезне таксе	25.000,00	0,00	0,00	25.000,00	0,00
23/0	463000	512200	Административна опрема	200.000,00	0,00	0,00	200.000,00	0,01
23/0	463000	425200	Текуће поправке и одржавање опреме	300.000,00	0,00	0,00	300.000,00	0,01
23/0	463000	426800	Материјали за одржавање хигијене и угоститељство	70.000,00	0,00	0,00	70.000,00	0,00
23/0	463000	426300	Материјали за образовање и усавршавање запослених	100.000,00	0,00	0,00	100.000,00	0,00
24/0	472000	472900	Остале накнаде из буџета	40.000.000,00	0,00	0,00	40.000.000,00	1,49
25/0	463000	421500	Трошкови осигурања	45.000,00	0,00	0,00	45.000,00	0,00
25/0	463000	421400	Услуге комуникација	85.000,00	0,00	0,00	85.000,00	0,00
25/0	463000	426100	Административни материјал	15.000,00	0,00	0,00	15.000,00	0,00
25/0	463000	426400	Материјали за саобраћај	87.000,00	0,00	0,00	87.000,00	0,00
25/0	463000	412100	Допринос за пензијско и инвалидско осигурање	300.000,00	0,00	0,00	300.000,00	0,01
25/0	463000	512800	Опрема за јавну безбедност	500,00	0,00	0,00	500,00	0,00
25/0	463000	482200	Обавезне таксе	500,00	0,00	0,00	500,00	0,00
25/0	463000	421200	Енергетске услуге	200.000,00	0,00	0,00	200.000,00	0,01
25/0	463000	411100	Плате, додаци и накнаде запослених	2.491.000,00	0,00	0,00	2.491.000,00	0,09
25/0	463000	513100	Остале некретнине и опрема	150.000,00	0,00	0,00	150.000,00	0,01
25/0	463000	425100	Текуће поправке и одржавање зграда и објеката	125.000,00	0,00	0,00	125.000,00	0,00
25/0	463000	415100	Накнаде трошкова за запослене	180.000,00	0,00	0,00	180.000,00	0,01
25/0	463000	422100	Трошкови службених путовања у земљи	1.000,00	0,00	0,00	1.000,00	0,00
25/0	463000	425200	Текуће поправке и одржавање опреме	87.000,00	0,00	0,00	87.000,00	0,00
25/0	463000	482100	Остали порези	500,00	0,00	0,00	500,00	0,00
25/0	463000	426800	Материјали за одржавање хигијене и угоститељство	450.000,00	0,00	0,00	450.000,00	0,02
25/0	463000	423700	Репрезентација	0,00	0,00	0,00	0,00	0,00
25/0	463000	512200	Административна опрема	500,00	0,00	0,00	500,00	0,00

## АНАЛИТИЧКИ ПЛАН РАСХОДА ДИРЕКТНИХ БУЏЕТСКИХ КОРИСНИКА

## 0 БУЏЕТ ГРАДА СОМБОРА

2021

Број позиције	Економ. класиф.	Расходи по наменама	Опис	Средства из буџета 01	Средства из сопствених извора 04	Средства из осталих извора	Укупно	Структура (%)
25/0	463000	412200	Допринос за здравствено осигурање	129.000,00	0,00	0,00	129.000,00	0,00
25/0	463000	423900	Остале опште услуге	30.000,00	0,00	0,00	30.000,00	0,00
26/0	472000	472900	Остале накнаде из буџета	100.000,00	0,00	0,00	100.000,00	0,00
27/0	472000	472300	Накнаде из буџета за децу и породицу	34.500.000,00	0,00	0,00	34.500.000,00	1,28
27/0	472000	472800	Накнаде из буџета за становање и живот	23.000.000,00	0,00	0,00	23.000.000,00	0,86
28/0	481000	481900	Дотације осталим непрофитним институцијама	8.900.000,00	0,00	0,00	8.900.000,00	0,33
29/0	463000	411100	Плате, додаци и накнаде запослених	2.482.000,00	0,00	0,00	2.482.000,00	0,09
29/0	463000	426800	Материјали за одржавање хигијене и угоститељство	0,00	0,00	0,00	0,00	0,00
29/0	463000	512200	Административна опрема	100.000,00	0,00	0,00	100.000,00	0,00
29/0	463000	422100	Трошкови службених путовања у земљи	25.000,00	0,00	0,00	25.000,00	0,00
29/0	463000	412200	Допринос за здравствено осигурање	125.300,00	0,00	0,00	125.300,00	0,00
29/0	463000	412100	Допринос за пензијско и инвалидско осигурање	290.700,00	0,00	0,00	290.700,00	0,01
29/0	463000	426100	Административни материјал	20.000,00	0,00	0,00	20.000,00	0,00
29/0	463000	416100	Награде запосленима и остали посебни расходи	207.000,00	0,00	0,00	207.000,00	0,01
29/0	463000	415100	Накнаде трошкова за запослене	51.000,00	0,00	0,00	51.000,00	0,00
29/0	463000	425200	Текуће поправке и одржавање опреме	25.000,00	0,00	0,00	25.000,00	0,00
30/0	472000	472300	Накнаде из буџета за децу и породицу	5.500.000,00	0,00	0,00	5.500.000,00	0,20
31/0	481000	481100	Дотације непрофитним организацијама које пружају помоћ домаћинствима	4.505.000,00	0,00	0,00	4.505.000,00	0,17
32/0	472000	472300	Накнаде из буџета за децу и породицу	6.000.000,00	0,00	0,00	6.000.000,00	0,22
33/0	472000	472300	Накнаде из буџета за децу и породицу	32.000.000,00	0,00	0,00	32.000.000,00	1,19
34/0	472000	472800	Накнаде из буџета за становање и живот	10.000.000,00	0,00	0,00	10.000.000,00	0,37
35/0	472000	472300	Накнаде из буџета за децу и породицу	8.700.000,00	0,00	0,00	8.700.000,00	0,32
35/0	472000	472900	Остале накнаде из буџета	0,00	0,00	3.000.000,00	3.000.000,00	0,11
35/0	472000	472700	Накнаде из буџета за образовање, културу, науку и спорт	18.000.000,00	0,00	7.500.000,00	25.500.000,00	0,95
35/1	425000	425100	Текуће поправке и одржавање зграда и објеката	0,00	0,00	800.000,00	800.000,00	0,03
35/2	483000	483100	Новчане казне и пенали по решењу судова	1.600.000,00	0,00	0,00	1.600.000,00	0,06
36/0	481000	481900	Дотације осталим непрофитним институцијама	16.000.000,00	0,00	0,00	16.000.000,00	0,60
37/0	481000	481900	Дотације осталим непрофитним институцијама	2.000.000,00	0,00	0,00	2.000.000,00	0,07
38/0	499000	499100	Средства резерве	10.582.073,00	0,00	0,00	10.582.073,00	0,39
39/0	499000	499100	Средства резерве	2.000.000,00	0,00	0,00	2.000.000,00	0,07
40/0	423000	423900	Остале опште услуге	1.000.000,00	0,00	0,00	1.000.000,00	0,04
41/0	411000	411100	Плате, додаци и накнаде запослених	164.000.000,00	0,00	0,00	164.000.000,00	6,10
42/0	412000	412200	Допринос за здравствено осигурање	8.900.000,00	0,00	0,00	8.900.000,00	0,33
42/0	412000	412100	Допринос за пензијско и инвалидско осигурање	19.800.000,00	0,00	0,00	19.800.000,00	0,74
43/0	413000	413100	Накнаде у натури	800.000,00	0,00	0,00	800.000,00	0,03
44/0	414000	414300	Отпремнине и помоћи	1.500.000,00	0,00	0,00	1.500.000,00	0,06
44/0	414000	414400	Помоћ у медицинском лечењу запосленог или чланова уже породице и друге помоћи запосленом	2.000.000,00	0,00	0,00	2.000.000,00	0,07
45/0	415000	415100	Накнаде трошкова за запослене	11.000.000,00	0,00	0,00	11.000.000,00	0,41
46/0	416000	416100	Награде запосленима и остали посебни расходи	2.500.000,00	0,00	0,00	2.500.000,00	0,09



## АНАЛИТИЧКИ ПЛАН РАСХОДА ДИРЕКТНИХ БУЏЕТСКИХ КОРИСНИКА

## 0 БУЏЕТ ГРАДА СОМБОРА

2021

Број позиције	Економ. класиф.	Расходи по наменама	Опис	Средства из буџета 01	Средства из сопствених извора 04	Средства из осталих извора	Укупно	Структура (%)
47/0	421000	421300	Комуналне услуге	2.150.000,00	0,00	0,00	2.150.000,00	0,08
47/0	421000	421500	Трошкови осигурања	3.400.000,00	0,00	0,00	3.400.000,00	0,13
47/0	421000	421400	Услуге комуникација	9.900.000,00	0,00	0,00	9.900.000,00	0,37
47/0	421000	421200	Енергетске услуге	17.400.000,00	0,00	0,00	17.400.000,00	0,65
47/0	421000	421100	Трошкови платног промета и банкарских услуга	5.500.000,00	0,00	0,00	5.500.000,00	0,20
47/0	421000	421900	Остали трошкови	5.950.000,00	0,00	0,00	5.950.000,00	0,22
48/0	422000	422100	Трошкови службених путовања у земљи	400.000,00	0,00	0,00	400.000,00	0,01
48/0	422000	422200	Трошкови службених путовања у иностранство	300.000,00	0,00	0,00	300.000,00	0,01
49/0	423000	423900	Остале опште услуге	30.000.000,00	0,00	0,00	30.000.000,00	1,12
49/0	423000	423400	Услуге информисања	1.900.000,00	0,00	0,00	1.900.000,00	0,07
49/0	423000	423200	Компјутерске услуге	5.550.000,00	0,00	0,00	5.550.000,00	0,21
49/0	423000	423600	Услуге за домаћинство и угоститељство	1.000.000,00	0,00	0,00	1.000.000,00	0,04
49/0	423000	423700	Репрезентација	1.000.000,00	0,00	0,00	1.000.000,00	0,04
49/0	423000	423500	Стручне услуге	13.000.000,00	0,00	0,00	13.000.000,00	0,48
49/0	423000	423300	Услуге образовања и усавршавања запослених	1.400.000,00	0,00	0,00	1.400.000,00	0,05
50/0	424000	424300	Медицинске услуге	500.000,00	0,00	0,00	500.000,00	0,02
50/0	424000	424900	Остале специјализоване услуге	1.000.000,00	0,00	0,00	1.000.000,00	0,04
51/0	425000	425100	Текуће поправке и одржавање зграда и објеката	7.000.000,00	0,00	0,00	7.000.000,00	0,26
51/0	425000	425200	Текуће поправке и одржавање опреме	1.500.000,00	0,00	0,00	1.500.000,00	0,06
52/0	426000	426100	Административни материјал	7.000.000,00	0,00	0,00	7.000.000,00	0,26
52/0	426000	426300	Материјали за образовање и усавршавање запослених	1.700.000,00	0,00	0,00	1.700.000,00	0,06
52/0	426000	426800	Материјали за одржавање хигијене и угоститељство	1.200.000,00	0,00	0,00	1.200.000,00	0,04
52/0	426000	426900	Материјали за посебне намене	2.100.000,00	0,00	0,00	2.100.000,00	0,08
52/0	426000	426400	Материјали за саобраћај	5.500.000,00	0,00	0,00	5.500.000,00	0,20
53/0	482000	482300	Новчане казне, пенали и камате	20.000,00	0,00	0,00	20.000,00	0,00
53/0	482000	482200	Обавезне таксе	150.000,00	0,00	0,00	150.000,00	0,01
53/0	482000	482100	Остали порези	8.930.000,00	0,00	0,00	8.930.000,00	0,33
54/0	483000	483100	Новчане казне и пенали по решењу судова	1.000.000,00	0,00	0,00	1.000.000,00	0,04
55/0	485000	485100	Накнада штете за повреде или штету нанету од стране државних органа	300.000,00	0,00	0,00	300.000,00	0,01
56/0	512000	512200	Административна опрема	3.800.000,00	0,00	0,00	3.800.000,00	0,14
56/0	512000	512900	Опрема за производњу, моторна, непокретна и немоторна опрема	400.000,00	0,00	0,00	400.000,00	0,01
57/0	425000	425100	Текуће поправке и одржавање зграда и објеката	27.600.000,00	0,00	0,00	27.600.000,00	1,03
58/0	463000	463200	Капитални трансфери осталим нивоима власти	5.000.000,00	0,00	0,00	5.000.000,00	0,19
58/1	472000	472900	Остале накнаде из буџета	0,00	0,00	16.560.129,00	16.560.129,00	0,62
59/0	481000	481900	Дотације осталим непрофитним институцијама	50.000.000,00	0,00	50.000.000,00	100.000.000,00	3,72
59/1	481000	481900	Дотације осталим непрофитним институцијама	0,00	0,00	2.000.000,00	2.000.000,00	0,07
60/0	511000	511200	Изградња зграда и објеката	140.000.000,00	0,00	0,00	140.000.000,00	5,21
61/0	512000	512900	Опрема за производњу, моторна, непокретна и немоторна опрема	2.400.000,00	0,00	0,00	2.400.000,00	0,09
62/0	472000	472900	Остале накнаде из буџета	15.000.000,00	0,00	0,00	15.000.000,00	0,56
63/0	481000	481900	Дотације осталим непрофитним институцијама	2.000.000,00	0,00	0,00	2.000.000,00	0,07
64/0	423000	423900	Остале опште услуге	700.000,00	0,00	0,00	700.000,00	0,03

## АНАЛИТИЧКИ ПЛАН РАСХОДА ДИРЕКТНИХ БУЏЕТСКИХ КОРИСНИКА

## 0 БУЏЕТ ГРАДА СОМБОРА

2021

Број позиције	Економ. класиф.	Расходи по наменама	Опис	Средства из буџета 01	Средства из сопствених извора 04	Средства из осталих извора	Укупно	Структура (%)
65/0	424000	424900	Остале специјализоване услуге	1.000.000,00	0,00	0,00	1.000.000,00	0,04
66/0	481000	481900	Дотације осталим непрофитним институцијама	3.300.000,00	0,00	0,00	3.300.000,00	0,12
67/0	421000	421500	Трошкови осигурања	100.000,00	0,00	0,00	100.000,00	0,00
68/0	422000	422100	Трошкови службених путовања у земљи	20.000,00	0,00	0,00	20.000,00	0,00
69/0	423000	423300	Услуге образовања и усавршавања запослених	60.000,00	0,00	0,00	60.000,00	0,00
69/0	423000	423400	Услуге информисања	400.000,00	0,00	0,00	400.000,00	0,01
69/0	423000	423500	Стручне услуге	110.000,00	0,00	0,00	110.000,00	0,00
70/0	424000	424900	Остале специјализоване услуге	4.250.000,00	0,00	0,00	4.250.000,00	0,16
71/0	511000	511200	Изградња зграда и објеката	2.000.000,00	0,00	0,00	2.000.000,00	0,07
71/0	511000	511400	Пројектно планирање	1.928.000,00	0,00	0,00	1.928.000,00	0,07
72/0	512000	512800	Опрема за јавну безбедност	2.800.000,00	0,00	0,00	2.800.000,00	0,10
73/0	421000	421500	Трошкови осигурања	200.000,00	0,00	0,00	200.000,00	0,01
73/0	421000	421400	Услуге комуникација	150.000,00	0,00	0,00	150.000,00	0,01
74/0	423000	423900	Остале опште услуге	800.000,00	0,00	0,00	800.000,00	0,03
74/0	423000	423300	Услуге образовања и усавршавања запослених	200.000,00	0,00	0,00	200.000,00	0,01
74/0	423000	423400	Услуге информисања	1.000.000,00	0,00	0,00	1.000.000,00	0,04
75/0	424000	424100	Пољопривредне услуге	2.500.000,00	0,00	0,00	2.500.000,00	0,09
75/0	424000	424600	Услуге очувања животне средине, науке и геодетске услуге	11.500.000,00	0,00	0,00	11.500.000,00	0,43
75/0	424000	424900	Остале специјализоване услуге	25.500.000,00	0,00	0,00	25.500.000,00	0,95
76/0	425000	425200	Текуће поправке и одржавање опреме	250.000,00	0,00	0,00	250.000,00	0,01
76/0	425000	425100	Текуће поправке и одржавање зграда и објеката	47.300.000,00	0,00	0,00	47.300.000,00	1,76
77/0	426000	426100	Административни материјал	1.000.000,00	0,00	0,00	1.000.000,00	0,04
77/0	426000	426900	Материјали за посебне намене	4.000.000,00	0,00	0,00	4.000.000,00	0,15
78/0	511000	511300	Капитално одржавање зграда и објеката	35.000.000,00	0,00	0,00	35.000.000,00	1,30
78/0	511000	511200	Изградња зграда и објеката	0,00	0,00	0,00	0,00	0,00
78/0	511000	511400	Пројектно планирање	5.350.000,00	0,00	0,00	5.350.000,00	0,20
79/0	512000	512100	Опрема за саобраћај	200.000,00	0,00	0,00	200.000,00	0,01
79/0	512000	512200	Административна опрема	500.000,00	0,00	0,00	500.000,00	0,02
80/0	514000	514100	Култивисана имовина	2.000.000,00	0,00	0,00	2.000.000,00	0,07
81/0	515000	515100	Нематеријална имовина	1.000,00	0,00	0,00	1.000,00	0,00
82/0	423000	423900	Остале опште услуге	3.500.000,00	0,00	0,00	3.500.000,00	0,13
83/0	481000	481900	Дотације осталим непрофитним институцијама	7.400.000,00	0,00	0,00	7.400.000,00	0,28
84/0	451000	451200	Капиталне субвенције јавним нефинансијским предузећима и организацијама	36.000.000,00	0,00	0,00	36.000.000,00	1,34
85/0	424000	424600	Услуге очувања животне средине, науке и геодетске услуге	3.600.000,00	0,00	0,00	3.600.000,00	0,13
86/0	424000	424500	Услуге одржавања националних паркова и природних површина	53.600.000,00	0,00	0,00	53.600.000,00	1,99
87/0	424000	424900	Остале специјализоване услуге	24.000.000,00	0,00	0,00	24.000.000,00	0,89
87/0	424000	424500	Услуге одржавања националних паркова и природних површина	8.500.000,00	0,00	0,00	8.500.000,00	0,32
88/0	425000	425100	Текуће поправке и одржавање зграда и објеката	108.000.000,00	0,00	0,00	108.000.000,00	4,02
89/0	416000	416100	Награде запосленима и остали посебни расходи	1.000.000,00	0,00	0,00	1.000.000,00	0,04
90/0	423000	423900	Остале опште услуге	10.000.000,00	0,00	0,00	10.000.000,00	0,37

## АНАЛИТИЧКИ ПЛАН РАСХОДА ДИРЕКТНИХ БУЏЕТСКИХ КОРИСНИКА

## 0 БУЏЕТ ГРАДА СОМБОРА

2021

Број позиције	Економ. класиф.	Расходи по наменама	Опис	Средства из буџета 01	Средства из сопствених извора 04	Средства из осталих извора	Укупно	Структура (%)
90/0	423000	423500	Стручне услуге	4.000.000,00	0,00	0,00	4.000.000,00	0,15
90/0	423000	423400	Услуге информисања	2.000.000,00	0,00	0,00	2.000.000,00	0,07
91/0	424000	424900	Остале специјализоване услуге	32.300.000,00	0,00	0,00	32.300.000,00	1,20
91/1	424000	424600	Услуге очувања животне средине, науке и геодетске услуге	17.000.000,00	0,00	0,00	17.000.000,00	0,63
92/0	425000	425200	Текуће поправке и одржавање опреме	6.000.000,00	0,00	0,00	6.000.000,00	0,22
92/0	425000	425100	Текуће поправке и одржавање зграда и објеката	36.500.000,00	0,00	0,00	36.500.000,00	1,36
93/0	482000	482100	Остали порези	5.000.000,00	0,00	0,00	5.000.000,00	0,19
94/0	485000	485100	Накнада штете за повреде или штету нанету од стране државних органа	58.000.000,00	0,00	0,00	58.000.000,00	2,16
95/0	511000	511200	Изградња зграда и објеката	43.200.000,00	0,00	0,00	43.200.000,00	1,61
95/0	511000	511300	Капитално одржавање зграда и објеката	71.300.000,00	0,00	0,00	71.300.000,00	2,65
95/0	511000	511400	Пројектно планирање	82.070.000,00	0,00	0,00	82.070.000,00	3,05
95/1	511000	511300	Капитално одржавање зграда и објеката	0,00	0,00	15.481.228,00	15.481.228,00	0,58
96/0	512000	512800	Опрема за јавну безбедност	43.200.000,00	0,00	0,00	43.200.000,00	1,61
96/0	512000	512400	Опрема за заштиту животне средине	2.000.000,00	0,00	0,00	2.000.000,00	0,07
97/0	541000	541100	Земљиште	25.000.000,00	0,00	0,00	25.000.000,00	0,93
98/0	421000	421200	Енергетске услуге	60.000.000,00	0,00	0,00	60.000.000,00	2,23
99/0	425000	425200	Текуће поправке и одржавање опреме	34.500.000,00	0,00	0,00	34.500.000,00	1,28
100/0	424000	424500	Услуге одржавања националних паркова и природних површина	173.000.000,00	0,00	0,00	173.000.000,00	6,44
101/0	451000	451200	Капиталне субвенције јавним нефинансијским предузећима и организацијама	5.000.000,00	0,00	0,00	5.000.000,00	0,19
102/0	421000	421300	Комуналне услуге	55.000.000,00	0,00	0,00	55.000.000,00	2,05
103/0	421000	421300	Комуналне услуге	8.000.000,00	0,00	0,00	8.000.000,00	0,30
104/0	421000	421300	Комуналне услуге	1.800.000,00	0,00	0,00	1.800.000,00	0,07
105/0	451000	451200	Капиталне субвенције јавним нефинансијским предузећима и организацијама	12.300.000,00	0,00	0,00	12.300.000,00	0,46
106/0	464000	423500	Стручне услуге	1.400.000,00	0,00	0,00	1.400.000,00	0,05
106/0	464000	421200	Енергетске услуге	268.500,00	0,00	0,00	268.500,00	0,01
106/0	464000	425100	Текуће поправке и одржавање зграда и објеката	1.000.000,00	0,00	0,00	1.000.000,00	0,04
106/0	464000	421500	Трошкови осигурања	1.000.000,00	0,00	0,00	1.000.000,00	0,04
106/0	464000	412100	Допринос за пензијско и инвалидско осигурање	2.242.500,00	0,00	0,00	2.242.500,00	0,08
106/0	464000	412200	Допринос за здравствено осигурање	722.420,00	0,00	0,00	722.420,00	0,03
106/0	464000	415100	Накнаде трошкова за запослене	1.300.000,00	0,00	0,00	1.300.000,00	0,05
106/0	464000	485100	Накнада штете за повреде или штету нанету од стране државних органа	12.000.000,00	0,00	0,00	12.000.000,00	0,45
106/0	464000	426800	Материјали за одржавање хигијене и угоститељство	1.560.000,00	0,00	0,00	1.560.000,00	0,06
106/0	464000	416100	Награде запосленима и остали посебни расходи	225.000,00	0,00	0,00	225.000,00	0,01
106/0	464000	421300	Комуналне услуге	1.415.600,00	0,00	0,00	1.415.600,00	0,05
106/0	464000	426100	Административни материјал	1.000.000,00	0,00	0,00	1.000.000,00	0,04
106/0	464000	425200	Текуће поправке и одржавање опреме	2.000.000,00	0,00	0,00	2.000.000,00	0,07
106/0	464000	423300	Услуге образовања и усавршавања запослених	800.000,00	0,00	0,00	800.000,00	0,03
106/0	464000	411100	Плате, додаци и накнаде запослених	10.000.000,00	0,00	0,00	10.000.000,00	0,37
106/0	464000	512500	Медицинска и лабораторијска опрема	6.800.000,00	0,00	0,00	6.800.000,00	0,25

## АНАЛИТИЧКИ ПЛАН РАСХОДА ДИРЕКТНИХ БУЏЕТСКИХ КОРИСНИКА

## 0 БУЏЕТ ГРАДА СОМБОРА

2021

Број позиције	Економ. класиф.	Расходи по наменама	Опис	Средства из буџета 01	Средства из сопствених извора 04	Средства из осталих извора	Укупно	Структура (%)
107/0	424000	424300	Медицинске услуге	9.000.000,00	0,00	0,00	9.000.000,00	0,33
108/0	424000	424900	Остале специјализоване услуге	15.000.000,00	0,00	0,00	15.000.000,00	0,56
108/0	424000	424300	Медицинске услуге	9.000.000,00	0,00	0,00	9.000.000,00	0,33
109/0	481000	481900	Дотације осталим непрофитним институцијама	50.000.000,00	0,00	0,00	50.000.000,00	1,86
110/0	481000	481900	Дотације осталим непрофитним институцијама	12.540.000,00	0,00	0,00	12.540.000,00	0,47
111/0	481000	481900	Дотације осталим непрофитним институцијама	6.000.000,00	0,00	0,00	6.000.000,00	0,22
111/1	481000	481900	Дотације осталим непрофитним институцијама	0,00	0,00	200.000,00	200.000,00	0,01
112/0	481000	481900	Дотације осталим непрофитним институцијама	10.000.000,00	0,00	0,00	10.000.000,00	0,37
113/0	423000	423900	Остале опште услуге	16.000.000,00	0,00	0,00	16.000.000,00	0,60
114/0	463000	415100	Накнаде трошкова за запослене	44.097.000,00	0,00	0,00	44.097.000,00	1,64
114/0	463000	423300	Услуге образовања и усавршавања запослених	2.186.000,00	0,00	0,00	2.186.000,00	0,08
114/0	463000	482200	Обавезне таксе	192.000,00	0,00	0,00	192.000,00	0,01
114/0	463000	424300	Медицинске услуге	464.000,00	0,00	0,00	464.000,00	0,02
114/0	463000	413100	Накнаде у природи	1.572.000,00	0,00	0,00	1.572.000,00	0,06
114/0	463000	425100	Текуће поправке и одржавање зграда и објеката	22.850.000,00	0,00	0,00	22.850.000,00	0,85
114/0	463000	421200	Енергетске услуге	55.723.000,00	0,00	0,00	55.723.000,00	2,07
114/0	463000	422200	Трошкови службених путовања у иностранство	5.000,00	0,00	0,00	5.000,00	0,00
114/0	463000	426100	Административни материјал	2.010.000,00	0,00	0,00	2.010.000,00	0,07
114/0	463000	421400	Услуге комуникација	2.886.000,00	0,00	0,00	2.886.000,00	0,11
114/0	463000	422400	Трошкови путовања ученика	17.839.000,00	0,00	0,00	17.839.000,00	0,66
114/0	463000	426900	Материјали за посебне намене	1.980.000,00	0,00	0,00	1.980.000,00	0,07
114/0	463000	421100	Трошкови платног промета и банкарских услуга	1.785.000,00	0,00	0,00	1.785.000,00	0,07
114/0	463000	512800	Опрема за јавну безбедност	110.000,00	0,00	0,00	110.000,00	0,00
114/0	463000	422300	Трошкови путовања у оквиру редовног рада	210.000,00	0,00	0,00	210.000,00	0,01
114/0	463000	421300	Комуналне услуге	6.621.000,00	0,00	0,00	6.621.000,00	0,25
114/0	463000	423100	Административне услуге	2.000,00	0,00	0,00	2.000,00	0,00
114/0	463000	511300	Капитално одржавање зграда и објеката	1.250.000,00	0,00	0,00	1.250.000,00	0,05
114/0	463000	423600	Услуге за домаћинство и угоститељство	4.000,00	0,00	0,00	4.000,00	0,00
114/0	463000	424600	Услуге очувања животне средине, науке и геодетске услуге	44.000,00	0,00	0,00	44.000,00	0,00
114/0	463000	426800	Материјали за одржавање хигијене и угоститељство	4.493.000,00	0,00	0,00	4.493.000,00	0,17
114/0	463000	423200	Компјутерске услуге	818.000,00	0,00	0,00	818.000,00	0,03
114/0	463000	482300	Новчане казне, пенали и камате	19.000,00	0,00	0,00	19.000,00	0,00
114/0	463000	426400	Материјали за саобраћај	572.000,00	0,00	0,00	572.000,00	0,02
114/0	463000	425200	Текуће поправке и одржавање опреме	2.635.000,00	0,00	0,00	2.635.000,00	0,10
114/0	463000	423400	Услуге информисања	324.000,00	0,00	0,00	324.000,00	0,01
114/0	463000	423500	Стручне услуге	370.000,00	0,00	0,00	370.000,00	0,01
114/0	463000	512900	Опрема за производњу, моторна, непокретна и немоторна опрема	140.000,00	0,00	0,00	140.000,00	0,01
114/0	463000	512600	Опрема за образовање, науку, културу и спорт	2.896.000,00	0,00	0,00	2.896.000,00	0,11
114/0	463000	424200	Услуге образовања, културе и спорта	3.000,00	0,00	0,00	3.000,00	0,00
114/0	463000	426700	Медицински и лабораторијски материјали	11.000,00	0,00	0,00	11.000,00	0,00
114/0	463000	421500	Трошкови осигурања	1.351.000,00	0,00	0,00	1.351.000,00	0,05

## АНАЛИТИЧКИ ПЛАН РАСХОДА ДИРЕКТНИХ БУЏЕТСКИХ КОРИСНИКА

## 0 БУЏЕТ ГРАДА СОМБОРА

2021

Број позиције	Економ. класиф.	Расходи по наменама	Опис	Средства из буџета 01	Средства из сопствених извора 04	Средства из осталих извора	Укупно	Структура (%)
114/0	463000	423900	Остале опште услуге	9.825.000,00	0,00	0,00	9.825.000,00	0,37
114/0	463000	424900	Остале специјализоване услуге	5.394.000,00	0,00	0,00	5.394.000,00	0,20
114/0	463000	426600	Материјали за образовање, културу и спорт	2.063.000,00	0,00	0,00	2.063.000,00	0,08
114/0	463000	422900	Остали трошкови транспорта	3.000,00	0,00	0,00	3.000,00	0,00
114/0	463000	423700	Репрезентација	1.951.000,00	0,00	0,00	1.951.000,00	0,07
114/0	463000	416100	Награде запосленима и остали посебни расходи	13.948.000,00	0,00	0,00	13.948.000,00	0,52
114/0	463000	511400	Пројектно планирање	1.070.000,00	0,00	0,00	1.070.000,00	0,04
114/0	463000	512200	Административна опрема	411.000,00	0,00	0,00	411.000,00	0,02
114/0	463000	422100	Трошкови службених путовања у земљи	1.796.000,00	0,00	0,00	1.796.000,00	0,07
114/0	463000	414300	Отпремнине и помоћи	1.369.000,00	0,00	0,00	1.369.000,00	0,05
114/0	463000	414400	Помоћ у медицинском лечењу запосленог или чланова уже породице и друге помоћи запосленом	3.186.000,00	0,00	0,00	3.186.000,00	0,12
114/0	463000	482100	Остали порези	63.000,00	0,00	0,00	63.000,00	0,00
114/0	463000	426300	Материјали за образовање и усавршавање запослених	1.570.000,00	0,00	0,00	1.570.000,00	0,06
114/0	463000	421900	Остали трошкови	17.000,00	0,00	0,00	17.000,00	0,00
114/0	463000	483100	Новчане казне и пенали по решењу судова	34.000,00	0,00	0,00	34.000,00	0,00
115/0	463000	422100	Трошкови службених путовања у земљи	620.000,00	0,00	0,00	620.000,00	0,02
115/0	463000	423300	Услуге образовања и усавршавања запослених	775.000,00	0,00	0,00	775.000,00	0,03
115/0	463000	512800	Опрема за јавну безбедност	60.000,00	0,00	0,00	60.000,00	0,00
115/0	463000	426200	Материјали за пољопривреду	20.000,00	0,00	0,00	20.000,00	0,00
115/0	463000	482100	Остали порези	24.000,00	0,00	0,00	24.000,00	0,00
115/0	463000	414400	Помоћ у медицинском лечењу запосленог или чланова уже породице и друге помоћи запосленом	1.017.000,00	0,00	0,00	1.017.000,00	0,04
115/0	463000	423400	Услуге информисања	49.000,00	0,00	0,00	49.000,00	0,00
115/0	463000	421400	Услуге комуникација	1.210.000,00	0,00	0,00	1.210.000,00	0,05
115/0	463000	425100	Текуће поправке и одржавање зграда и објеката	8.900.000,00	0,00	0,00	8.900.000,00	0,33
115/0	463000	421200	Енергетске услуге	19.620.000,00	0,00	0,00	19.620.000,00	0,73
115/0	463000	483100	Новчане казне и пенали по решењу судова	586.000,00	0,00	0,00	586.000,00	0,02
115/0	463000	426100	Административни материјал	750.000,00	0,00	0,00	750.000,00	0,03
115/0	463000	423700	Репрезентација	505.000,00	0,00	0,00	505.000,00	0,02
115/0	463000	422300	Трошкови путовања у оквиру редовног рада	20.000,00	0,00	0,00	20.000,00	0,00
115/0	463000	421300	Комуналне услуге	2.715.000,00	0,00	0,00	2.715.000,00	0,10
115/0	463000	482200	Обавезне таксе	32.000,00	0,00	0,00	32.000,00	0,00
115/0	463000	421900	Остали трошкови	31.000,00	0,00	0,00	31.000,00	0,00
115/0	463000	421500	Трошкови осигурања	648.000,00	0,00	0,00	648.000,00	0,02
115/0	463000	512600	Опрема за образовање, науку, културу и спорт	1.170.000,00	0,00	0,00	1.170.000,00	0,04
115/0	463000	423200	Компјутерске услуге	332.000,00	0,00	0,00	332.000,00	0,01
115/0	463000	423600	Услуге за домаћинство и угоститељство	33.000,00	0,00	0,00	33.000,00	0,00
115/0	463000	424200	Услуге образовања, културе и спорта	2.000,00	0,00	0,00	2.000,00	0,00
115/0	463000	426800	Материјали за одржавање хигијене и угоститељство	1.551.000,00	0,00	0,00	1.551.000,00	0,06
115/0	463000	415100	Накнаде трошкова за запослене	13.951.000,00	0,00	0,00	13.951.000,00	0,52

## АНАЛИТИЧКИ ПЛАН РАСХОДА ДИРЕКТНИХ БУЏЕТСКИХ КОРИСНИКА

## 0 БУЏЕТ ГРАДА СОМБОРА

2021

Број позиције	Економ. класиф.	Расходи по наменама	Опис	Средства из буџета 01	Средства из сопствених извора 04	Средства из осталих извора	Укупно	Структура (%)
115/0	463000	423900	Остале опште услуге	2.877.000,00	0,00	0,00	2.877.000,00	0,11
115/0	463000	426300	Материјали за образовање и усавршавање запослених	820.000,00	0,00	0,00	820.000,00	0,03
115/0	463000	422400	Трошкови путовања ученика	427.000,00	0,00	0,00	427.000,00	0,02
115/0	463000	414300	Отпремнине и помоћи	321.000,00	0,00	0,00	321.000,00	0,01
115/0	463000	423100	Административне услуге	1.000,00	0,00	0,00	1.000,00	0,00
115/0	463000	421600	Закуп имовине и опреме	10.000,00	0,00	0,00	10.000,00	0,00
115/0	463000	422200	Трошкови службених путовања у иностранство	32.000,00	0,00	0,00	32.000,00	0,00
115/0	463000	426900	Материјали за посебне намене	945.000,00	0,00	0,00	945.000,00	0,04
115/0	463000	425200	Текуће поправке и одржавање опреме	1.223.000,00	0,00	0,00	1.223.000,00	0,05
115/0	463000	421100	Трошкови платног промета и банкарских услуга	905.000,00	0,00	0,00	905.000,00	0,03
115/0	463000	482300	Новчане казне, пенали и камате	10.000,00	0,00	0,00	10.000,00	0,00
115/0	463000	424900	Остале специјализоване услуге	53.000,00	0,00	0,00	53.000,00	0,00
115/0	463000	511400	Пројектно планирање	202.000,00	0,00	0,00	202.000,00	0,01
115/0	463000	424300	Медицинске услуге	710.000,00	0,00	0,00	710.000,00	0,03
115/0	463000	423500	Стручне услуге	192.000,00	0,00	0,00	192.000,00	0,01
115/0	463000	416100	Награде запосленима и остали посебни расходи	5.441.000,00	0,00	0,00	5.441.000,00	0,20
115/0	463000	413100	Накнаде у натура	501.000,00	0,00	0,00	501.000,00	0,02
115/0	463000	426600	Материјали за образовање, културу и спорт	1.475.000,00	0,00	0,00	1.475.000,00	0,05
115/0	463000	426400	Материјали за саобраћај	926.000,00	0,00	0,00	926.000,00	0,03
116/0	472000	472700	Накнаде из буџета за образовање, културу, науку и спорт	7.050.000,00	0,00	0,00	7.050.000,00	0,26
<b>Укупно за раздео 5 ГРАДСКА УПРАВА</b>				<b>2.511.699.093,00</b>	<b>0,00</b>	<b>95.541.357,00</b>	<b>2.607.240.450,00</b>	<b>97,03</b>
<b>Укупно за БК 0 БУЏЕТ ГРАДА СОМБОРА</b>				<b>2.591.406.093,00</b>	<b>0,00</b>	<b>95.541.357,00</b>	<b>2.686.947.450,00</b>	<b>100,00</b>

## ПЛАН РАСХОДА ЗА КОРИСНИКА БУЏЕТ ГРАДА СОМБОРА

За период: 01.01.2021-31.12.2021

Конто	Расходи по наменама	Опис	Планирано	Средства из буџета 01	Средства из сопствених извора 04	Средства из осталих извора	Укупно	Структура (%)
<b>0 БУЏЕТ ГРАДА СОМБОРА</b>								
411000	411100	Плате, додаци и накнаде запослених	195.600.000,00	195.600.000,00	0,00	0,00	195.600.000,00	7,28
<b>Укупно за конто 411000</b>			<b>195.600.000,00</b>	<b>195.600.000,00</b>	<b>0,00</b>	<b>0,00</b>	<b>195.600.000,00</b>	<b>7,28</b>
412000	412100	Допринос за пензијско и инвалидско осигурање	23.482.000,00	23.482.000,00	0,00	0,00	23.482.000,00	0,87
412000	412200	Допринос за здравствено осигурање	10.553.000,00	10.553.000,00	0,00	0,00	10.553.000,00	0,39

## ПЛАН РАСХОДА ЗА КОРИСНИКА БУЏЕТ ГРАДА СОМБОРА

За период: 01.01.2021-31.12.2021

Кonto	Расходи по наменама	Опис	Планирано	Средства из буџета 01	Средства из сопствених извора 04	Средства из осталих извора	Укупно	Структура (%)
<b>Укупно за konto 412000</b>			<b>34.035.000,00</b>	<b>34.035.000,00</b>	<b>0,00</b>	<b>0,00</b>	<b>34.035.000,00</b>	<b>1,27</b>
413000	413100	Накнаде у натури	800.000,00	800.000,00	0,00	0,00	800.000,00	0,03
<b>Укупно за konto 413000</b>			<b>800.000,00</b>	<b>800.000,00</b>	<b>0,00</b>	<b>0,00</b>	<b>800.000,00</b>	<b>0,03</b>
414000	414300	Отпремнине и помоћи	1.500.000,00	1.500.000,00	0,00	0,00	1.500.000,00	0,06
414000	414400	Помоћ у медицинском лечењу запосленог или чланова уже породице и друге помоћи запосленом	2.000.000,00	2.000.000,00	0,00	0,00	2.000.000,00	0,07
<b>Укупно за konto 414000</b>			<b>3.500.000,00</b>	<b>3.500.000,00</b>	<b>0,00</b>	<b>0,00</b>	<b>3.500.000,00</b>	<b>0,13</b>
415000	415100	Накнаде трошкова за запослене	11.000.000,00	11.000.000,00	0,00	0,00	11.000.000,00	0,41
<b>Укупно за konto 415000</b>			<b>11.000.000,00</b>	<b>11.000.000,00</b>	<b>0,00</b>	<b>0,00</b>	<b>11.000.000,00</b>	<b>0,41</b>
416000	416100	Награде запосленима и остали посебни расходи	4.100.000,00	4.100.000,00	0,00	0,00	4.100.000,00	0,15
<b>Укупно за konto 416000</b>			<b>4.100.000,00</b>	<b>4.100.000,00</b>	<b>0,00</b>	<b>0,00</b>	<b>4.100.000,00</b>	<b>0,15</b>
421000	421100	Трошкови платног промета и банкарских услуга	5.500.000,00	5.500.000,00	0,00	0,00	5.500.000,00	0,20
421000	421200	Енергетске услуге	77.400.000,00	77.400.000,00	0,00	0,00	77.400.000,00	2,88
421000	421300	Комуналне услуге	66.950.000,00	66.950.000,00	0,00	0,00	66.950.000,00	2,49
421000	421400	Услуге комуникација	11.800.000,00	11.800.000,00	0,00	0,00	11.800.000,00	0,44
421000	421500	Трошкови осигурања	3.700.000,00	3.700.000,00	0,00	0,00	3.700.000,00	0,14
421000	421900	Остали трошкови	6.050.000,00	6.050.000,00	0,00	0,00	6.050.000,00	0,23
<b>Укупно за konto 421000</b>			<b>171.400.000,00</b>	<b>171.400.000,00</b>	<b>0,00</b>	<b>0,00</b>	<b>171.400.000,00</b>	<b>6,38</b>
422000	422100	Трошкови службених путовања у земљи	810.000,00	810.000,00	0,00	0,00	810.000,00	0,03
422000	422200	Трошкови службених путовања у иностранство	860.000,00	860.000,00	0,00	0,00	860.000,00	0,03
<b>Укупно за konto 422000</b>			<b>1.670.000,00</b>	<b>1.670.000,00</b>	<b>0,00</b>	<b>0,00</b>	<b>1.670.000,00</b>	<b>0,06</b>
423000	423100	Административне услуге	100.000,00	100.000,00	0,00	0,00	100.000,00	0,00
423000	423200	Компјутерске услуге	5.550.000,00	5.550.000,00	0,00	0,00	5.550.000,00	0,21
423000	423300	Услуге образовања и усавршавања запослених	1.660.000,00	1.660.000,00	0,00	0,00	1.660.000,00	0,06
423000	423400	Услуге информисања	7.000.000,00	7.000.000,00	0,00	0,00	7.000.000,00	0,26
423000	423500	Стручне услуге	41.592.000,00	41.592.000,00	0,00	0,00	41.592.000,00	1,55
423000	423600	Услуге за домаћинство и угоститељство	2.400.000,00	2.400.000,00	0,00	0,00	2.400.000,00	0,09
423000	423700	Репрезентација	4.250.000,00	4.250.000,00	0,00	0,00	4.250.000,00	0,16
423000	423900	Остале опште услуге	68.100.000,00	68.100.000,00	0,00	0,00	68.100.000,00	2,53
<b>Укупно за konto 423000</b>			<b>130.652.000,00</b>	<b>130.652.000,00</b>	<b>0,00</b>	<b>0,00</b>	<b>130.652.000,00</b>	<b>4,86</b>
424000	424100	Пољопривредне услуге	2.500.000,00	2.500.000,00	0,00	0,00	2.500.000,00	0,09
424000	424300	Медицинске услуге	18.500.000,00	18.500.000,00	0,00	0,00	18.500.000,00	0,69
424000	424500	Услуге одржавања националних паркова и природних површина	235.100.000,00	235.100.000,00	0,00	0,00	235.100.000,00	8,75
424000	424600	Услуге очувања животне средине, науке и геодетске услуге	32.100.000,00	32.100.000,00	0,00	0,00	32.100.000,00	1,19
424000	424900	Остале специјализоване услуге	103.050.000,00	103.050.000,00	0,00	0,00	103.050.000,00	3,84
<b>Укупно за konto 424000</b>			<b>391.250.000,00</b>	<b>391.250.000,00</b>	<b>0,00</b>	<b>0,00</b>	<b>391.250.000,00</b>	<b>14,56</b>

## ПЛАН РАСХОДА ЗА КОРИСНИКА БУЏЕТ ГРАДА СОМБОРА

За период: 01.01.2021-31.12.2021

Кonto	Расходи по наменама	Опис	Планирано	Средства из буџета 01	Средства из сопствених извора 04	Средства из осталих извора	Укупно	Структура (%)
425000	425100	Текуће поправке и одржавање зграда и објеката	227.200.000,00	226.400.000,00	0,00	800.000,00	227.200.000,00	8,46
425000	425200	Текуће поправке и одржавање опреме	42.250.000,00	42.250.000,00	0,00	0,00	42.250.000,00	1,57
<b>Укупно за konto 425000</b>			<b>269.450.000,00</b>	<b>268.650.000,00</b>	<b>0,00</b>	<b>800.000,00</b>	<b>269.450.000,00</b>	<b>10,03</b>
426000	426100	Административни материјал	8.080.000,00	8.080.000,00	0,00	0,00	8.080.000,00	0,30
426000	426300	Материјали за образовање и усавршавање запослених	1.750.000,00	1.750.000,00	0,00	0,00	1.750.000,00	0,07
426000	426400	Материјали за саобраћај	5.500.000,00	5.500.000,00	0,00	0,00	5.500.000,00	0,20
426000	426800	Материјали за одржавање хигијене и угоститељство	1.200.000,00	1.200.000,00	0,00	0,00	1.200.000,00	0,04
426000	426900	Материјали за посебне намене	6.100.000,00	6.100.000,00	0,00	0,00	6.100.000,00	0,23
<b>Укупно за konto 426000</b>			<b>22.630.000,00</b>	<b>22.630.000,00</b>	<b>0,00</b>	<b>0,00</b>	<b>22.630.000,00</b>	<b>0,84</b>
451000	451200	Капиталне субвенције јавним нефинансијским предузећима и организацијама	53.300.000,00	53.300.000,00	0,00	0,00	53.300.000,00	1,98
<b>Укупно за konto 451000</b>			<b>53.300.000,00</b>	<b>53.300.000,00</b>	<b>0,00</b>	<b>0,00</b>	<b>53.300.000,00</b>	<b>1,98</b>
463000	411100	Плате, додаци и накнаде запослених	14.261.000,00	14.261.000,00	0,00	0,00	14.261.000,00	0,53
463000	412100	Допринос за пензијско и инвалидско осигурање	1.710.700,00	1.710.700,00	0,00	0,00	1.710.700,00	0,06
463000	412200	Допринос за здравствено осигурање	736.300,00	736.300,00	0,00	0,00	736.300,00	0,03
463000	413100	Накнаде у натури	2.073.000,00	2.073.000,00	0,00	0,00	2.073.000,00	0,08
463000	414300	Отпремнине и помоћи	1.690.000,00	1.690.000,00	0,00	0,00	1.690.000,00	0,06
463000	414400	Помоћ у медицинском лечењу запосленог или чланова уже породице и друге помоћи запосленом	4.270.000,00	4.270.000,00	0,00	0,00	4.270.000,00	0,16
463000	415100	Накнаде трошкова за запослене	58.659.000,00	58.659.000,00	0,00	0,00	58.659.000,00	2,18
463000	416100	Награде запосленима и остали посебни расходи	19.596.000,00	19.596.000,00	0,00	0,00	19.596.000,00	0,73
463000	421100	Трошкови платног промета и банкарских услуга	2.690.000,00	2.690.000,00	0,00	0,00	2.690.000,00	0,10
463000	421200	Енергетске услуге	76.333.000,00	76.333.000,00	0,00	0,00	76.333.000,00	2,84
463000	421300	Комуналне услуге	9.336.000,00	9.336.000,00	0,00	0,00	9.336.000,00	0,35
463000	421400	Услуге комуникација	4.626.000,00	4.626.000,00	0,00	0,00	4.626.000,00	0,17
463000	421500	Трошкови осигурања	2.144.000,00	2.144.000,00	0,00	0,00	2.144.000,00	0,08
463000	421600	Закуп имовине и опреме	70.000,00	70.000,00	0,00	0,00	70.000,00	0,00
463000	421900	Остали трошкови	48.000,00	48.000,00	0,00	0,00	48.000,00	0,00
463000	422100	Трошкови службених путовања у земљи	2.462.000,00	2.462.000,00	0,00	0,00	2.462.000,00	0,09
463000	422200	Трошкови службених путовања у иностранство	37.000,00	37.000,00	0,00	0,00	37.000,00	0,00
463000	422300	Трошкови путовања у оквиру редовног рада	230.000,00	230.000,00	0,00	0,00	230.000,00	0,01
463000	422400	Трошкови путовања ученика	18.266.000,00	18.266.000,00	0,00	0,00	18.266.000,00	0,68
463000	422900	Остали трошкови транспорта	3.000,00	3.000,00	0,00	0,00	3.000,00	0,00
463000	423100	Административне услуге	583.000,00	583.000,00	0,00	0,00	583.000,00	0,02
463000	423200	Компјутерске услуге	1.312.000,00	1.312.000,00	0,00	0,00	1.312.000,00	0,05
463000	423300	Услуге образовања и усавршавања запослених	2.981.000,00	2.981.000,00	0,00	0,00	2.981.000,00	0,11
463000	423400	Услуге информисања	393.000,00	393.000,00	0,00	0,00	393.000,00	0,01
463000	423500	Стручне услуге	1.292.000,00	1.292.000,00	0,00	0,00	1.292.000,00	0,05



## ПЛАН РАСХОДА ЗА КОРИСНИКА БУЏЕТ ГРАДА СОМБОРА

За период: 01.01.2021-31.12.2021

Конто	Расходи по наменама	Опис	Планирано	Средства из буџета 01	Средства из сопствених извора 04	Средства из осталих извора	Укупно	Структура (%)
463000	423600	Услуге за домаћинство и угоститељство	37.000,00	37.000,00	0,00	0,00	37.000,00	0,00
463000	423700	Репрезентација	2.456.000,00	2.456.000,00	0,00	0,00	2.456.000,00	0,09
463000	423900	Остале опште услуге	12.896.000,00	12.896.000,00	0,00	0,00	12.896.000,00	0,48
463000	424200	Услуге образовања, културе и спорта	5.000,00	5.000,00	0,00	0,00	5.000,00	0,00
463000	424300	Медицинске услуге	1.174.000,00	1.174.000,00	0,00	0,00	1.174.000,00	0,04
463000	424600	Услуге очувања животне средине, науке и геодетске услуге	44.000,00	44.000,00	0,00	0,00	44.000,00	0,00
463000	424900	Остале специјализоване услуге	5.447.000,00	5.447.000,00	0,00	0,00	5.447.000,00	0,20
463000	425100	Текуће поправке и одржавање зграда и објеката	31.965.000,00	31.965.000,00	0,00	0,00	31.965.000,00	1,19
463000	425200	Текуће поправке и одржавање опреме	4.270.000,00	4.270.000,00	0,00	0,00	4.270.000,00	0,16
463000	426100	Административни материјал	2.950.000,00	2.950.000,00	0,00	0,00	2.950.000,00	0,11
463000	426200	Материјали за пољопривреду	20.000,00	20.000,00	0,00	0,00	20.000,00	0,00
463000	426300	Материјали за образовање и усавршавање запослених	2.490.000,00	2.490.000,00	0,00	0,00	2.490.000,00	0,09
463000	426400	Материјали за саобраћај	1.904.000,00	1.904.000,00	0,00	0,00	1.904.000,00	0,07
463000	426600	Материјали за образовање, културу и спорт	3.538.000,00	3.538.000,00	0,00	0,00	3.538.000,00	0,13
463000	426700	Медицински и лабораторијски материјали	11.000,00	11.000,00	0,00	0,00	11.000,00	0,00
463000	426800	Материјали за одржавање хигијене и угоститељство	6.564.000,00	6.564.000,00	0,00	0,00	6.564.000,00	0,24
463000	426900	Материјали за посебне намене	2.975.000,00	2.975.000,00	0,00	0,00	2.975.000,00	0,11
463000	463200	Капитални трансфери осталим нивоима власти	5.000.000,00	5.000.000,00	0,00	0,00	5.000.000,00	0,19
463000	472600	Накнаде из буџета у случају смрти	3.100.000,00	3.100.000,00	0,00	0,00	3.100.000,00	0,12
463000	472900	Остале накнаде из буџета	12.000.000,00	12.000.000,00	0,00	0,00	12.000.000,00	0,45
463000	482100	Остали порези	112.500,00	112.500,00	0,00	0,00	112.500,00	0,00
463000	482200	Обавезне таксе	249.500,00	249.500,00	0,00	0,00	249.500,00	0,01
463000	482300	Новчане казне, пенали и камате	29.000,00	29.000,00	0,00	0,00	29.000,00	0,00
463000	483100	Новчане казне и пенали по решењу судова	620.000,00	620.000,00	0,00	0,00	620.000,00	0,02
463000	511300	Капитално одржавање зграда и објеката	1.250.000,00	1.250.000,00	0,00	0,00	1.250.000,00	0,05
463000	511400	Пројектно планирање	1.272.000,00	1.272.000,00	0,00	0,00	1.272.000,00	0,05
463000	512200	Административна опрема	711.500,00	711.500,00	0,00	0,00	711.500,00	0,03
463000	512600	Опрема за образовање, науку, културу и спорт	4.066.000,00	4.066.000,00	0,00	0,00	4.066.000,00	0,15
463000	512800	Опрема за јавну безбедност	400.500,00	400.500,00	0,00	0,00	400.500,00	0,01
463000	512900	Опрема за производњу, моторна, непокретна и немоторна опрема	140.000,00	140.000,00	0,00	0,00	140.000,00	0,01
463000	513100	Остале некретнине и опрема	150.000,00	150.000,00	0,00	0,00	150.000,00	0,01
<b>Укупно за конто 463000</b>			<b>333.649.000,00</b>	<b>333.649.000,00</b>	<b>0,00</b>	<b>0,00</b>	<b>333.649.000,00</b>	<b>12,42</b>
464000	411100	Плате, додаци и накнаде запослених	10.000.000,00	10.000.000,00	0,00	0,00	10.000.000,00	0,37
464000	412100	Допринос за пензијско и инвалидско осигурање	2.242.500,00	2.242.500,00	0,00	0,00	2.242.500,00	0,08
464000	412200	Допринос за здравствено осигурање	722.420,00	722.420,00	0,00	0,00	722.420,00	0,03
464000	415100	Накнаде трошкова за запослене	1.300.000,00	1.300.000,00	0,00	0,00	1.300.000,00	0,05

## ПЛАН РАСХОДА ЗА КОРИСНИКА БУЏЕТ ГРАДА СОМБОРА

За период: 01.01.2021-31.12.2021

Кonto	Расходи по наменама	Опис	Планирано	Средства из буџета 01	Средства из сопствених извора 04	Средства из осталих извора	Укупно	Структура (%)
464000	416100	Награде запосленима и остали посебни расходи	225.000,00	225.000,00	0,00	0,00	225.000,00	0,01
464000	421200	Енергетске услуге	268.500,00	268.500,00	0,00	0,00	268.500,00	0,01
464000	421300	Комуналне услуге	1.415.600,00	1.415.600,00	0,00	0,00	1.415.600,00	0,05
464000	421500	Грошкови осигурања	1.000.000,00	1.000.000,00	0,00	0,00	1.000.000,00	0,04
464000	423300	Услуге образовања и усавршавања запослених	800.000,00	800.000,00	0,00	0,00	800.000,00	0,03
464000	423500	Стручне услуге	1.400.000,00	1.400.000,00	0,00	0,00	1.400.000,00	0,05
464000	425100	Текуће поправке и одржавање зграда и објеката	1.000.000,00	1.000.000,00	0,00	0,00	1.000.000,00	0,04
464000	425200	Текуће поправке и одржавање опреме	2.000.000,00	2.000.000,00	0,00	0,00	2.000.000,00	0,07
464000	426100	Административни материјал	1.000.000,00	1.000.000,00	0,00	0,00	1.000.000,00	0,04
464000	426800	Материјали за одржавање хигијене и угоститељство	1.560.000,00	1.560.000,00	0,00	0,00	1.560.000,00	0,06
464000	485100	Накнада штете за повреде или штету нанету од стране државних органа	12.000.000,00	12.000.000,00	0,00	0,00	12.000.000,00	0,45
464000	512500	Медицинска и лабораторијска опрема	6.800.000,00	6.800.000,00	0,00	0,00	6.800.000,00	0,25
<b>Укупно за konto 464000</b>			<b>43.734.020,00</b>	<b>43.734.020,00</b>	<b>0,00</b>	<b>0,00</b>	<b>43.734.020,00</b>	<b>1,63</b>
472000	472300	Накнаде из буџета за децу и породицу	86.700.000,00	86.700.000,00	0,00	0,00	86.700.000,00	3,23
472000	472700	Накнаде из буџета за образовање, културу, науку и спорт	32.550.000,00	25.050.000,00	0,00	7.500.000,00	32.550.000,00	1,21
472000	472800	Накнаде из буџета за становање и живот	33.000.000,00	33.000.000,00	0,00	0,00	33.000.000,00	1,23
472000	472900	Остале накнаде из буџета	74.660.129,00	55.100.000,00	0,00	19.560.129,00	74.660.129,00	2,78
<b>Укупно за konto 472000</b>			<b>226.910.129,00</b>	<b>199.850.000,00</b>	<b>0,00</b>	<b>27.060.129,00</b>	<b>226.910.129,00</b>	<b>8,44</b>
481000	481100	Дотације непрофитним организацијама које пружају помоћ домаћинствима	4.505.000,00	4.505.000,00	0,00	0,00	4.505.000,00	0,17
481000	481900	Дотације осталим непрофитним институцијама	222.550.000,00	170.350.000,00	0,00	52.200.000,00	222.550.000,00	8,28
<b>Укупно за konto 481000</b>			<b>227.055.000,00</b>	<b>174.855.000,00</b>	<b>0,00</b>	<b>52.200.000,00</b>	<b>227.055.000,00</b>	<b>8,45</b>
482000	482100	Остали порези	13.930.000,00	13.930.000,00	0,00	0,00	13.930.000,00	0,52
482000	482200	Обавезне таксе	150.000,00	150.000,00	0,00	0,00	150.000,00	0,01
482000	482300	Новчане казне, пенали и камате	20.000,00	20.000,00	0,00	0,00	20.000,00	0,00
<b>Укупно за konto 482000</b>			<b>14.100.000,00</b>	<b>14.100.000,00</b>	<b>0,00</b>	<b>0,00</b>	<b>14.100.000,00</b>	<b>0,52</b>
483000	483100	Новчане казне и пенали по решењу судова	2.600.000,00	2.600.000,00	0,00	0,00	2.600.000,00	0,10
<b>Укупно за konto 483000</b>			<b>2.600.000,00</b>	<b>2.600.000,00</b>	<b>0,00</b>	<b>0,00</b>	<b>2.600.000,00</b>	<b>0,10</b>
485000	485100	Накнада штете за повреде или штету нанету од стране државних органа	58.300.000,00	58.300.000,00	0,00	0,00	58.300.000,00	2,17
<b>Укупно за konto 485000</b>			<b>58.300.000,00</b>	<b>58.300.000,00</b>	<b>0,00</b>	<b>0,00</b>	<b>58.300.000,00</b>	<b>2,17</b>
499000	499100	Средства резерве	12.582.073,00	12.582.073,00	0,00	0,00	12.582.073,00	0,47
<b>Укупно за konto 499000</b>			<b>12.582.073,00</b>	<b>12.582.073,00</b>	<b>0,00</b>	<b>0,00</b>	<b>12.582.073,00</b>	<b>0,47</b>
511000	511200	Изградња зграда и објеката	185.200.000,00	185.200.000,00	0,00	0,00	185.200.000,00	6,89
511000	511300	Капитално одржавање зграда и објеката	121.781.228,00	106.300.000,00	0,00	15.481.228,00	121.781.228,00	4,53
511000	511400	Пројектно планирање	89.348.000,00	89.348.000,00	0,00	0,00	89.348.000,00	3,33
<b>Укупно за konto 511000</b>			<b>396.329.228,00</b>	<b>380.848.000,00</b>	<b>0,00</b>	<b>15.481.228,00</b>	<b>396.329.228,00</b>	<b>14,75</b>

## ПЛАН РАСХОДА ЗА КОРИСНИКА БУЏЕТ ГРАДА СОМБОРА

За период: 01.01.2021-31.12.2021

Кonto	Расходи по наменама	Опис	Планирано	Средства из буџета 01	Средства из сопствених извора 04	Средства из осталих извора	Укупно	Структура (%)
512000	512100	Опрема за саобраћај	200.000,00	200.000,00	0,00	0,00	200.000,00	0,01
512000	512200	Административна опрема	4.300.000,00	4.300.000,00	0,00	0,00	4.300.000,00	0,16
512000	512400	Опрема за заштиту животне средине	2.000.000,00	2.000.000,00	0,00	0,00	2.000.000,00	0,07
512000	512800	Опрема за јавну безбедност	46.000.000,00	46.000.000,00	0,00	0,00	46.000.000,00	1,71
512000	512900	Опрема за производњу, моторна, непокретна и немоторна опрема	2.800.000,00	2.800.000,00	0,00	0,00	2.800.000,00	0,10
<b>Укупно за konto 512000</b>			<b>55.300.000,00</b>	<b>55.300.000,00</b>	<b>0,00</b>	<b>0,00</b>	<b>55.300.000,00</b>	<b>2,06</b>
514000	514100	Култивисана имовина	2.000.000,00	2.000.000,00	0,00	0,00	2.000.000,00	0,07
<b>Укупно за konto 514000</b>			<b>2.000.000,00</b>	<b>2.000.000,00</b>	<b>0,00</b>	<b>0,00</b>	<b>2.000.000,00</b>	<b>0,07</b>
515000	515100	Нематеријална имовина	1.000,00	1.000,00	0,00	0,00	1.000,00	0,00
<b>Укупно за konto 515000</b>			<b>1.000,00</b>	<b>1.000,00</b>	<b>0,00</b>	<b>0,00</b>	<b>1.000,00</b>	<b>0,00</b>
541000	541100	Земљиште	25.000.000,00	25.000.000,00	0,00	0,00	25.000.000,00	0,93
<b>Укупно за konto 541000</b>			<b>25.000.000,00</b>	<b>25.000.000,00</b>	<b>0,00</b>	<b>0,00</b>	<b>25.000.000,00</b>	<b>0,93</b>
<b>Укупно за БК</b>			<b>2.686.947.450,00</b>	<b>2.591.406.093,00</b>	<b>0,00</b>	<b>95.541.357,00</b>	<b>2.686.947.450,00</b>	<b>100,00</b>

## ПЛАН РАСХОДА

За период: 01.01.2021-31.12.2021

0 БУЏЕТ ГРАДА СОМБОРА

1 СКУПШТИНА ГРАДА

Кonto	Расходи по наменама	Опис	Планирано	Средства из буџета 01	Средства из сопствених извора 04	Средства из осталих извора	Укупно	Структура (%)
411000	411100	Плате, додаци и накнаде запослених	3.900.000,00	3.900.000,00	0,00	0,00	3.900.000,00	0,15
<b>Укупно за konto 411000</b>			<b>3.900.000,00</b>	<b>3.900.000,00</b>	<b>0,00</b>	<b>0,00</b>	<b>3.900.000,00</b>	<b>0,15</b>
412000	412100	Допринос за пензијско и инвалидско осигурање	463.000,00	463.000,00	0,00	0,00	463.000,00	0,02
412000	412200	Допринос за здравствено осигурање	207.000,00	207.000,00	0,00	0,00	207.000,00	0,01
<b>Укупно за konto 412000</b>			<b>670.000,00</b>	<b>670.000,00</b>	<b>0,00</b>	<b>0,00</b>	<b>670.000,00</b>	<b>0,02</b>
416000	416100	Награде запосленима и остали посебни расходи	500.000,00	500.000,00	0,00	0,00	500.000,00	0,02
<b>Укупно за konto 416000</b>			<b>500.000,00</b>	<b>500.000,00</b>	<b>0,00</b>	<b>0,00</b>	<b>500.000,00</b>	<b>0,02</b>
421000	421400	Услуге комуникација	1.500.000,00	1.500.000,00	0,00	0,00	1.500.000,00	0,06
<b>Укупно за konto 421000</b>			<b>1.500.000,00</b>	<b>1.500.000,00</b>	<b>0,00</b>	<b>0,00</b>	<b>1.500.000,00</b>	<b>0,06</b>
422000	422100	Трошкови службених путовања у земљи	40.000,00	40.000,00	0,00	0,00	40.000,00	0,00
422000	422200	Трошкови службених путовања у иностранство	60.000,00	60.000,00	0,00	0,00	60.000,00	0,00
<b>Укупно за konto 422000</b>			<b>100.000,00</b>	<b>100.000,00</b>	<b>0,00</b>	<b>0,00</b>	<b>100.000,00</b>	<b>0,00</b>
423000	423400	Услуге информисања	1.200.000,00	1.200.000,00	0,00	0,00	1.200.000,00	0,04
423000	423500	Стручне услуге	21.682.000,00	21.682.000,00	0,00	0,00	21.682.000,00	0,81
423000	423600	Услуге за домаћинство и угоститељство	400.000,00	400.000,00	0,00	0,00	400.000,00	0,01
423000	423700	Репрезентација	1.000.000,00	1.000.000,00	0,00	0,00	1.000.000,00	0,04

## ПЛАН РАСХОДА ЗА КОРИСНИКА БУЏЕТ ГРАДА СОМБОРА

За период: 01.01.2021-31.12.2021

Кonto	Расходи по наменама	Опис	Планирано	Средства из буџета 01	Средства из сопствених извора 04	Средства из осталих извора	Укупно	Структура (%)
423000	423900	Остале опште услуге	3.800.000,00	3.800.000,00	0,00	0,00	3.800.000,00	0,14
<b>Укупно за konto 423000</b>			<b>28.082.000,00</b>	<b>28.082.000,00</b>	<b>0,00</b>	<b>0,00</b>	<b>28.082.000,00</b>	<b>1,05</b>
481000	481900	Дотације осталим непрофитним институцијама	2.210.000,00	2.210.000,00	0,00	0,00	2.210.000,00	0,08
<b>Укупно за konto 481000</b>			<b>2.210.000,00</b>	<b>2.210.000,00</b>	<b>0,00</b>	<b>0,00</b>	<b>2.210.000,00</b>	<b>0,08</b>
<b>Укупно за 1 СКУПШТИНА ГРАДА</b>			<b>36.962.000,00</b>	<b>36.962.000,00</b>	<b>0,00</b>	<b>0,00</b>	<b>36.962.000,00</b>	<b>1,38</b>

## ПЛАН РАСХОДА

За период: 01.01.2021-31.12.2021

0 БУЏЕТ ГРАДА СОМБОРА  
2 ГРАДОНАЧЕЛНИК

Кonto	Расходи по наменама	Опис	Планирано	Средства из буџета 01	Средства из сопствених извора 04	Средства из осталих извора	Укупно	Структура (%)
411000	411100	Плате, додаци и накнаде запослених	12.800.000,00	12.800.000,00	0,00	0,00	12.800.000,00	0,48
<b>Укупно за konto 411000</b>			<b>12.800.000,00</b>	<b>12.800.000,00</b>	<b>0,00</b>	<b>0,00</b>	<b>12.800.000,00</b>	<b>0,48</b>
412000	412100	Допринос за пензијско и инвалидско осигурање	1.485.000,00	1.485.000,00	0,00	0,00	1.485.000,00	0,06
412000	412200	Допринос за здравствено осигурање	665.000,00	665.000,00	0,00	0,00	665.000,00	0,02
<b>Укупно за konto 412000</b>			<b>2.150.000,00</b>	<b>2.150.000,00</b>	<b>0,00</b>	<b>0,00</b>	<b>2.150.000,00</b>	<b>0,08</b>
416000	416100	Награде запосленима и остали посебни расходи	100.000,00	100.000,00	0,00	0,00	100.000,00	0,00
<b>Укупно за konto 416000</b>			<b>100.000,00</b>	<b>100.000,00</b>	<b>0,00</b>	<b>0,00</b>	<b>100.000,00</b>	<b>0,00</b>
421000	421400	Услуге комуникација	200.000,00	200.000,00	0,00	0,00	200.000,00	0,01
421000	421900	Остали трошкови	100.000,00	100.000,00	0,00	0,00	100.000,00	0,00
<b>Укупно за konto 421000</b>			<b>300.000,00</b>	<b>300.000,00</b>	<b>0,00</b>	<b>0,00</b>	<b>300.000,00</b>	<b>0,01</b>
422000	422100	Трошкови службених путовања у земљи	300.000,00	300.000,00	0,00	0,00	300.000,00	0,01
422000	422200	Трошкови службених путовања у иностранство	500.000,00	500.000,00	0,00	0,00	500.000,00	0,02
<b>Укупно за konto 422000</b>			<b>800.000,00</b>	<b>800.000,00</b>	<b>0,00</b>	<b>0,00</b>	<b>800.000,00</b>	<b>0,03</b>
423000	423100	Административне услуге	100.000,00	100.000,00	0,00	0,00	100.000,00	0,00
423000	423400	Услуге информисања	500.000,00	500.000,00	0,00	0,00	500.000,00	0,02
423000	423500	Стручне услуге	300.000,00	300.000,00	0,00	0,00	300.000,00	0,01
423000	423600	Услуге за домаћинство и угоститељство	1.000.000,00	1.000.000,00	0,00	0,00	1.000.000,00	0,04
423000	423700	Репрезентација	2.200.000,00	2.200.000,00	0,00	0,00	2.200.000,00	0,08
423000	423900	Остале опште услуге	2.100.000,00	2.100.000,00	0,00	0,00	2.100.000,00	0,08
<b>Укупно за konto 423000</b>			<b>6.200.000,00</b>	<b>6.200.000,00</b>	<b>0,00</b>	<b>0,00</b>	<b>6.200.000,00</b>	<b>0,23</b>
<b>Укупно за 2 ГРАДОНАЧЕЛНИК</b>			<b>22.350.000,00</b>	<b>22.350.000,00</b>	<b>0,00</b>	<b>0,00</b>	<b>22.350.000,00</b>	<b>0,83</b>

## ПЛАН РАСХОДА

За период: 01.01.2021-31.12.2021

## 0 БУЏЕТ ГРАДА СОМБОРА

## 3 ГРАДСКО ВЕЋЕ

Кonto	Расходи по наменама	Опис	Планирано	Средства из буџета 01	Средства из сопствених извора 04	Средства из осталих извора	Укупно	Структура (%)
411000	411100	Плате, додаци и накнаде запослених	8.800.000,00	8.800.000,00	0,00	0,00	8.800.000,00	0,33
<b>Укупно за konto 411000</b>			<b>8.800.000,00</b>	<b>8.800.000,00</b>	<b>0,00</b>	<b>0,00</b>	<b>8.800.000,00</b>	<b>0,33</b>
412000	412100	Допринос за пензијско и инвалидско осигурање	1.014.000,00	1.014.000,00	0,00	0,00	1.014.000,00	0,04
412000	412200	Допринос за здравствено осигурање	456.000,00	456.000,00	0,00	0,00	456.000,00	0,02
<b>Укупно за konto 412000</b>			<b>1.470.000,00</b>	<b>1.470.000,00</b>	<b>0,00</b>	<b>0,00</b>	<b>1.470.000,00</b>	<b>0,05</b>
423000	423500	Стручне услуге	2.500.000,00	2.500.000,00	0,00	0,00	2.500.000,00	0,09
423000	423900	Остале опште услуге	150.000,00	150.000,00	0,00	0,00	150.000,00	0,01
<b>Укупно за konto 423000</b>			<b>2.650.000,00</b>	<b>2.650.000,00</b>	<b>0,00</b>	<b>0,00</b>	<b>2.650.000,00</b>	<b>0,10</b>
<b>Укупно за 3 ГРАДСКО ВЕЋЕ</b>			<b>12.920.000,00</b>	<b>12.920.000,00</b>	<b>0,00</b>	<b>0,00</b>	<b>12.920.000,00</b>	<b>0,48</b>

## ПЛАН РАСХОДА

За период: 01.01.2021-31.12.2021

## 0 БУЏЕТ ГРАДА СОМБОРА

## 4 ГРАДСКИ ПРАВОБРАНИЛАЦ

Кonto	Расходи по наменама	Опис	Планирано	Средства из буџета 01	Средства из сопствених извора 04	Средства из осталих извора	Укупно	Структура (%)
411000	411100	Плате, додаци и накнаде запослених	6.100.000,00	6.100.000,00	0,00	0,00	6.100.000,00	0,23
<b>Укупно за konto 411000</b>			<b>6.100.000,00</b>	<b>6.100.000,00</b>	<b>0,00</b>	<b>0,00</b>	<b>6.100.000,00</b>	<b>0,23</b>
412000	412100	Допринос за пензијско и инвалидско осигурање	720.000,00	720.000,00	0,00	0,00	720.000,00	0,03
412000	412200	Допринос за здравствено осигурање	325.000,00	325.000,00	0,00	0,00	325.000,00	0,01
<b>Укупно за konto 412000</b>			<b>1.045.000,00</b>	<b>1.045.000,00</b>	<b>0,00</b>	<b>0,00</b>	<b>1.045.000,00</b>	<b>0,04</b>
421000	421400	Услуге комуникација	50.000,00	50.000,00	0,00	0,00	50.000,00	0,00
<b>Укупно за konto 421000</b>			<b>50.000,00</b>	<b>50.000,00</b>	<b>0,00</b>	<b>0,00</b>	<b>50.000,00</b>	<b>0,00</b>
422000	422100	Трошкови службених путовања у земљи	50.000,00	50.000,00	0,00	0,00	50.000,00	0,00
<b>Укупно за konto 422000</b>			<b>50.000,00</b>	<b>50.000,00</b>	<b>0,00</b>	<b>0,00</b>	<b>50.000,00</b>	<b>0,00</b>
423000	423700	Репрезентација	50.000,00	50.000,00	0,00	0,00	50.000,00	0,00
423000	423900	Остале опште услуге	50.000,00	50.000,00	0,00	0,00	50.000,00	0,00
<b>Укупно за konto 423000</b>			<b>100.000,00</b>	<b>100.000,00</b>	<b>0,00</b>	<b>0,00</b>	<b>100.000,00</b>	<b>0,00</b>
426000	426100	Административни материјал	80.000,00	80.000,00	0,00	0,00	80.000,00	0,00
426000	426300	Материјали за образовање и усавршавање запослених	50.000,00	50.000,00	0,00	0,00	50.000,00	0,00
<b>Укупно за konto 426000</b>			<b>130.000,00</b>	<b>130.000,00</b>	<b>0,00</b>	<b>0,00</b>	<b>130.000,00</b>	<b>0,00</b>
<b>Укупно за 4 ГРАДСКИ ПРАВОБРАНИЛАЦ</b>			<b>7.475.000,00</b>	<b>7.475.000,00</b>	<b>0,00</b>	<b>0,00</b>	<b>7.475.000,00</b>	<b>0,28</b>

## ПЛАН РАСХОДА

За период: 01.01.2021-31.12.2021

0 БУЏЕТ ГРАДА СОМБОРА  
5 ГРАДСКА УПРАВА

Кonto	Расходи по наменама	Опис	Планирано	Средства из буџета 01	Средства из сопствених извора 04	Средства из осталих извора	Укупно	Структура (%)
411000	411100	Плате, додаци и накнаде запослених	164.000.000,00	164.000.000,00	0,00	0,00	164.000.000,00	6,10
<b>Укупно за konto 411000</b>			<b>164.000.000,00</b>	<b>164.000.000,00</b>	<b>0,00</b>	<b>0,00</b>	<b>164.000.000,00</b>	<b>6,10</b>
412000	412100	Допринос за пензијско и инвалидско осигурање	19.800.000,00	19.800.000,00	0,00	0,00	19.800.000,00	0,74
412000	412200	Допринос за здравствено осигурање	8.900.000,00	8.900.000,00	0,00	0,00	8.900.000,00	0,33
<b>Укупно за konto 412000</b>			<b>28.700.000,00</b>	<b>28.700.000,00</b>	<b>0,00</b>	<b>0,00</b>	<b>28.700.000,00</b>	<b>1,07</b>
413000	413100	Накнаде у натура	800.000,00	800.000,00	0,00	0,00	800.000,00	0,03
<b>Укупно за konto 413000</b>			<b>800.000,00</b>	<b>800.000,00</b>	<b>0,00</b>	<b>0,00</b>	<b>800.000,00</b>	<b>0,03</b>
414000	414300	Отпремнине и помоћи	1.500.000,00	1.500.000,00	0,00	0,00	1.500.000,00	0,06
414000	414400	Помоћ у медицинском лечењу запосленог или чланова уже породице и друге помоћи запосленом	2.000.000,00	2.000.000,00	0,00	0,00	2.000.000,00	0,07
<b>Укупно за konto 414000</b>			<b>3.500.000,00</b>	<b>3.500.000,00</b>	<b>0,00</b>	<b>0,00</b>	<b>3.500.000,00</b>	<b>0,13</b>
415000	415100	Накнаде трошкова за запослене	11.000.000,00	11.000.000,00	0,00	0,00	11.000.000,00	0,41
<b>Укупно за konto 415000</b>			<b>11.000.000,00</b>	<b>11.000.000,00</b>	<b>0,00</b>	<b>0,00</b>	<b>11.000.000,00</b>	<b>0,41</b>
416000	416100	Награде запосленима и остали посебни расходи	3.500.000,00	3.500.000,00	0,00	0,00	3.500.000,00	0,13
<b>Укупно за konto 416000</b>			<b>3.500.000,00</b>	<b>3.500.000,00</b>	<b>0,00</b>	<b>0,00</b>	<b>3.500.000,00</b>	<b>0,13</b>
421000	421100	Трошкови платног промета и банкарских услуга	5.500.000,00	5.500.000,00	0,00	0,00	5.500.000,00	0,20
421000	421200	Енергетске услуге	77.400.000,00	77.400.000,00	0,00	0,00	77.400.000,00	2,88
421000	421300	Комуналне услуге	66.950.000,00	66.950.000,00	0,00	0,00	66.950.000,00	2,49
421000	421400	Услуге комуникација	10.050.000,00	10.050.000,00	0,00	0,00	10.050.000,00	0,37
421000	421500	Трошкови осигурања	3.700.000,00	3.700.000,00	0,00	0,00	3.700.000,00	0,14
421000	421900	Остали трошкови	5.950.000,00	5.950.000,00	0,00	0,00	5.950.000,00	0,22
<b>Укупно за konto 421000</b>			<b>169.550.000,00</b>	<b>169.550.000,00</b>	<b>0,00</b>	<b>0,00</b>	<b>169.550.000,00</b>	<b>6,31</b>
422000	422100	Трошкови службених путовања у земљи	420.000,00	420.000,00	0,00	0,00	420.000,00	0,02
422000	422200	Трошкови службених путовања у иностранство	300.000,00	300.000,00	0,00	0,00	300.000,00	0,01
<b>Укупно за konto 422000</b>			<b>720.000,00</b>	<b>720.000,00</b>	<b>0,00</b>	<b>0,00</b>	<b>720.000,00</b>	<b>0,03</b>
423000	423200	Компјутерске услуге	5.550.000,00	5.550.000,00	0,00	0,00	5.550.000,00	0,21
423000	423300	Услуге образовања и усавршавања запослених	1.660.000,00	1.660.000,00	0,00	0,00	1.660.000,00	0,06
423000	423400	Услуге информисања	5.300.000,00	5.300.000,00	0,00	0,00	5.300.000,00	0,20
423000	423500	Стручне услуге	17.110.000,00	17.110.000,00	0,00	0,00	17.110.000,00	0,64

## ПЛАН РАСХОДА

За период: 01.01.2021-31.12.2021

423000	423600	Услуге за домаћинство и угоститељство	1.000.000,00	1.000.000,00	0,00	0,00	1.000.000,00	0,04
423000	423700	Репрезентација	1.000.000,00	1.000.000,00	0,00	0,00	1.000.000,00	0,04
423000	423900	Остале опште услуге	62.000.000,00	62.000.000,00	0,00	0,00	62.000.000,00	2,31
<b>Укупно за konto 423000</b>			<b>93.620.000,00</b>	<b>93.620.000,00</b>	<b>0,00</b>	<b>0,00</b>	<b>93.620.000,00</b>	<b>3,48</b>
424000	424100	Пољопривредне услуге	2.500.000,00	2.500.000,00	0,00	0,00	2.500.000,00	0,09
424000	424300	Медицинске услуге	18.500.000,00	18.500.000,00	0,00	0,00	18.500.000,00	0,69
424000	424500	Услуге одржавања националних паркова и природних површина	235.100.000,00	235.100.000,00	0,00	0,00	235.100.000,00	8,75
424000	424600	Услуге очувања животне средине, науке и геодетске услуге	32.100.000,00	32.100.000,00	0,00	0,00	32.100.000,00	1,19
424000	424900	Остале специјализоване услуге	103.050.000,00	103.050.000,00	0,00	0,00	103.050.000,00	3,84
<b>Укупно за konto 424000</b>			<b>391.250.000,00</b>	<b>391.250.000,00</b>	<b>0,00</b>	<b>0,00</b>	<b>391.250.000,00</b>	<b>14,56</b>
425000	425100	Текуће поправке и одржавање зграда и објеката	227.200.000,00	226.400.000,00	0,00	800.000,00	227.200.000,00	8,46
425000	425200	Текуће поправке и одржавање опреме	42.250.000,00	42.250.000,00	0,00	0,00	42.250.000,00	1,57
<b>Укупно за konto 425000</b>			<b>269.450.000,00</b>	<b>268.650.000,00</b>	<b>0,00</b>	<b>800.000,00</b>	<b>269.450.000,00</b>	<b>10,03</b>
426000	426100	Административни материјал	8.000.000,00	8.000.000,00	0,00	0,00	8.000.000,00	0,30
426000	426300	Материјали за образовање и усавршавање запослених	1.700.000,00	1.700.000,00	0,00	0,00	1.700.000,00	0,06
426000	426400	Материјали за саобраћај	5.500.000,00	5.500.000,00	0,00	0,00	5.500.000,00	0,20
426000	426800	Материјали за одржавање хигијене и угоститељство	1.200.000,00	1.200.000,00	0,00	0,00	1.200.000,00	0,04
426000	426900	Материјали за посебне намене	6.100.000,00	6.100.000,00	0,00	0,00	6.100.000,00	0,23
<b>Укупно за konto 426000</b>			<b>22.500.000,00</b>	<b>22.500.000,00</b>	<b>0,00</b>	<b>0,00</b>	<b>22.500.000,00</b>	<b>0,84</b>
451000	451200	Капиталне субвенције јавним нефинансијским предузећима и организацијама	53.300.000,00	53.300.000,00	0,00	0,00	53.300.000,00	1,98
<b>Укупно за konto 451000</b>			<b>53.300.000,00</b>	<b>53.300.000,00</b>	<b>0,00</b>	<b>0,00</b>	<b>53.300.000,00</b>	<b>1,98</b>
463000	422400	Трошкови путовања ученика	6.000.000,00	6.000.000,00	0,00	0,00	6.000.000,00	0,22
463000	423900	Остале опште услуге	300.000,00	300.000,00	0,00	0,00	300.000,00	0,01
463000	463200	Капитални трансфери осталим нивоима власти	5.000.000,00	5.000.000,00	0,00	0,00	5.000.000,00	0,19
463000	512600	Опрема за образовање, науку, културу и спорт	500.000,00	500.000,00	0,00	0,00	500.000,00	0,02
<b>Укупно за konto 463000</b>			<b>11.800.000,00</b>	<b>11.800.000,00</b>	<b>0,00</b>	<b>0,00</b>	<b>11.800.000,00</b>	<b>0,44</b>
472000	472300	Накнаде из буџета за децу и породицу	86.700.000,00	86.700.000,00	0,00	0,00	86.700.000,00	3,23
472000	472700	Накнаде из буџета за образовање, културу, науку и спорт	32.550.000,00	25.050.000,00	0,00	7.500.000,00	32.550.000,00	1,21
472000	472800	Накнаде из буџета за становање и живот	33.000.000,00	33.000.000,00	0,00	0,00	33.000.000,00	1,23
472000	472900	Остале накнаде из буџета	74.660.129,00	55.100.000,00	0,00	19.560.129,00	74.660.129,00	2,78
<b>Укупно за konto 472000</b>			<b>226.910.129,00</b>	<b>199.850.000,00</b>	<b>0,00</b>	<b>27.060.129,00</b>	<b>226.910.129,00</b>	<b>8,44</b>
481000	481100	Дотације непрофитним организацијама које пружају помоћ домаћинствима	4.505.000,00	4.505.000,00	0,00	0,00	4.505.000,00	0,17
481000	481900	Дотације осталим непрофитним институцијама	220.340.000,00	168.140.000,00	0,00	52.200.000,00	220.340.000,00	8,20
<b>Укупно за konto 481000</b>			<b>224.845.000,00</b>	<b>172.645.000,00</b>	<b>0,00</b>	<b>52.200.000,00</b>	<b>224.845.000,00</b>	<b>8,37</b>
482000	482100	Остали порези	13.930.000,00	13.930.000,00	0,00	0,00	13.930.000,00	0,52
482000	482200	Обавезне таксе	150.000,00	150.000,00	0,00	0,00	150.000,00	0,01

## ПЛАН РАСХОДА

За период: 01.01.2021-31.12.2021

482000	482300	Новчане казне, пенали и камате	20.000,00	20.000,00	0,00	0,00	20.000,00	0,00
<b>Укупно за konto</b>		<b>482000</b>	<b>14.100.000,00</b>	<b>14.100.000,00</b>	<b>0,00</b>	<b>0,00</b>	<b>14.100.000,00</b>	<b>0,52</b>
483000	483100	Новчане казне и пенали по решењу судова	2.600.000,00	2.600.000,00	0,00	0,00	2.600.000,00	0,10
<b>Укупно за konto</b>		<b>483000</b>	<b>2.600.000,00</b>	<b>2.600.000,00</b>	<b>0,00</b>	<b>0,00</b>	<b>2.600.000,00</b>	<b>0,10</b>
485000	485100	Накнада штете за повреде или штету нанету од стране државних органа	58.300.000,00	58.300.000,00	0,00	0,00	58.300.000,00	2,17
<b>Укупно за konto</b>		<b>485000</b>	<b>58.300.000,00</b>	<b>58.300.000,00</b>	<b>0,00</b>	<b>0,00</b>	<b>58.300.000,00</b>	<b>2,17</b>
499000	499100	Средства резерве	12.582.073,00	12.582.073,00	0,00	0,00	12.582.073,00	0,47
<b>Укупно за konto</b>		<b>499000</b>	<b>12.582.073,00</b>	<b>12.582.073,00</b>	<b>0,00</b>	<b>0,00</b>	<b>12.582.073,00</b>	<b>0,47</b>
511000	511200	Изградња зграда и објеката	185.200.000,00	185.200.000,00	0,00	0,00	185.200.000,00	6,89
511000	511300	Капитално одржавање зграда и објеката	121.781.228,00	106.300.000,00	0,00	15.481.228,00	121.781.228,00	4,53
511000	511400	Пројектно планирање	89.348.000,00	89.348.000,00	0,00	0,00	89.348.000,00	3,33
<b>Укупно за konto</b>		<b>511000</b>	<b>396.329.228,00</b>	<b>380.848.000,00</b>	<b>0,00</b>	<b>15.481.228,00</b>	<b>396.329.228,00</b>	<b>14,75</b>
512000	512100	Опрема за саобраћај	200.000,00	200.000,00	0,00	0,00	200.000,00	0,01
512000	512200	Административна опрема	4.300.000,00	4.300.000,00	0,00	0,00	4.300.000,00	0,16
512000	512400	Опрема за заштиту животне средине	2.000.000,00	2.000.000,00	0,00	0,00	2.000.000,00	0,07
512000	512800	Опрема за јавну безбедност	46.000.000,00	46.000.000,00	0,00	0,00	46.000.000,00	1,71
512000	512900	Опрема за производњу, моторна, непокретна и немоторна опрема	2.800.000,00	2.800.000,00	0,00	0,00	2.800.000,00	0,10
<b>Укупно за konto</b>		<b>512000</b>	<b>55.300.000,00</b>	<b>55.300.000,00</b>	<b>0,00</b>	<b>0,00</b>	<b>55.300.000,00</b>	<b>2,06</b>
514000	514100	Култивисана имовина	2.000.000,00	2.000.000,00	0,00	0,00	2.000.000,00	0,07
<b>Укупно за konto</b>		<b>514000</b>	<b>2.000.000,00</b>	<b>2.000.000,00</b>	<b>0,00</b>	<b>0,00</b>	<b>2.000.000,00</b>	<b>0,07</b>
515000	515100	Нематеријална имовина	1.000,00	1.000,00	0,00	0,00	1.000,00	0,00
<b>Укупно за konto</b>		<b>515000</b>	<b>1.000,00</b>	<b>1.000,00</b>	<b>0,00</b>	<b>0,00</b>	<b>1.000,00</b>	<b>0,00</b>
541000	541100	Земљиште	25.000.000,00	25.000.000,00	0,00	0,00	25.000.000,00	0,93
<b>Укупно за konto</b>		<b>541000</b>	<b>25.000.000,00</b>	<b>25.000.000,00</b>	<b>0,00</b>	<b>0,00</b>	<b>25.000.000,00</b>	<b>0,93</b>
<b>Укупно за 5 ГРАДСКА УПРАВА</b>			<b>2.241.657.430,00</b>	<b>2.146.116.073,00</b>	<b>0,00</b>	<b>95.541.357,00</b>	<b>2.241.657.430,00</b>	<b>83,43</b>

## ПЛАН РАСХОДА

За период: 01.01.2021-31.12.2021

## 0 БУЏЕТ ГРАДА СОМБОРА

## 5.00.01 ОШ АВРАМ МРАЗОВИЋ СОМБОР

Кonto	Расходи по наменама	Опис	Планирано	Средства из буџета 01	Средства из сопствених извора 04	Средства из осталих извора	Укупно	Структура (%)
463000	413100	Накнаде у натури	256.000,00	256.000,00	0,00	0,00	256.000,00	0,01
463000	414300	Отпремнине и помоћи	100.000,00	100.000,00	0,00	0,00	100.000,00	0,00
463000	414400	Помоћ у медицинском лечењу запосленог или чланова	400.000,00	400.000,00	0,00	0,00	400.000,00	0,01



## ПЛАН РАСХОДА

За период: 01.01.2021-31.12.2021

		уже породице и друге помоћи запосленом						
463000	415100	Накнаде трошкова за запослене	2.550.000,00	2.550.000,00	0,00	0,00	2.550.000,00	0,09
463000	416100	Награде запосленима и остали посебни расходи	1.069.000,00	1.069.000,00	0,00	0,00	1.069.000,00	0,04
463000	421100	Трошкови платног промета и банкарских услуга	150.000,00	150.000,00	0,00	0,00	150.000,00	0,01
463000	421200	Енергетске услуге	5.533.000,00	5.533.000,00	0,00	0,00	5.533.000,00	0,21
463000	421300	Комуналне услуге	630.000,00	630.000,00	0,00	0,00	630.000,00	0,02
463000	421400	Услуге комуникација	132.000,00	132.000,00	0,00	0,00	132.000,00	0,00
463000	421500	Трошкови осигурања	59.000,00	59.000,00	0,00	0,00	59.000,00	0,00
463000	422100	Трошкови службених путовања у земљи	37.000,00	37.000,00	0,00	0,00	37.000,00	0,00
463000	422400	Трошкови путовања ученика	2.720.000,00	2.720.000,00	0,00	0,00	2.720.000,00	0,10
463000	423200	Компјутерске услуге	35.000,00	35.000,00	0,00	0,00	35.000,00	0,00
463000	423300	Услуге образовања и усавршавања запослених	12.000,00	12.000,00	0,00	0,00	12.000,00	0,00
463000	423400	Услуге информисања	8.000,00	8.000,00	0,00	0,00	8.000,00	0,00
463000	423600	Услуге за домаћинство и угоститељство	1.000,00	1.000,00	0,00	0,00	1.000,00	0,00
463000	423700	Репрезентација	70.000,00	70.000,00	0,00	0,00	70.000,00	0,00
463000	423900	Остале опште услуге	460.000,00	460.000,00	0,00	0,00	460.000,00	0,02
463000	424200	Услуге образовања, културе и спорта	1.000,00	1.000,00	0,00	0,00	1.000,00	0,00
463000	424300	Медицинске услуге	10.000,00	10.000,00	0,00	0,00	10.000,00	0,00
463000	424900	Остале специјализоване услуге	970.000,00	970.000,00	0,00	0,00	970.000,00	0,04
463000	425100	Текуће поправке и одржавање зграда и објеката	1.000.000,00	1.000.000,00	0,00	0,00	1.000.000,00	0,04
463000	425200	Текуће поправке и одржавање опреме	120.000,00	120.000,00	0,00	0,00	120.000,00	0,00
463000	426100	Административни материјал	120.000,00	120.000,00	0,00	0,00	120.000,00	0,00
463000	426300	Материјали за образовање и усавршавање запослених	44.000,00	44.000,00	0,00	0,00	44.000,00	0,00
463000	426400	Материјали за саобраћај	7.000,00	7.000,00	0,00	0,00	7.000,00	0,00
463000	426600	Материјали за образовање, културу и спорт	63.000,00	63.000,00	0,00	0,00	63.000,00	0,00
463000	426800	Материјали за одржавање хигијене и угоститељство	500.000,00	500.000,00	0,00	0,00	500.000,00	0,02
463000	426900	Материјали за посебне намене	90.000,00	90.000,00	0,00	0,00	90.000,00	0,00
463000	483100	Новчане казне и пенали по решењу судова	1.000,00	1.000,00	0,00	0,00	1.000,00	0,00
463000	511400	Пројектно планирање	1.000,00	1.000,00	0,00	0,00	1.000,00	0,00
463000	512200	Административна опрема	50.000,00	50.000,00	0,00	0,00	50.000,00	0,00
463000	512600	Опрема за образовање, науку, културу и спорт	100.000,00	100.000,00	0,00	0,00	100.000,00	0,00
<b>Укупно за konto</b>		<b>463000</b>	<b>17.299.000,00</b>	<b>17.299.000,00</b>	<b>0,00</b>	<b>0,00</b>	<b>17.299.000,00</b>	<b>0,64</b>
<b>Укупно за</b>		<b>5.00.01 ОШ АВРАМ МРАЗОВИЋ СОМБОР</b>	<b>17.299.000,00</b>	<b>17.299.000,00</b>	<b>0,00</b>	<b>0,00</b>	<b>17.299.000,00</b>	<b>0,64</b>

0 БУЏЕТ ГРАДА СОМБОРА  
5.00.02 ОШ БРАТСТВО ЈЕДИНСТВО СОМБОР

Кonto	Расходи по наменама	Опис	Планирано	Средства из буџета 01	Средства из сопствених извора 04	Средства из осталих извора	Укупно	Структура (%)
463000	414300	Отпремнине и помоћи	70.000,00	70.000,00	0,00	0,00	70.000,00	0,00
463000	414400	Помоћ у медицинском лечењу запосленог или чланова уже породице и друге помоћи запосленом	100.000,00	100.000,00	0,00	0,00	100.000,00	0,00
463000	415100	Накнаде трошкова за запослене	1.800.000,00	1.800.000,00	0,00	0,00	1.800.000,00	0,07
463000	416100	Награде запосленима и остали посебни расходи	1.000.000,00	1.000.000,00	0,00	0,00	1.000.000,00	0,04
463000	421100	Трошкови платног промета и банкарских услуга	90.000,00	90.000,00	0,00	0,00	90.000,00	0,00
463000	421200	Енергетске услуге	2.000.000,00	2.000.000,00	0,00	0,00	2.000.000,00	0,07
463000	421300	Комуналне услуге	700.000,00	700.000,00	0,00	0,00	700.000,00	0,03
463000	421400	Услуге комуникација	120.000,00	120.000,00	0,00	0,00	120.000,00	0,00
463000	421500	Трошкови осигурања	100.000,00	100.000,00	0,00	0,00	100.000,00	0,00
463000	422100	Трошкови службених путовања у земљи	150.000,00	150.000,00	0,00	0,00	150.000,00	0,01
463000	422200	Трошкови службених путовања у иностранство	1.000,00	1.000,00	0,00	0,00	1.000,00	0,00
463000	422400	Трошкови путовања ученика	3.300.000,00	3.300.000,00	0,00	0,00	3.300.000,00	0,12
463000	422900	Остали трошкови транспорта	1.000,00	1.000,00	0,00	0,00	1.000,00	0,00
463000	423100	Административне услуге	1.000,00	1.000,00	0,00	0,00	1.000,00	0,00
463000	423200	Компјутерске услуге	50.000,00	50.000,00	0,00	0,00	50.000,00	0,00
463000	423300	Услуге образовања и усавршавања запослених	170.000,00	170.000,00	0,00	0,00	170.000,00	0,01
463000	423500	Стручне услуге	1.000,00	1.000,00	0,00	0,00	1.000,00	0,00
463000	423600	Услуге за домаћинство и угоститељство	1.000,00	1.000,00	0,00	0,00	1.000,00	0,00
463000	423700	Репрезентација	60.000,00	60.000,00	0,00	0,00	60.000,00	0,00
463000	423900	Остале опште услуге	450.000,00	450.000,00	0,00	0,00	450.000,00	0,02
463000	424300	Медицинске услуге	20.000,00	20.000,00	0,00	0,00	20.000,00	0,00
463000	424600	Услуге очувања животне средине, науке и геодетске услуге	1.000,00	1.000,00	0,00	0,00	1.000,00	0,00
463000	424900	Остале специјализоване услуге	750.000,00	750.000,00	0,00	0,00	750.000,00	0,03
463000	425100	Текуће поправке и одржавање зграда и објеката	1.100.000,00	1.100.000,00	0,00	0,00	1.100.000,00	0,04
463000	425200	Текуће поправке и одржавање опреме	150.000,00	150.000,00	0,00	0,00	150.000,00	0,01
463000	426100	Административни материјал	100.000,00	100.000,00	0,00	0,00	100.000,00	0,00
463000	426300	Материјали за образовање и усавршавање запослених	150.000,00	150.000,00	0,00	0,00	150.000,00	0,01
463000	426400	Материјали за саобраћај	10.000,00	10.000,00	0,00	0,00	10.000,00	0,00
463000	426600	Материјали за образовање, културу и спорт	120.000,00	120.000,00	0,00	0,00	120.000,00	0,00
463000	426800	Материјали за одржавање хигијене и угоститељство	200.000,00	200.000,00	0,00	0,00	200.000,00	0,01
463000	426900	Материјали за посебне намене	100.000,00	100.000,00	0,00	0,00	100.000,00	0,00
463000	482100	Остали порези	1.000,00	1.000,00	0,00	0,00	1.000,00	0,00
463000	482200	Обавезне таксе	5.000,00	5.000,00	0,00	0,00	5.000,00	0,00
463000	482300	Новчане казне, пенали и камате	5.000,00	5.000,00	0,00	0,00	5.000,00	0,00
463000	511400	Пројектно планирање	50.000,00	50.000,00	0,00	0,00	50.000,00	0,00
463000	512600	Опрема за образовање, науку, културу и спорт	100.000,00	100.000,00	0,00	0,00	100.000,00	0,00
<b>Укупно за konto 463000</b>			<b>13.027.000,00</b>	<b>13.027.000,00</b>	<b>0,00</b>	<b>0,00</b>	<b>13.027.000,00</b>	<b>0,48</b>
<b>Укупно за 5.00.02 ОШ БРАТСТВО ЈЕДИНСТВО СОМБОР</b>			<b>13.027.000,00</b>	<b>13.027.000,00</b>	<b>0,00</b>	<b>0,00</b>	<b>13.027.000,00</b>	<b>0,48</b>

## ПЛАН РАСХОДА

За период: 01.01.2021-31.12.2021

0 БУЏЕТ ГРАДА СОМБОРА  
5.00.03 ОШ ДОСИТЕЈ ОБРАДОВИЋ СОМБОР

Кonto	Расходи по наменама	Опис	Планирано	Средства из буџета 01	Средства из сопствених извора 04	Средства из осталих извора	Укупно	Структура (%)
463000	413100	Накнаде у натури	350.000,00	350.000,00	0,00	0,00	350.000,00	0,01
463000	414300	Отпремнине и помоћи	100.000,00	100.000,00	0,00	0,00	100.000,00	0,00
463000	414400	Помоћ у медицинском лечењу запосленог или чланова уже породице и друге помоћи запосленом	100.000,00	100.000,00	0,00	0,00	100.000,00	0,00
463000	415100	Накнаде трошкова за запослене	1.600.000,00	1.600.000,00	0,00	0,00	1.600.000,00	0,06
463000	416100	Награде запосленима и остали посебни расходи	630.000,00	630.000,00	0,00	0,00	630.000,00	0,02
463000	421100	Трошкови платног промета и банкарских услуга	100.000,00	100.000,00	0,00	0,00	100.000,00	0,00
463000	421200	Енергетске услуге	4.500.000,00	4.500.000,00	0,00	0,00	4.500.000,00	0,17
463000	421300	Комуналне услуге	370.000,00	370.000,00	0,00	0,00	370.000,00	0,01
463000	421400	Услуге комуникација	150.000,00	150.000,00	0,00	0,00	150.000,00	0,01
463000	421500	Трошкови осигурања	120.000,00	120.000,00	0,00	0,00	120.000,00	0,00
463000	422100	Трошкови службених путовања у земљи	180.000,00	180.000,00	0,00	0,00	180.000,00	0,01
463000	422400	Трошкови путовања ученика	250.000,00	250.000,00	0,00	0,00	250.000,00	0,01
463000	423200	Компјутерске услуге	30.000,00	30.000,00	0,00	0,00	30.000,00	0,00
463000	423300	Услуге образовања и усавршавања запослених	130.000,00	130.000,00	0,00	0,00	130.000,00	0,00
463000	423500	Стручне услуге	1.000,00	1.000,00	0,00	0,00	1.000,00	0,00
463000	423600	Услуге за домаћинство и угоститељство	1.000,00	1.000,00	0,00	0,00	1.000,00	0,00
463000	423700	Репрезентација	90.000,00	90.000,00	0,00	0,00	90.000,00	0,00
463000	423900	Остале опште услуге	300.000,00	300.000,00	0,00	0,00	300.000,00	0,01
463000	424300	Медицинске услуге	120.000,00	120.000,00	0,00	0,00	120.000,00	0,00
463000	424900	Остале специјализоване услуге	680.000,00	680.000,00	0,00	0,00	680.000,00	0,03
463000	425100	Текуће поправке и одржавање зграда и објеката	2.300.000,00	2.300.000,00	0,00	0,00	2.300.000,00	0,09
463000	425200	Текуће поправке и одржавање опреме	150.000,00	150.000,00	0,00	0,00	150.000,00	0,01
463000	426100	Административни материјал	120.000,00	120.000,00	0,00	0,00	120.000,00	0,00
463000	426300	Материјали за образовање и усавршавање запослених	120.000,00	120.000,00	0,00	0,00	120.000,00	0,00
463000	426400	Материјали за саобраћај	25.000,00	25.000,00	0,00	0,00	25.000,00	0,00
463000	426600	Материјали за образовање, културу и спорт	100.000,00	100.000,00	0,00	0,00	100.000,00	0,00
463000	426800	Материјали за одржавање хигијене и угоститељство	340.000,00	340.000,00	0,00	0,00	340.000,00	0,01
463000	426900	Материјали за посебне намене	60.000,00	60.000,00	0,00	0,00	60.000,00	0,00
463000	482200	Обавезне таксе	2.000,00	2.000,00	0,00	0,00	2.000,00	0,00
463000	511400	Пројектно планирање	350.000,00	350.000,00	0,00	0,00	350.000,00	0,01
463000	512600	Опрема за образовање, науку, културу и спорт	770.000,00	770.000,00	0,00	0,00	770.000,00	0,03
463000	512900	Опрема за производњу, моторна, непокретна и немоторна опрема	50.000,00	50.000,00	0,00	0,00	50.000,00	0,00

## ПЛАН РАСХОДА

За период: 01.01.2021-31.12.2021

Укупно за konto	463000	14.189.000,00	14.189.000,00	0,00	0,00	14.189.000,00	0,53
Укупно за	5.00.03 ОШ ДОСИТЕЈ ОБРАДОВИЋ СОМБОР	14.189.000,00	14.189.000,00	0,00	0,00	14.189.000,00	0,53

## ПЛАН РАСХОДА

За период: 01.01.2021-31.12.2021

0 БУЏЕТ ГРАДА СОМБОРА  
5.00.04 ОШ ИВО ЛОЛА РИБАР СОМБОР

Кonto	Расходи по наменама	Опис	Планирано	Средства из буџета 01	Средства из сопствених извора 04	Средства из осталих извора	Укупно	Структура (%)
463000	414300	Отпремнине и помоћи	100.000,00	100.000,00	0,00	0,00	100.000,00	0,00
463000	414400	Помоћ у медицинском лечењу запосленог или чланова уже породице и друге помоћи запосленом	200.000,00	200.000,00	0,00	0,00	200.000,00	0,01
463000	415100	Накнаде трошкова за запослене	1.680.000,00	1.680.000,00	0,00	0,00	1.680.000,00	0,06
463000	416100	Награде запосленима и остали посебни расходи	815.000,00	815.000,00	0,00	0,00	815.000,00	0,03
463000	421100	Трошкови платног промета и банкарских услуга	120.000,00	120.000,00	0,00	0,00	120.000,00	0,00
463000	421200	Енергетске услуге	3.500.000,00	3.500.000,00	0,00	0,00	3.500.000,00	0,13
463000	421300	Комуналне услуге	396.000,00	396.000,00	0,00	0,00	396.000,00	0,01
463000	421400	Услуге комуникација	154.000,00	154.000,00	0,00	0,00	154.000,00	0,01
463000	421500	Трошкови осигурања	130.000,00	130.000,00	0,00	0,00	130.000,00	0,00
463000	422100	Трошкови службених путовања у земљи	50.000,00	50.000,00	0,00	0,00	50.000,00	0,00
463000	422200	Трошкови службених путовања у иностранство	1.000,00	1.000,00	0,00	0,00	1.000,00	0,00
463000	422400	Трошкови путовања ученика	1.320.000,00	1.320.000,00	0,00	0,00	1.320.000,00	0,05
463000	423200	Компјутерске услуге	20.000,00	20.000,00	0,00	0,00	20.000,00	0,00
463000	423300	Услуге образовања и усавршавања запослених	50.000,00	50.000,00	0,00	0,00	50.000,00	0,00
463000	423500	Стручне услуге	1.000,00	1.000,00	0,00	0,00	1.000,00	0,00
463000	423700	Репрезентација	70.000,00	70.000,00	0,00	0,00	70.000,00	0,00
463000	423900	Остале опште услуге	600.000,00	600.000,00	0,00	0,00	600.000,00	0,02
463000	424300	Медицинске услуге	17.000,00	17.000,00	0,00	0,00	17.000,00	0,00
463000	424600	Услуге очувања животне средине, науке и геодетске услуге	1.000,00	1.000,00	0,00	0,00	1.000,00	0,00
463000	424900	Остале специјализоване услуге	1.000.000,00	1.000.000,00	0,00	0,00	1.000.000,00	0,04
463000	425100	Текуће поправке и одржавање зграда и објеката	1.200.000,00	1.200.000,00	0,00	0,00	1.200.000,00	0,04
463000	425200	Текуће поправке и одржавање опреме	125.000,00	125.000,00	0,00	0,00	125.000,00	0,00
463000	426100	Административни материјал	120.000,00	120.000,00	0,00	0,00	120.000,00	0,00
463000	426300	Материјали за образовање и усавршавање запослених	50.000,00	50.000,00	0,00	0,00	50.000,00	0,00
463000	426400	Материјали за саобраћај	10.000,00	10.000,00	0,00	0,00	10.000,00	0,00
463000	426600	Материјали за образовање, културу и спорт	75.000,00	75.000,00	0,00	0,00	75.000,00	0,00

## ПЛАН РАСХОДА

За период: 01.01.2021-31.12.2021

463000	426700	Медицински и лабораторијски материјали	1.000,00	1.000,00	0,00	0,00	1.000,00	0,00
463000	426800	Материјали за одржавање хигијене и угоститељство	330.000,00	330.000,00	0,00	0,00	330.000,00	0,01
463000	426900	Материјали за посебне намене	40.000,00	40.000,00	0,00	0,00	40.000,00	0,00
463000	482200	Обавезне таксе	1.000,00	1.000,00	0,00	0,00	1.000,00	0,00
463000	482300	Новчане казне, пенали и камате	1.000,00	1.000,00	0,00	0,00	1.000,00	0,00
463000	511400	Пројектно планирање	50.000,00	50.000,00	0,00	0,00	50.000,00	0,00
463000	512600	Опрема за образовање, науку, културу и спорт	100.000,00	100.000,00	0,00	0,00	100.000,00	0,00
463000	512800	Опрема за јавну безбедност	50.000,00	50.000,00	0,00	0,00	50.000,00	0,00
463000	512900	Опрема за производњу, моторна, непокретна и немоторна опрема	50.000,00	50.000,00	0,00	0,00	50.000,00	0,00
Укупно за konto 463000			12.428.000,00	12.428.000,00	0,00	0,00	12.428.000,00	0,46
Укупно за 5.00.04 ОШ ИВО ЛОЛА РИБАР СОМБОР			12.428.000,00	12.428.000,00	0,00	0,00	12.428.000,00	0,46

## ПЛАН РАСХОДА

За период: 01.01.2021-31.12.2021

## 0 БУЏЕТ ГРАДА СОМБОРА

## 5.00.05 ОШ НИКОЛА ВУКИЋЕВИЋ СОМБОР

Кonto	Расходи по наменама	Опис	Планирано	Средства из буџета 01	Средства из сопствених извора 04	Средства из осталих извора	Укупно	Структура (%)
463000	413100	Накнаде у натури	1.000,00	1.000,00	0,00	0,00	1.000,00	0,00
463000	414300	Отпремнине и помоћи	70.000,00	70.000,00	0,00	0,00	70.000,00	0,00
463000	414400	Помоћ у медицинском лечењу запосленог или чланова уже породице и друге помоћи запосленом	175.000,00	175.000,00	0,00	0,00	175.000,00	0,01
463000	415100	Накнаде трошкова за запослене	2.160.000,00	2.160.000,00	0,00	0,00	2.160.000,00	0,08
463000	416100	Награде запосленима и остали посебни расходи	1.340.000,00	1.340.000,00	0,00	0,00	1.340.000,00	0,05
463000	421100	Трошкови платног промета и банкарских услуга	150.000,00	150.000,00	0,00	0,00	150.000,00	0,01
463000	421200	Енергетске услуге	2.495.000,00	2.495.000,00	0,00	0,00	2.495.000,00	0,09
463000	421300	Комуналне услуге	450.000,00	450.000,00	0,00	0,00	450.000,00	0,02
463000	421400	Услуге комуникација	300.000,00	300.000,00	0,00	0,00	300.000,00	0,01
463000	421500	Трошкови осигурања	110.000,00	110.000,00	0,00	0,00	110.000,00	0,00
463000	422100	Трошкови службених путовања у земљи	150.000,00	150.000,00	0,00	0,00	150.000,00	0,01
463000	422400	Трошкови путовања ученика	2.160.000,00	2.160.000,00	0,00	0,00	2.160.000,00	0,08
463000	423200	Компјутерске услуге	50.000,00	50.000,00	0,00	0,00	50.000,00	0,00
463000	423300	Услуге образовања и усавршавања запослених	150.000,00	150.000,00	0,00	0,00	150.000,00	0,01
463000	423500	Стручне услуге	30.000,00	30.000,00	0,00	0,00	30.000,00	0,00
463000	423700	Репрезентација	100.000,00	100.000,00	0,00	0,00	100.000,00	0,00
463000	423900	Остале опште услуге	450.000,00	450.000,00	0,00	0,00	450.000,00	0,02

## ПЛАН РАСХОДА

За период: 01.01.2021-31.12.2021

463000	424300	Медицинске услуге	20.000,00	20.000,00	0,00	0,00	20.000,00	0,00
463000	424900	Остале специјализоване услуге	1.020.000,00	1.020.000,00	0,00	0,00	1.020.000,00	0,04
463000	425100	Текуће поправке и одржавање зграда и објеката	450.000,00	450.000,00	0,00	0,00	450.000,00	0,02
463000	425200	Текуће поправке и одржавање опреме	150.000,00	150.000,00	0,00	0,00	150.000,00	0,01
463000	426100	Административни материјал	100.000,00	100.000,00	0,00	0,00	100.000,00	0,00
463000	426300	Материјали за образовање и усавршавање запослених	100.000,00	100.000,00	0,00	0,00	100.000,00	0,00
463000	426600	Материјали за образовање, културу и спорт	110.000,00	110.000,00	0,00	0,00	110.000,00	0,00
463000	426800	Материјали за одржавање хигијене и угодност	200.000,00	200.000,00	0,00	0,00	200.000,00	0,01
463000	426900	Материјали за посебне намене	70.000,00	70.000,00	0,00	0,00	70.000,00	0,00
463000	482100	Остали порези	1.000,00	1.000,00	0,00	0,00	1.000,00	0,00
463000	482200	Обавезне таксе	6.000,00	6.000,00	0,00	0,00	6.000,00	0,00
463000	482300	Новчане казне, пенали и камате	1.000,00	1.000,00	0,00	0,00	1.000,00	0,00
463000	483100	Новчане казне и пенали по решењу судова	1.000,00	1.000,00	0,00	0,00	1.000,00	0,00
463000	511400	Пројектно планирање	50.000,00	50.000,00	0,00	0,00	50.000,00	0,00
463000	512600	Опрема за образовање, науку, културу и спорт	100.000,00	100.000,00	0,00	0,00	100.000,00	0,00
<b>Укупно за konto 463000</b>			<b>12.720.000,00</b>	<b>12.720.000,00</b>	<b>0,00</b>	<b>0,00</b>	<b>12.720.000,00</b>	<b>0,47</b>
<b>Укупно за 5.00.05 ОШ НИКОЛА ВУКИЋЕВИЋ СОМБОР</b>			<b>12.720.000,00</b>	<b>12.720.000,00</b>	<b>0,00</b>	<b>0,00</b>	<b>12.720.000,00</b>	<b>0,47</b>

## ПЛАН РАСХОДА

За период: 01.01.2021-31.12.2021

0 БУЏЕТ ГРАДА СОМБОРА  
5.00.06 ОШ АЛЕКСА ШАНТИЋ А. ШАНТИЋ

Кonto	Расходи по наменама	Опис	Планирано	Средства из буџета 01	Средства из сопствених извора 04	Средства из осталих извора	Укупно	Структура (%)
463000	414300	Отпремнине и помоћи	70.000,00	70.000,00	0,00	0,00	70.000,00	0,00
463000	414400	Помоћ у медицинском лечењу запосленог или чланова уже породице и друге помоћи запосленом	100.000,00	100.000,00	0,00	0,00	100.000,00	0,00
463000	415100	Накнаде трошкова за запослене	1.500.000,00	1.500.000,00	0,00	0,00	1.500.000,00	0,06
463000	416100	Награде запосленима и остали посебни расходи	250.000,00	250.000,00	0,00	0,00	250.000,00	0,01
463000	421100	Трошкови платног промета и банкарских услуга	70.000,00	70.000,00	0,00	0,00	70.000,00	0,00
463000	421200	Енергетске услуге	2.920.000,00	2.920.000,00	0,00	0,00	2.920.000,00	0,11
463000	421300	Комуналне услуге	265.000,00	265.000,00	0,00	0,00	265.000,00	0,01
463000	421400	Услуге комуникација	115.000,00	115.000,00	0,00	0,00	115.000,00	0,00
463000	421500	Трошкови осигурања	80.000,00	80.000,00	0,00	0,00	80.000,00	0,00
463000	422100	Трошкови службених путовања у земљи	20.000,00	20.000,00	0,00	0,00	20.000,00	0,00
463000	422400	Трошкови путовања ученика	50.000,00	50.000,00	0,00	0,00	50.000,00	0,00
463000	423100	Административне услуге	1.000,00	1.000,00	0,00	0,00	1.000,00	0,00

## ПЛАН РАСХОДА

За период: 01.01.2021-31.12.2021

463000	423200	Компјутерске услуге	30.000,00	30.000,00	0,00	0,00	30.000,00	0,00
463000	423300	Услуге образовања и усавршавања запослених	100.000,00	100.000,00	0,00	0,00	100.000,00	0,00
463000	423400	Услуге информисања	5.000,00	5.000,00	0,00	0,00	5.000,00	0,00
463000	423500	Стручне услуге	1.000,00	1.000,00	0,00	0,00	1.000,00	0,00
463000	423700	Репрезентација	80.000,00	80.000,00	0,00	0,00	80.000,00	0,00
463000	423900	Остале опште услуге	500.000,00	500.000,00	0,00	0,00	500.000,00	0,02
463000	424300	Медицинске услуге	20.000,00	20.000,00	0,00	0,00	20.000,00	0,00
463000	424600	Услуге очувања животне средине, науке и геодетске услуге	20.000,00	20.000,00	0,00	0,00	20.000,00	0,00
463000	424900	Остале специјализоване услуге	9.000,00	9.000,00	0,00	0,00	9.000,00	0,00
463000	425100	Текуће поправке и одржавање зграда и објеката	800.000,00	800.000,00	0,00	0,00	800.000,00	0,03
463000	425200	Текуће поправке и одржавање опреме	100.000,00	100.000,00	0,00	0,00	100.000,00	0,00
463000	426100	Административни материјал	120.000,00	120.000,00	0,00	0,00	120.000,00	0,00
463000	426300	Материјали за образовање и усавршавање запослених	30.000,00	30.000,00	0,00	0,00	30.000,00	0,00
463000	426400	Материјали за саобраћај	10.000,00	10.000,00	0,00	0,00	10.000,00	0,00
463000	426600	Материјали за образовање, културу и спорт	100.000,00	100.000,00	0,00	0,00	100.000,00	0,00
463000	426800	Материјали за одржавање хигијене и угоститељство	120.000,00	120.000,00	0,00	0,00	120.000,00	0,00
463000	426900	Материјали за посебне намене	250.000,00	250.000,00	0,00	0,00	250.000,00	0,01
463000	482200	Обавезне таксе	10.000,00	10.000,00	0,00	0,00	10.000,00	0,00
463000	482300	Новчане казне, пенали и камате	1.000,00	1.000,00	0,00	0,00	1.000,00	0,00
463000	483100	Новчане казне и пенали по решењу судова	1.000,00	1.000,00	0,00	0,00	1.000,00	0,00
463000	511400	Пројектно планирање	1.000,00	1.000,00	0,00	0,00	1.000,00	0,00
463000	512600	Опрема за образовање, науку, културу и спорт	100.000,00	100.000,00	0,00	0,00	100.000,00	0,00
Укупно за konto		<b>463000</b>	<b>7.849.000,00</b>	<b>7.849.000,00</b>	<b>0,00</b>	<b>0,00</b>	<b>7.849.000,00</b>	<b>0,29</b>
Укупно за		<b>5.00.06 ОШ АЛЕКСА ШАНТИЋ А. ШАНТИЋ</b>	<b>7.849.000,00</b>	<b>7.849.000,00</b>	<b>0,00</b>	<b>0,00</b>	<b>7.849.000,00</b>	<b>0,29</b>

## ПЛАН РАСХОДА

За период: 01.01.2021-31.12.2021

0 БУЏЕТ ГРАДА СОМБОРА

5.00.07 ОШ 22 ОКТОБАР Б. МОНОШТОР

Кonto	Расходи по наменама	Опис	Планирано	Средства из буџета 01	Средства из сопствених извора 04	Средства из осталих извора	Укупно	Структура (%)
463000	413100	Накнаде у натура	1.000,00	1.000,00	0,00	0,00	1.000,00	0,00
463000	414300	Отпремине и помоћи	59.000,00	59.000,00	0,00	0,00	59.000,00	0,00
463000	414400	Помоћ у медицинском лечењу запосленог или чланова уже породице и друге помоћи запосленом	85.000,00	85.000,00	0,00	0,00	85.000,00	0,00
463000	415100	Накнаде трошкова за запослене	1.600.000,00	1.600.000,00	0,00	0,00	1.600.000,00	0,06

## ПЛАН РАСХОДА

За период: 01.01.2021-31.12.2021

463000	416100	Награде запосленима и остали посебни расходи	1.400.000,00	1.400.000,00	0,00	0,00	1.400.000,00	0,05
463000	421100	Трошкови платног промета и банкарских услуга	70.000,00	70.000,00	0,00	0,00	70.000,00	0,00
463000	421200	Енергетске услуге	2.800.000,00	2.800.000,00	0,00	0,00	2.800.000,00	0,10
463000	421300	Комуналне услуге	200.000,00	200.000,00	0,00	0,00	200.000,00	0,01
463000	421400	Услуге комуникација	80.000,00	80.000,00	0,00	0,00	80.000,00	0,00
463000	421500	Трошкови осигурања	60.000,00	60.000,00	0,00	0,00	60.000,00	0,00
463000	422100	Трошкови службених путовања у земљи	59.000,00	59.000,00	0,00	0,00	59.000,00	0,00
463000	422400	Трошкови путовања ученика	43.000,00	43.000,00	0,00	0,00	43.000,00	0,00
463000	423200	Компјутерске услуге	43.000,00	43.000,00	0,00	0,00	43.000,00	0,00
463000	423300	Услуге образовања и усавршавања запослених	68.000,00	68.000,00	0,00	0,00	68.000,00	0,00
463000	423700	Репрезентација	76.000,00	76.000,00	0,00	0,00	76.000,00	0,00
463000	423900	Остале опште услуге	300.000,00	300.000,00	0,00	0,00	300.000,00	0,01
463000	424300	Медицинске услуге	40.000,00	40.000,00	0,00	0,00	40.000,00	0,00
463000	425100	Текуће поправке и одржавање зграда и објеката	600.000,00	600.000,00	0,00	0,00	600.000,00	0,02
463000	425200	Текуће поправке и одржавање опреме	150.000,00	150.000,00	0,00	0,00	150.000,00	0,01
463000	426100	Административни материјал	80.000,00	80.000,00	0,00	0,00	80.000,00	0,00
463000	426300	Материјали за образовање и усавршавање запослених	100.000,00	100.000,00	0,00	0,00	100.000,00	0,00
463000	426400	Материјали за саобраћај	20.000,00	20.000,00	0,00	0,00	20.000,00	0,00
463000	426600	Материјали за образовање, културу и спорт	90.000,00	90.000,00	0,00	0,00	90.000,00	0,00
463000	426800	Материјали за одржавање хигијене и угоститељство	170.000,00	170.000,00	0,00	0,00	170.000,00	0,01
463000	426900	Материјали за посебне намене	30.000,00	30.000,00	0,00	0,00	30.000,00	0,00
463000	511400	Пројектно планирање	1.000,00	1.000,00	0,00	0,00	1.000,00	0,00
463000	512600	Опрема за образовање, науку, културу и спорт	100.000,00	100.000,00	0,00	0,00	100.000,00	0,00
Укупно за konto 463000			8.325.000,00	8.325.000,00	0,00	0,00	8.325.000,00	0,31
Укупно за 5.00.07 ОШ 22 ОКТОБАР Б. МОНОШТОР			8.325.000,00	8.325.000,00	0,00	0,00	8.325.000,00	0,31

## ПЛАН РАСХОДА

За период: 01.01.2021-31.12.2021

0 БУЏЕТ ГРАДА СОМБОРА

5.00.08 ОШ МОША ПИЈАДЕ Б. БРЕГ

Кonto	Расходи по наменама	Опис	Планирано	Средства из буџета 01	Средства из сопствених извора 04	Средства из осталих извора	Укупно	Структура (%)
463000	413100	Накнаде у натури	150.000,00	150.000,00	0,00	0,00	150.000,00	0,01
463000	414300	Отпремине и помоћи	70.000,00	70.000,00	0,00	0,00	70.000,00	0,00



## ПЛАН РАСХОДА

За период: 01.01.2021-31.12.2021

463000	414400	Помоћ у медицинском лечењу запосленог или чланова уже породице и друге помоћи запосленом	100.000,00	100.000,00	0,00	0,00	100.000,00	0,00
463000	415100	Накнаде трошкова за запослене	1.700.000,00	1.700.000,00	0,00	0,00	1.700.000,00	0,06
463000	416100	Награде запосленима и остали посебни расходи	529.000,00	529.000,00	0,00	0,00	529.000,00	0,02
463000	421100	Трошкови платног промета и банкарских услуга	50.000,00	50.000,00	0,00	0,00	50.000,00	0,00
463000	421200	Енергетске услуге	800.000,00	800.000,00	0,00	0,00	800.000,00	0,03
463000	421300	Комуналне услуге	215.000,00	215.000,00	0,00	0,00	215.000,00	0,01
463000	421400	Услуге комуникација	50.000,00	50.000,00	0,00	0,00	50.000,00	0,00
463000	421500	Трошкови осигурања	20.000,00	20.000,00	0,00	0,00	20.000,00	0,00
463000	422100	Трошкови службених путовања у земљи	50.000,00	50.000,00	0,00	0,00	50.000,00	0,00
463000	422400	Трошкови путовања ученика	10.000,00	10.000,00	0,00	0,00	10.000,00	0,00
463000	423200	Компјутерске услуге	40.000,00	40.000,00	0,00	0,00	40.000,00	0,00
463000	423300	Услуге образовања и усавршавања запослених	80.000,00	80.000,00	0,00	0,00	80.000,00	0,00
463000	423400	Услуге информисања	1.000,00	1.000,00	0,00	0,00	1.000,00	0,00
463000	423700	Репрезентација	50.000,00	50.000,00	0,00	0,00	50.000,00	0,00
463000	423900	Остале опште услуге	270.000,00	270.000,00	0,00	0,00	270.000,00	0,01
463000	424300	Медицинске услуге	25.000,00	25.000,00	0,00	0,00	25.000,00	0,00
463000	424600	Услуге очувања животне средине, науке и геодетске услуге	1.000,00	1.000,00	0,00	0,00	1.000,00	0,00
463000	424900	Остале специјализоване услуге	1.000,00	1.000,00	0,00	0,00	1.000,00	0,00
463000	425100	Текуће поправке и одржавање зграда и објеката	500.000,00	500.000,00	0,00	0,00	500.000,00	0,02
463000	425200	Текуће поправке и одржавање опреме	100.000,00	100.000,00	0,00	0,00	100.000,00	0,00
463000	426100	Административни материјал	50.000,00	50.000,00	0,00	0,00	50.000,00	0,00
463000	426300	Материјали за образовање и усавршавање запослених	5.000,00	5.000,00	0,00	0,00	5.000,00	0,00
463000	426400	Материјали за саобраћај	10.000,00	10.000,00	0,00	0,00	10.000,00	0,00
463000	426600	Материјали за образовање, културу и спорт	45.000,00	45.000,00	0,00	0,00	45.000,00	0,00
463000	426800	Материјали за одржавање хигијене и угоститељство	150.000,00	150.000,00	0,00	0,00	150.000,00	0,01
463000	426900	Материјали за посебне намене	20.000,00	20.000,00	0,00	0,00	20.000,00	0,00
463000	482200	Обавезне таксе	5.000,00	5.000,00	0,00	0,00	5.000,00	0,00
463000	512200	Административна опрема	10.000,00	10.000,00	0,00	0,00	10.000,00	0,00
463000	512600	Опрема за образовање, науку, културу и спорт	20.000,00	20.000,00	0,00	0,00	20.000,00	0,00
463000	512800	Опрема за јавну безбедност	60.000,00	60.000,00	0,00	0,00	60.000,00	0,00
463000	512900	Опрема за производњу, моторна, непокретна и немоторна опрема	40.000,00	40.000,00	0,00	0,00	40.000,00	0,00
<b>Укупно за konto 463000</b>			<b>5.227.000,00</b>	<b>5.227.000,00</b>	<b>0,00</b>	<b>0,00</b>	<b>5.227.000,00</b>	<b>0,19</b>
<b>Укупно за 5.00.08 ОПШ МОША ПИЈАДЕ Б. БРЕГ</b>			<b>5.227.000,00</b>	<b>5.227.000,00</b>	<b>0,00</b>	<b>0,00</b>	<b>5.227.000,00</b>	<b>0,19</b>

## ПЛАН РАСХОДА

За период: 01.01.2021-31.12.2021

0 БУЏЕТ ГРАДА СОМБОРА  
5.00.09 ОШ ЛАЗА КОСТИЋ ГАКОВО

Кonto	Расходи по наменама	Опис	Планирано	Средства из буџета 01	Средства из сопствених извора 04	Средства из осталих извора	Укупно	Структура (%)
463000	414300	Отпремнине и помоћи	70.000,00	70.000,00	0,00	0,00	70.000,00	0,00
463000	414400	Помоћ у медицинском лечењу запосленог или чланова уже породице и друге помоћи запосленом	100.000,00	100.000,00	0,00	0,00	100.000,00	0,00
463000	415100	Накнаде трошкова за запослене	1.700.000,00	1.700.000,00	0,00	0,00	1.700.000,00	0,06
463000	416100	Награде запосленима и остали посебни расходи	230.000,00	230.000,00	0,00	0,00	230.000,00	0,01
463000	421100	Трошкови платног промета и банкарских услуга	60.000,00	60.000,00	0,00	0,00	60.000,00	0,00
463000	421200	Енергетске услуге	1.300.000,00	1.300.000,00	0,00	0,00	1.300.000,00	0,05
463000	421300	Комуналне услуге	210.000,00	210.000,00	0,00	0,00	210.000,00	0,01
463000	421400	Услуге комуникација	90.000,00	90.000,00	0,00	0,00	90.000,00	0,00
463000	421500	Трошкови осигурања	20.000,00	20.000,00	0,00	0,00	20.000,00	0,00
463000	422100	Трошкови службених путовања у земљи	50.000,00	50.000,00	0,00	0,00	50.000,00	0,00
463000	422400	Трошкови путовања ученика	500.000,00	500.000,00	0,00	0,00	500.000,00	0,02
463000	423200	Компјутерске услуге	50.000,00	50.000,00	0,00	0,00	50.000,00	0,00
463000	423300	Услуге образовања и усавршавања запослених	110.000,00	110.000,00	0,00	0,00	110.000,00	0,00
463000	423400	Услуге информисања	50.000,00	50.000,00	0,00	0,00	50.000,00	0,00
463000	423500	Стручне услуге	10.000,00	10.000,00	0,00	0,00	10.000,00	0,00
463000	423700	Репрезентација	130.000,00	130.000,00	0,00	0,00	130.000,00	0,00
463000	423900	Остале опште услуге	350.000,00	350.000,00	0,00	0,00	350.000,00	0,01
463000	424300	Медицинске услуге	10.000,00	10.000,00	0,00	0,00	10.000,00	0,00
463000	425100	Текуће поправке и одржавање зграда и објеката	640.000,00	640.000,00	0,00	0,00	640.000,00	0,02
463000	425200	Текуће поправке и одржавање опреме	100.000,00	100.000,00	0,00	0,00	100.000,00	0,00
463000	426100	Административни материјал	90.000,00	90.000,00	0,00	0,00	90.000,00	0,00
463000	426300	Материјали за образовање и усавршавање запослених	90.000,00	90.000,00	0,00	0,00	90.000,00	0,00
463000	426400	Материјали за саобраћај	40.000,00	40.000,00	0,00	0,00	40.000,00	0,00
463000	426600	Материјали за образовање, културу и спорт	90.000,00	90.000,00	0,00	0,00	90.000,00	0,00
463000	426800	Материјали за одржавање хигијене и угоститељство	200.000,00	200.000,00	0,00	0,00	200.000,00	0,01
463000	426900	Материјали за посебне намене	60.000,00	60.000,00	0,00	0,00	60.000,00	0,00
463000	482200	Обавезне таксе	10.000,00	10.000,00	0,00	0,00	10.000,00	0,00
463000	483100	Новчане казне и пенали по решењу судова	10.000,00	10.000,00	0,00	0,00	10.000,00	0,00
463000	512600	Опрема за образовање, науку, културу и спорт	80.000,00	80.000,00	0,00	0,00	80.000,00	0,00
Укупно за konto		463000	6.450.000,00	6.450.000,00	0,00	0,00	6.450.000,00	0,24
Укупно за 5.00.09		ОШ ЛАЗА КОСТИЋ ГАКОВО	6.450.000,00	6.450.000,00	0,00	0,00	6.450.000,00	0,24

**ПЛАН РАСХОДА**  
За период: 01.01.2021-31.12.2021

**0 БУЏЕТ ГРАДА СОМБОРА**  
**5.00.10 ОШ ПЕТЕФИ ШАНДОР ДОРОСЛОВО**

Кonto	Расходи по наменама	Опис	Планирано	Средства из буџета 01	Средства из сопствених извора 04	Средства из осталих извора	Укупно	Структура (%)
463000	413100	Накнаде у натури	1.000,00	1.000,00	0,00	0,00	1.000,00	0,00
463000	414300	Отпремнине и помоћи	70.000,00	70.000,00	0,00	0,00	70.000,00	0,00
463000	414400	Помоћ у медицинском лечењу запосленог или чланова уже породице и друге помоћи запосленом	100.000,00	100.000,00	0,00	0,00	100.000,00	0,00
463000	415100	Накнаде трошкова за запослене	2.200.000,00	2.200.000,00	0,00	0,00	2.200.000,00	0,08
463000	416100	Награде запосленима и остали посебни расходи	260.000,00	260.000,00	0,00	0,00	260.000,00	0,01
463000	421100	Трошкови платног промета и банкарских услуга	80.000,00	80.000,00	0,00	0,00	80.000,00	0,00
463000	421200	Енергетске услуге	1.220.000,00	1.220.000,00	0,00	0,00	1.220.000,00	0,05
463000	421300	Комуналне услуге	185.000,00	185.000,00	0,00	0,00	185.000,00	0,01
463000	421400	Услуге комуникација	90.000,00	90.000,00	0,00	0,00	90.000,00	0,00
463000	421500	Трошкови осигурања	30.000,00	30.000,00	0,00	0,00	30.000,00	0,00
463000	422100	Трошкови службених путовања у земљи	100.000,00	100.000,00	0,00	0,00	100.000,00	0,00
463000	422400	Трошкови путовања ученика	1.000,00	1.000,00	0,00	0,00	1.000,00	0,00
463000	423200	Компјутерске услуге	70.000,00	70.000,00	0,00	0,00	70.000,00	0,00
463000	423300	Услуге образовања и усавршавања запослених	100.000,00	100.000,00	0,00	0,00	100.000,00	0,00
463000	423400	Услуге информисања	1.000,00	1.000,00	0,00	0,00	1.000,00	0,00
463000	423500	Стручне услуге	1.000,00	1.000,00	0,00	0,00	1.000,00	0,00
463000	423700	Репрезентација	100.000,00	100.000,00	0,00	0,00	100.000,00	0,00
463000	423900	Остале опште услуге	275.000,00	275.000,00	0,00	0,00	275.000,00	0,01
463000	424300	Медицинске услуге	10.000,00	10.000,00	0,00	0,00	10.000,00	0,00
463000	425100	Текуће поправке и одржавање зграда и објеката	600.000,00	600.000,00	0,00	0,00	600.000,00	0,02
463000	425200	Текуће поправке и одржавање опреме	100.000,00	100.000,00	0,00	0,00	100.000,00	0,00
463000	426100	Административни материјал	70.000,00	70.000,00	0,00	0,00	70.000,00	0,00
463000	426300	Материјали за образовање и усавршавање запослених	70.000,00	70.000,00	0,00	0,00	70.000,00	0,00
463000	426400	Материјали за саобраћај	40.000,00	40.000,00	0,00	0,00	40.000,00	0,00
463000	426600	Материјали за образовање, културу и спорт	85.000,00	85.000,00	0,00	0,00	85.000,00	0,00
463000	426800	Материјали за одржавање хигијене и угоститељство	100.000,00	100.000,00	0,00	0,00	100.000,00	0,00
463000	426900	Материјали за посебне намене	80.000,00	80.000,00	0,00	0,00	80.000,00	0,00
463000	482300	Новчане казне, пенали и камате	5.000,00	5.000,00	0,00	0,00	5.000,00	0,00
463000	483100	Новчане казне и пенали по решењу судова	5.000,00	5.000,00	0,00	0,00	5.000,00	0,00
463000	511400	Пројектно планирање	1.000,00	1.000,00	0,00	0,00	1.000,00	0,00
463000	512200	Административна опрема	1.000,00	1.000,00	0,00	0,00	1.000,00	0,00
463000	512600	Опрема за образовање, науку, културу и спорт	1.000,00	1.000,00	0,00	0,00	1.000,00	0,00
<b>Укупно за konto</b>	<b>463000</b>		<b>6.052.000,00</b>	<b>6.052.000,00</b>	<b>0,00</b>	<b>0,00</b>	<b>6.052.000,00</b>	<b>0,23</b>
<b>Укупно за</b>	<b>5.00.10</b>	<b>ОШ ПЕТЕФИ ШАНДОР ДОРОСЛОВО</b>	<b>6.052.000,00</b>	<b>6.052.000,00</b>	<b>0,00</b>	<b>0,00</b>	<b>6.052.000,00</b>	<b>0,23</b>

## ПЛАН РАСХОДА

За период: 01.01.2021-31.12.2021

0 БУЏЕТ ГРАДА СОМБОРА  
5.00.11 ОШ БРАТСТВО ЈЕДИНСТВО БЕЗДАН

Кonto	Расходи по наменама	Опис	Планирано	Средства из буџета 01	Средства из сопствених извора 04	Средства из осталих извора	Укупно	Структура (%)
463000	414300	Отпремнине и помоћи	70.000,00	70.000,00	0,00	0,00	70.000,00	0,00
463000	414400	Помоћ у медицинском лечењу запосленог или чланова уже породице и друге помоћи запосленом	120.000,00	120.000,00	0,00	0,00	120.000,00	0,00
463000	415100	Накнаде трошкова за запослене	1.800.000,00	1.800.000,00	0,00	0,00	1.800.000,00	0,07
463000	416100	Награде запосленима и остали посебни расходи	600.000,00	600.000,00	0,00	0,00	600.000,00	0,02
463000	421100	Трошкови платног промета и банкарских услуга	80.000,00	80.000,00	0,00	0,00	80.000,00	0,00
463000	421200	Енергетске услуге	3.955.000,00	3.955.000,00	0,00	0,00	3.955.000,00	0,15
463000	421300	Комуналне услуге	500.000,00	500.000,00	0,00	0,00	500.000,00	0,02
463000	421400	Услуге комуникација	90.000,00	90.000,00	0,00	0,00	90.000,00	0,00
463000	421500	Трошкови осигурања	40.000,00	40.000,00	0,00	0,00	40.000,00	0,00
463000	422100	Трошкови службених путовања у земљи	80.000,00	80.000,00	0,00	0,00	80.000,00	0,00
463000	422400	Трошкови путовања ученика	30.000,00	30.000,00	0,00	0,00	30.000,00	0,00
463000	422900	Остали трошкови транспорта	1.000,00	1.000,00	0,00	0,00	1.000,00	0,00
463000	423200	Компјутерске услуге	6.000,00	6.000,00	0,00	0,00	6.000,00	0,00
463000	423300	Услуге образовања и усавршавања запослених	100.000,00	100.000,00	0,00	0,00	100.000,00	0,00
463000	423400	Услуге информисања	6.000,00	6.000,00	0,00	0,00	6.000,00	0,00
463000	423700	Репрезентација	70.000,00	70.000,00	0,00	0,00	70.000,00	0,00
463000	423900	Остале опште услуге	560.000,00	560.000,00	0,00	0,00	560.000,00	0,02
463000	424300	Медицинске услуге	10.000,00	10.000,00	0,00	0,00	10.000,00	0,00
463000	425100	Текуће поправке и одржавање зграда и објеката	700.000,00	700.000,00	0,00	0,00	700.000,00	0,03
463000	425200	Текуће поправке и одржавање опреме	100.000,00	100.000,00	0,00	0,00	100.000,00	0,00
463000	426100	Административни материјал	70.000,00	70.000,00	0,00	0,00	70.000,00	0,00
463000	426300	Материјали за образовање и усавршавање запослених	90.000,00	90.000,00	0,00	0,00	90.000,00	0,00
463000	426400	Материјали за саобраћај	10.000,00	10.000,00	0,00	0,00	10.000,00	0,00
463000	426600	Материјали за образовање, културу и спорт	60.000,00	60.000,00	0,00	0,00	60.000,00	0,00
463000	426800	Материјали за одржавање хигијене и угоститељство	100.000,00	100.000,00	0,00	0,00	100.000,00	0,00
463000	426900	Материјали за посебне намене	10.000,00	10.000,00	0,00	0,00	10.000,00	0,00
463000	482100	Остали порези	5.000,00	5.000,00	0,00	0,00	5.000,00	0,00
463000	482200	Обавезне таксе	20.000,00	20.000,00	0,00	0,00	20.000,00	0,00
463000	511400	Пројектно планирање	1.000,00	1.000,00	0,00	0,00	1.000,00	0,00
463000	512200	Административна опрема	40.000,00	40.000,00	0,00	0,00	40.000,00	0,00
463000	512600	Опрема за образовање, науку, културу и спорт	60.000,00	60.000,00	0,00	0,00	60.000,00	0,00
Укупно за konto 463000			<b>9.384.000,00</b>	<b>9.384.000,00</b>	<b>0,00</b>	<b>0,00</b>	<b>9.384.000,00</b>	<b>0,35</b>
Укупно за 5.00.11 ОШ БРАТСТВО ЈЕДИНСТВО БЕЗДАН			<b>9.384.000,00</b>	<b>9.384.000,00</b>	<b>0,00</b>	<b>0,00</b>	<b>9.384.000,00</b>	<b>0,35</b>

## ПЛАН РАСХОДА

За период: 01.01.2021-31.12.2021

0 БУЏЕТ ГРАДА СОМБОРА  
5.00.12 ОШ НИКОЛА ТЕСЛА КЉАЈИЋЕВО

Кonto	Расходи по наменама	Опис	Планирано	Средства из буџета 01	Средства из сопствених извора 04	Средства из осталих извора	Укупно	Структура (%)
463000	414300	Отпремнине и помоћи	1.000,00	1.000,00	0,00	0,00	1.000,00	0,00
463000	414400	Помоћ у медицинском лечењу запосленог или чланова уже породице и друге помоћи запосленом	1.000,00	1.000,00	0,00	0,00	1.000,00	0,00
463000	415100	Накнаде трошкова за запослене	2.150.000,00	2.150.000,00	0,00	0,00	2.150.000,00	0,08
463000	416100	Награде запосленима и остали посебни расходи	950.000,00	950.000,00	0,00	0,00	950.000,00	0,04
463000	421100	Трошкови платног промета и банкарских услуга	100.000,00	100.000,00	0,00	0,00	100.000,00	0,00
463000	421200	Енергетске услуге	2.500.000,00	2.500.000,00	0,00	0,00	2.500.000,00	0,09
463000	421300	Комуналне услуге	390.000,00	390.000,00	0,00	0,00	390.000,00	0,01
463000	421400	Услуге комуникација	150.000,00	150.000,00	0,00	0,00	150.000,00	0,01
463000	421500	Трошкови осигурања	30.000,00	30.000,00	0,00	0,00	30.000,00	0,00
463000	422100	Трошкови службених путовања у земљи	100.000,00	100.000,00	0,00	0,00	100.000,00	0,00
463000	422400	Трошкови путовања ученика	900.000,00	900.000,00	0,00	0,00	900.000,00	0,03
463000	423200	Компјутерске услуге	40.000,00	40.000,00	0,00	0,00	40.000,00	0,00
463000	423300	Услуге образовања и усавршавања запослених	100.000,00	100.000,00	0,00	0,00	100.000,00	0,00
463000	423500	Стручне услуге	5.000,00	5.000,00	0,00	0,00	5.000,00	0,00
463000	423700	Репрезентација	120.000,00	120.000,00	0,00	0,00	120.000,00	0,00
463000	423900	Остале опште услуге	550.000,00	550.000,00	0,00	0,00	550.000,00	0,02
463000	424300	Медицинске услуге	15.000,00	15.000,00	0,00	0,00	15.000,00	0,00
463000	425100	Текуће поправке и одржавање зграда и објеката	1.600.000,00	1.600.000,00	0,00	0,00	1.600.000,00	0,06
463000	425200	Текуће поправке и одржавање опреме	200.000,00	200.000,00	0,00	0,00	200.000,00	0,01
463000	426100	Административни материјал	160.000,00	160.000,00	0,00	0,00	160.000,00	0,01
463000	426300	Материјали за образовање и усавршавање запослених	90.000,00	90.000,00	0,00	0,00	90.000,00	0,00
463000	426400	Материјали за саобраћај	25.000,00	25.000,00	0,00	0,00	25.000,00	0,00
463000	426600	Материјали за образовање, културу и спорт	130.000,00	130.000,00	0,00	0,00	130.000,00	0,00
463000	426800	Материјали за одржавање хигијене и угоститељство	280.000,00	280.000,00	0,00	0,00	280.000,00	0,01
463000	426900	Материјали за посебне намене	250.000,00	250.000,00	0,00	0,00	250.000,00	0,01
463000	483100	Новчане казне и пенали по решењу судова	5.000,00	5.000,00	0,00	0,00	5.000,00	0,00
463000	511300	Капитално одржавање зграда и објеката	1.250.000,00	1.250.000,00	0,00	0,00	1.250.000,00	0,05
463000	511400	Пројектно планирање	261.000,00	261.000,00	0,00	0,00	261.000,00	0,01
463000	512600	Опрема за образовање, науку, културу и спорт	100.000,00	100.000,00	0,00	0,00	100.000,00	0,00
Укупно за konto 463000			12.453.000,00	12.453.000,00	0,00	0,00	12.453.000,00	0,46
Укупно за 5.00.12 ОШ НИКОЛА ТЕСЛА КЉАЈИЋЕВО			12.453.000,00	12.453.000,00	0,00	0,00	12.453.000,00	0,46

## ПЛАН РАСХОДА

За период: 01.01.2021-31.12.2021

0 БУЏЕТ ГРАДА СОМБОРА  
5.00.13 ОШ ОГЊЕН ПРИЦА КОЛУТ

Кonto	Расходи по наменама	Опис	Планирано	Средства из буџета 01	Средства из сопствених извора 04	Средства из осталих извора	Укупно	Структура (%)
463000	413100	Накнаде у натури	260.000,00	260.000,00	0,00	0,00	260.000,00	0,01
463000	414300	Отпремнине и помоћи	59.000,00	59.000,00	0,00	0,00	59.000,00	0,00
463000	414400	Помоћ у медицинском лечењу запосленог или чланова уже породице и друге помоћи запосленом	80.000,00	80.000,00	0,00	0,00	80.000,00	0,00
463000	415100	Накнаде трошкова за запослене	1.250.000,00	1.250.000,00	0,00	0,00	1.250.000,00	0,05
463000	416100	Награде запосленима и остали посебни расходи	300.000,00	300.000,00	0,00	0,00	300.000,00	0,01
463000	421100	Трошкови платног промета и банкарских услуга	50.000,00	50.000,00	0,00	0,00	50.000,00	0,00
463000	421200	Енергетске услуге	1.800.000,00	1.800.000,00	0,00	0,00	1.800.000,00	0,07
463000	421300	Комуналне услуге	100.000,00	100.000,00	0,00	0,00	100.000,00	0,00
463000	421400	Услуге комуникација	80.000,00	80.000,00	0,00	0,00	80.000,00	0,00
463000	421500	Трошкови осигурања	60.000,00	60.000,00	0,00	0,00	60.000,00	0,00
463000	422100	Трошкови службених путовања у земљи	59.000,00	59.000,00	0,00	0,00	59.000,00	0,00
463000	422400	Трошкови путовања ученика	30.000,00	30.000,00	0,00	0,00	30.000,00	0,00
463000	423200	Компјутерске услуге	40.000,00	40.000,00	0,00	0,00	40.000,00	0,00
463000	423300	Услуге образовања и усавршавања запослених	51.000,00	51.000,00	0,00	0,00	51.000,00	0,00
463000	423700	Репрезентација	80.000,00	80.000,00	0,00	0,00	80.000,00	0,00
463000	423900	Остале опште услуге	255.000,00	255.000,00	0,00	0,00	255.000,00	0,01
463000	424300	Медицинске услуге	42.000,00	42.000,00	0,00	0,00	42.000,00	0,00
463000	425100	Текуће поправке и одржавање зграда и објеката	900.000,00	900.000,00	0,00	0,00	900.000,00	0,03
463000	425200	Текуће поправке и одржавање опреме	150.000,00	150.000,00	0,00	0,00	150.000,00	0,01
463000	426100	Административни материјал	70.000,00	70.000,00	0,00	0,00	70.000,00	0,00
463000	426300	Материјали за образовање и усавршавање запослених	50.000,00	50.000,00	0,00	0,00	50.000,00	0,00
463000	426400	Материјали за саобраћај	20.000,00	20.000,00	0,00	0,00	20.000,00	0,00
463000	426600	Материјали за образовање, културу и спорт	70.000,00	70.000,00	0,00	0,00	70.000,00	0,00
463000	426800	Материјали за одржавање хигијене и угоститељство	130.000,00	130.000,00	0,00	0,00	130.000,00	0,00
463000	426900	Материјали за посебне намене	40.000,00	40.000,00	0,00	0,00	40.000,00	0,00
463000	482200	Обавезне таксе	12.000,00	12.000,00	0,00	0,00	12.000,00	0,00
463000	512600	Опрема за образовање, науку, културу и спорт	50.000,00	50.000,00	0,00	0,00	50.000,00	0,00
Укупно за konto 463000			6.088.000,00	6.088.000,00	0,00	0,00	6.088.000,00	0,23
Укупно за 5.00.13 ОШ ОГЊЕН ПРИЦА КОЛУТ			6.088.000,00	6.088.000,00	0,00	0,00	6.088.000,00	0,23

**ПЛАН РАСХОДА**  
За период: 01.01.2021-31.12.2021

**0 БУЏЕТ ГРАДА СОМБОРА**  
**5.00.14 ОШ ПЕТАР КОЧИЋ РИБИЦА**

Кonto	Расходи по наменама	Опис	Планирано	Средства из буџета 01	Средства из сопствених извора 04	Средства из осталих извора	Укупно	Структура (%)
463000	413100	Накнаде у натури	300.000,00	300.000,00	0,00	0,00	300.000,00	0,01
463000	414300	Отпремнине и помоћи	70.000,00	70.000,00	0,00	0,00	70.000,00	0,00
463000	414400	Помоћ у медицинском лечењу запосленог или чланова уже породице и друге помоћи запосленом	100.000,00	100.000,00	0,00	0,00	100.000,00	0,00
463000	415100	Накнаде трошкова за запослене	1.800.000,00	1.800.000,00	0,00	0,00	1.800.000,00	0,07
463000	416100	Награде запосленима и остали посебни расходи	200.000,00	200.000,00	0,00	0,00	200.000,00	0,01
463000	421100	Трошкови платног промета и банкарских услуга	60.000,00	60.000,00	0,00	0,00	60.000,00	0,00
463000	421200	Енергетске услуге	3.100.000,00	3.100.000,00	0,00	0,00	3.100.000,00	0,12
463000	421300	Комуналне услуге	330.000,00	330.000,00	0,00	0,00	330.000,00	0,01
463000	421400	Услуге комуникација	70.000,00	70.000,00	0,00	0,00	70.000,00	0,00
463000	421500	Трошкови осигурања	60.000,00	60.000,00	0,00	0,00	60.000,00	0,00
463000	422100	Трошкови службених путовања у земљи	70.000,00	70.000,00	0,00	0,00	70.000,00	0,00
463000	422400	Трошкови путовања ученика	70.000,00	70.000,00	0,00	0,00	70.000,00	0,00
463000	423200	Компјутерске услуге	30.000,00	30.000,00	0,00	0,00	30.000,00	0,00
463000	423300	Услуге образовања и усавршавања запослених	100.000,00	100.000,00	0,00	0,00	100.000,00	0,00
463000	423500	Стручне услуге	1.000,00	1.000,00	0,00	0,00	1.000,00	0,00
463000	423700	Репрезентација	80.000,00	80.000,00	0,00	0,00	80.000,00	0,00
463000	423900	Остале опште услуге	300.000,00	300.000,00	0,00	0,00	300.000,00	0,01
463000	424300	Медицинске услуге	10.000,00	10.000,00	0,00	0,00	10.000,00	0,00
463000	424600	Услуге очувања животне средине, науке и геодетске услуге	5.000,00	5.000,00	0,00	0,00	5.000,00	0,00
463000	424900	Остале специјализоване услуге	5.000,00	5.000,00	0,00	0,00	5.000,00	0,00
463000	425100	Текуће поправке и одржавање зграда и објеката	1.150.000,00	1.150.000,00	0,00	0,00	1.150.000,00	0,04
463000	425200	Текуће поправке и одржавање опреме	100.000,00	100.000,00	0,00	0,00	100.000,00	0,00
463000	426100	Административни материјал	80.000,00	80.000,00	0,00	0,00	80.000,00	0,00
463000	426300	Материјали за образовање и усавршавање запослених	70.000,00	70.000,00	0,00	0,00	70.000,00	0,00
463000	426400	Материјали за саобраћај	15.000,00	15.000,00	0,00	0,00	15.000,00	0,00
463000	426600	Материјали за образовање, културу и спорт	110.000,00	110.000,00	0,00	0,00	110.000,00	0,00
463000	426800	Материјали за одржавање хигијене и угоститељство	120.000,00	120.000,00	0,00	0,00	120.000,00	0,00
463000	426900	Материјали за посебне намене	80.000,00	80.000,00	0,00	0,00	80.000,00	0,00
463000	482200	Обавезне таксе	10.000,00	10.000,00	0,00	0,00	10.000,00	0,00

## ПЛАН РАСХОДА

За период: 01.01.2021-31.12.2021

463000	511400	Пројектно планирање	1.000,00	1.000,00	0,00	0,00	1.000,00	0,00
463000	512600	Опрема за образовање, науку, културу и спорт	80.000,00	80.000,00	0,00	0,00	80.000,00	0,00
Укупно за konto 463000			8.577.000,00	8.577.000,00	0,00	0,00	8.577.000,00	0,32
Укупно за 5.00.14 ОШ ПЕТАР КОЧИЋ РИЉИЦА			8.577.000,00	8.577.000,00	0,00	0,00	8.577.000,00	0,32

## ПЛАН РАСХОДА

За период: 01.01.2021-31.12.2021

0 БУЏЕТ ГРАДА СОМБОРА  
5.00.15 ОШ БРАТСТВО ЈЕДИНСТВО СВ. МИЛЕТИЋ

Кonto	Расходи по наменама	Опис	Планирано	Средства из буџета 01	Средства из сопствених извора 04	Средства из осталих извора	Укупно	Структура (%)
463000	413100	Накнаде у натури	100.000,00	100.000,00	0,00	0,00	100.000,00	0,00
463000	414300	Отпремнине и помоћи	30.000,00	30.000,00	0,00	0,00	30.000,00	0,00
463000	414400	Помоћ у медицинском лечењу запосленог или чланова уже породице и друге помоћи запосленом	50.000,00	50.000,00	0,00	0,00	50.000,00	0,00
463000	415100	Накнаде трошкова за запослене	2.550.000,00	2.550.000,00	0,00	0,00	2.550.000,00	0,09
463000	416100	Награде запосленима и остали посебни расходи	500.000,00	500.000,00	0,00	0,00	500.000,00	0,02
463000	421100	Трошкови платног промета и банкарских услуга	70.000,00	70.000,00	0,00	0,00	70.000,00	0,00
463000	421200	Енергетске услуге	3.800.000,00	3.800.000,00	0,00	0,00	3.800.000,00	0,14
463000	421300	Комуналне услуге	170.000,00	170.000,00	0,00	0,00	170.000,00	0,01
463000	421400	Услуге комуникација	100.000,00	100.000,00	0,00	0,00	100.000,00	0,00
463000	421500	Трошкови осигурања	55.000,00	55.000,00	0,00	0,00	55.000,00	0,00
463000	422100	Трошкови службених путовања у земљи	50.000,00	50.000,00	0,00	0,00	50.000,00	0,00
463000	422200	Трошкови службених путовања у иностранство	1.000,00	1.000,00	0,00	0,00	1.000,00	0,00
463000	422300	Трошкови путовања у оквиру редовног рада	10.000,00	10.000,00	0,00	0,00	10.000,00	0,00
463000	422400	Трошкови путовања ученика	70.000,00	70.000,00	0,00	0,00	70.000,00	0,00
463000	423200	Компјутерске услуге	24.000,00	24.000,00	0,00	0,00	24.000,00	0,00
463000	423300	Услуге образовања и усавршавања запослених	100.000,00	100.000,00	0,00	0,00	100.000,00	0,00
463000	423400	Услуге информисања	1.000,00	1.000,00	0,00	0,00	1.000,00	0,00
463000	423500	Стручне услуге	1.000,00	1.000,00	0,00	0,00	1.000,00	0,00
463000	423700	Репрезентација	80.000,00	80.000,00	0,00	0,00	80.000,00	0,00
463000	423900	Остале опште услуге	750.000,00	750.000,00	0,00	0,00	750.000,00	0,03
463000	424300	Медицинске услуге	10.000,00	10.000,00	0,00	0,00	10.000,00	0,00
463000	424600	Услуге очувања животне средине, науке и геодетске услуге	1.000,00	1.000,00	0,00	0,00	1.000,00	0,00
463000	424900	Остале специјализоване услуге	1.000,00	1.000,00	0,00	0,00	1.000,00	0,00
463000	425100	Текуће поправке и одржавање зграда и објеката	760.000,00	760.000,00	0,00	0,00	760.000,00	0,03



## ПЛАН РАСХОДА

За период: 01.01.2021-31.12.2021

463000	425200	Текуће поправке и одржавање опреме	85.000,00	85.000,00	0,00	0,00	85.000,00	0,00
463000	426100	Административни материјал	50.000,00	50.000,00	0,00	0,00	50.000,00	0,00
463000	426300	Материјали за образовање и усавршавање запослених	50.000,00	50.000,00	0,00	0,00	50.000,00	0,00
463000	426400	Материјали за саобраћај	200.000,00	200.000,00	0,00	0,00	200.000,00	0,01
463000	426600	Материјали за образовање, културу и спорт	75.000,00	75.000,00	0,00	0,00	75.000,00	0,00
463000	426800	Материјали за одржавање хигијене и угоститељство	150.000,00	150.000,00	0,00	0,00	150.000,00	0,01
463000	426900	Материјали за посебне намене	100.000,00	100.000,00	0,00	0,00	100.000,00	0,00
463000	482100	Остали порези	1.000,00	1.000,00	0,00	0,00	1.000,00	0,00
463000	482200	Обавезне таксе	1.000,00	1.000,00	0,00	0,00	1.000,00	0,00
463000	482300	Новчане казне, пенали и камате	1.000,00	1.000,00	0,00	0,00	1.000,00	0,00
463000	483100	Новчане казне и пенали по решењу судова	1.000,00	1.000,00	0,00	0,00	1.000,00	0,00
463000	511400	Пројектно планирање	1.000,00	1.000,00	0,00	0,00	1.000,00	0,00
463000	512200	Административна опрема	30.000,00	30.000,00	0,00	0,00	30.000,00	0,00
463000	512600	Опрема за образовање, науку, културу и спорт	50.000,00	50.000,00	0,00	0,00	50.000,00	0,00
<b>Укупно за konto 463000</b>			<b>10.079.000,00</b>	<b>10.079.000,00</b>	<b>0,00</b>	<b>0,00</b>	<b>10.079.000,00</b>	<b>0,38</b>
<b>Укупно за 5.00.15 ОШ БРАТСТВО ЈЕДИНСТВО СВ. МИЛЕТИЋ</b>			<b>10.079.000,00</b>	<b>10.079.000,00</b>	<b>0,00</b>	<b>0,00</b>	<b>10.079.000,00</b>	<b>0,38</b>

## ПЛАН РАСХОДА

За период: 01.01.2021-31.12.2021

## 0 БУЏЕТ ГРАДА СОМБОРА

## 5.00.16 ОШ.И.ГОРАН КОВАЧИЋ СТАНИШИЋ

Кonto	Расходи по наменама	Опис	Планирано	Средства из буџета 01	Средства из сопствених извора 04	Средства из осталих извора	Укупно	Структура (%)
463000	413100	Накнаде у натури	150.000,00	150.000,00	0,00	0,00	150.000,00	0,01
463000	414300	Отпремнине и помоћи	70.000,00	70.000,00	0,00	0,00	70.000,00	0,00
463000	414400	Помоћ у медицинском лечењу запосленог или чланова уже породице и друге помоћи запосленом	100.000,00	100.000,00	0,00	0,00	100.000,00	0,00
463000	415100	Накнаде трошкова за запослене	1.450.000,00	1.450.000,00	0,00	0,00	1.450.000,00	0,05
463000	416100	Награде запосленима и остали посебни расходи	540.000,00	540.000,00	0,00	0,00	540.000,00	0,02
463000	421100	Трошкови платног промета и банкарских услуга	55.000,00	55.000,00	0,00	0,00	55.000,00	0,00
463000	421200	Енергетске услуге	3.000.000,00	3.000.000,00	0,00	0,00	3.000.000,00	0,11
463000	421300	Комуналне услуге	215.000,00	215.000,00	0,00	0,00	215.000,00	0,01
463000	421400	Услуге комуникација	90.000,00	90.000,00	0,00	0,00	90.000,00	0,00
463000	421500	Трошкови осигурања	50.000,00	50.000,00	0,00	0,00	50.000,00	0,00
463000	422100	Трошкови службених путовања у земљи	90.000,00	90.000,00	0,00	0,00	90.000,00	0,00
463000	422400	Трошкови путовања ученика	70.000,00	70.000,00	0,00	0,00	70.000,00	0,00
463000	423200	Компјутерске услуге	30.000,00	30.000,00	0,00	0,00	30.000,00	0,00

## ПЛАН РАСХОДА

За период: 01.01.2021-31.12.2021

463000	423300	Услуге образовања и усавршавања запослених	90.000,00	90.000,00	0,00	0,00	90.000,00	0,00
463000	423500	Стручне услуге	205.000,00	205.000,00	0,00	0,00	205.000,00	0,01
463000	423600	Услуге за домаћинство и угоститељство	1.000,00	1.000,00	0,00	0,00	1.000,00	0,00
463000	423700	Репрезентација	70.000,00	70.000,00	0,00	0,00	70.000,00	0,00
463000	423900	Остале опште услуге	300.000,00	300.000,00	0,00	0,00	300.000,00	0,01
463000	424300	Медицинске услуге	10.000,00	10.000,00	0,00	0,00	10.000,00	0,00
463000	424900	Остале специјализоване услуге	5.000,00	5.000,00	0,00	0,00	5.000,00	0,00
463000	425100	Текуће поправке и одржавање зграда и објеката	2.750.000,00	2.750.000,00	0,00	0,00	2.750.000,00	0,10
463000	425200	Текуће поправке и одржавање опреме	100.000,00	100.000,00	0,00	0,00	100.000,00	0,00
463000	426100	Административни материјал	90.000,00	90.000,00	0,00	0,00	90.000,00	0,00
463000	426300	Материјали за образовање и усавршавање запослених	10.000,00	10.000,00	0,00	0,00	10.000,00	0,00
463000	426400	Материјали за саобраћај	10.000,00	10.000,00	0,00	0,00	10.000,00	0,00
463000	426600	Материјали за образовање, културу и спорт	110.000,00	110.000,00	0,00	0,00	110.000,00	0,00
463000	426800	Материјали за одржавање хигијене и угоститељство	180.000,00	180.000,00	0,00	0,00	180.000,00	0,01
463000	426900	Материјали за посебне намене	30.000,00	30.000,00	0,00	0,00	30.000,00	0,00
463000	482200	Обавезне таксе	60.000,00	60.000,00	0,00	0,00	60.000,00	0,00
463000	511400	Пројектно планирање	100.000,00	100.000,00	0,00	0,00	100.000,00	0,00
463000	512200	Административна опрема	140.000,00	140.000,00	0,00	0,00	140.000,00	0,01
463000	512600	Опрема за образовање, науку, културу и спорт	105.000,00	105.000,00	0,00	0,00	105.000,00	0,00
<b>Укупно за konto 463000</b>			<b>10.276.000,00</b>	<b>10.276.000,00</b>	<b>0,00</b>	<b>0,00</b>	<b>10.276.000,00</b>	<b>0,38</b>
<b>Укупно за 5.00.16 ОШ.И.ГОРАН КОВАЧИЋ СТАНИШИЋ</b>			<b>10.276.000,00</b>	<b>10.276.000,00</b>	<b>0,00</b>	<b>0,00</b>	<b>10.276.000,00</b>	<b>0,38</b>

## ПЛАН РАСХОДА

За период: 01.01.2021-31.12.2021

0 БУЏЕТ ГРАДА СОМБОРА

5.00.17 ОШ БРАНКО РАДИЧЕВИЋ СТАПАР

Кonto	Расходи по наменама	Опис	Планирано	Средства из буџета 01	Средства из сопствених извора 04	Средства из осталих извора	Укупно	Структура (%)
463000	414300	Отпремнине и помоћи	20.000,00	20.000,00	0,00	0,00	20.000,00	0,00
463000	414400	Помоћ у медицинском лечењу запосленог или чланова уже породице и друге помоћи запосленом	100.000,00	100.000,00	0,00	0,00	100.000,00	0,00
463000	415100	Накнаде трошкова за запослене	2.300.000,00	2.300.000,00	0,00	0,00	2.300.000,00	0,09
463000	416100	Награде запосленима и остали посебни расходи	460.000,00	460.000,00	0,00	0,00	460.000,00	0,02
463000	421100	Трошкови платног промета и банкарских услуга	85.000,00	85.000,00	0,00	0,00	85.000,00	0,00
463000	421200	Енергетске услуге	3.825.000,00	3.825.000,00	0,00	0,00	3.825.000,00	0,14
463000	421300	Комуналне услуге	460.000,00	460.000,00	0,00	0,00	460.000,00	0,02
463000	421400	Услуге комуникација	160.000,00	160.000,00	0,00	0,00	160.000,00	0,01

## ПЛАН РАСХОДА

За период: 01.01.2021-31.12.2021

463000	421500	Трошкови осигурања	45.000,00	45.000,00	0,00	0,00	45.000,00	0,00
463000	422100	Трошкови службених путовања у земљи	70.000,00	70.000,00	0,00	0,00	70.000,00	0,00
463000	422400	Трошкови путовања ученика	10.000,00	10.000,00	0,00	0,00	10.000,00	0,00
463000	423200	Компјутерске услуге	70.000,00	70.000,00	0,00	0,00	70.000,00	0,00
463000	423300	Услуге образовања и усавршавања запослених	120.000,00	120.000,00	0,00	0,00	120.000,00	0,00
463000	423400	Услуге информисања	60.000,00	60.000,00	0,00	0,00	60.000,00	0,00
463000	423500	Стручне услуге	40.000,00	40.000,00	0,00	0,00	40.000,00	0,00
463000	423700	Репрезентација	120.000,00	120.000,00	0,00	0,00	120.000,00	0,00
463000	423900	Остале опште услуге	470.000,00	470.000,00	0,00	0,00	470.000,00	0,02
463000	424300	Медицинске услуге	25.000,00	25.000,00	0,00	0,00	25.000,00	0,00
463000	424900	Остале специјализоване услуге	1.000,00	1.000,00	0,00	0,00	1.000,00	0,00
463000	425100	Текуће поправке и одржавање зграда и објеката	1.100.000,00	1.100.000,00	0,00	0,00	1.100.000,00	0,04
463000	425200	Текуће поправке и одржавање опреме	150.000,00	150.000,00	0,00	0,00	150.000,00	0,01
463000	426100	Административни материјал	130.000,00	130.000,00	0,00	0,00	130.000,00	0,00
463000	426300	Материјали за образовање и усавршавање запослених	70.000,00	70.000,00	0,00	0,00	70.000,00	0,00
463000	426400	Материјали за саобраћај	20.000,00	20.000,00	0,00	0,00	20.000,00	0,00
463000	426600	Материјали за образовање, културу и спорт	120.000,00	120.000,00	0,00	0,00	120.000,00	0,00
463000	426800	Материјали за одржавање хигијене и угоститељство	170.000,00	170.000,00	0,00	0,00	170.000,00	0,01
463000	426900	Материјали за посебне намене	160.000,00	160.000,00	0,00	0,00	160.000,00	0,01
463000	482200	Обавезне таксе	5.000,00	5.000,00	0,00	0,00	5.000,00	0,00
463000	483100	Новчане казне и пенали по решењу суда	5.000,00	5.000,00	0,00	0,00	5.000,00	0,00
463000	511400	Пројектно планирање	1.000,00	1.000,00	0,00	0,00	1.000,00	0,00
463000	512200	Административна опрема	50.000,00	50.000,00	0,00	0,00	50.000,00	0,00
463000	512600	Опрема за образовање, науку, културу и спорт	100.000,00	100.000,00	0,00	0,00	100.000,00	0,00
<b>Укупно за konto 463000</b>			<b>10.522.000,00</b>	<b>10.522.000,00</b>	<b>0,00</b>	<b>0,00</b>	<b>10.522.000,00</b>	<b>0,39</b>
<b>Укупно за 5.00.17 ОШ БРАНКО РАДИЧЕВИЋ СТАПАР</b>			<b>10.522.000,00</b>	<b>10.522.000,00</b>	<b>0,00</b>	<b>0,00</b>	<b>10.522.000,00</b>	<b>0,39</b>

## ПЛАН РАСХОДА

За период: 01.01.2021-31.12.2021

0 БУЏЕТ ГРАДА СОМБОРА  
5.00.18 ОШ КИШ ФЕРЕНЦ ТЕЛЕЧКА

Кonto	Расходи по наменама	Опис	Планирано	Средства из буџета 01	Средства из сопствених извора 04	Средства из осталих извора	Укупно	Структура (%)
463000	413100	Накнаде у натури	1.000,00	1.000,00	0,00	0,00	1.000,00	0,00
463000	414300	Отпремнине и помоћи	20.000,00	20.000,00	0,00	0,00	20.000,00	0,00
463000	414400	Помоћ у медицинском лечењу запосленог или чланова уже породице и друге помоћи запосленом	100.000,00	100.000,00	0,00	0,00	100.000,00	0,00

## ПЛАН РАСХОДА

За период: 01.01.2021-31.12.2021

463000	415100	Накнаде трошкова за запослене	2.057.000,00	2.057.000,00	0,00	0,00	2.057.000,00	0,08
463000	416100	Награде запосленима и остали посебни расходи	315.000,00	315.000,00	0,00	0,00	315.000,00	0,01
463000	421100	Трошкови платног промета и банкарских услуга	55.000,00	55.000,00	0,00	0,00	55.000,00	0,00
463000	421200	Енергетске услуге	1.075.000,00	1.075.000,00	0,00	0,00	1.075.000,00	0,04
463000	421300	Комуналне услуге	185.000,00	185.000,00	0,00	0,00	185.000,00	0,01
463000	421400	Услуге комуникација	155.000,00	155.000,00	0,00	0,00	155.000,00	0,01
463000	421500	Трошкови осигурања	50.000,00	50.000,00	0,00	0,00	50.000,00	0,00
463000	422100	Трошкови службених путовања у земљи	130.000,00	130.000,00	0,00	0,00	130.000,00	0,00
463000	422400	Трошкови путовања ученика	40.000,00	40.000,00	0,00	0,00	40.000,00	0,00
463000	422900	Остали трошкови транспорта	1.000,00	1.000,00	0,00	0,00	1.000,00	0,00
463000	423200	Компјутерске услуге	20.000,00	20.000,00	0,00	0,00	20.000,00	0,00
463000	423300	Услуге образовања и усавршавања запослених	100.000,00	100.000,00	0,00	0,00	100.000,00	0,00
463000	423700	Репрезентација	120.000,00	120.000,00	0,00	0,00	120.000,00	0,00
463000	423900	Остале опште услуге	335.000,00	335.000,00	0,00	0,00	335.000,00	0,01
463000	424200	Услуге образовања, културе и спорта	1.000,00	1.000,00	0,00	0,00	1.000,00	0,00
463000	424300	Медицинске услуге	15.000,00	15.000,00	0,00	0,00	15.000,00	0,00
463000	424900	Остале специјализоване услуге	1.000,00	1.000,00	0,00	0,00	1.000,00	0,00
463000	425100	Текуће поправке и одржавање зграда и објеката	1.100.000,00	1.100.000,00	0,00	0,00	1.100.000,00	0,04
463000	425200	Текуће поправке и одржавање опреме	100.000,00	100.000,00	0,00	0,00	100.000,00	0,00
463000	426100	Административни материјал	90.000,00	90.000,00	0,00	0,00	90.000,00	0,00
463000	426300	Материјали за образовање и усавршавање запослених	121.000,00	121.000,00	0,00	0,00	121.000,00	0,00
463000	426600	Материјали за образовање, културу и спорт	120.000,00	120.000,00	0,00	0,00	120.000,00	0,00
463000	426800	Материјали за одржавање хигијене и угоститељство	123.000,00	123.000,00	0,00	0,00	123.000,00	0,00
463000	426900	Материјали за посебне намене	150.000,00	150.000,00	0,00	0,00	150.000,00	0,01
463000	482200	Обавезне таксе	15.000,00	15.000,00	0,00	0,00	15.000,00	0,00
463000	511400	Пројектно планирање	150.000,00	150.000,00	0,00	0,00	150.000,00	0,01
463000	512200	Административна опрема	40.000,00	40.000,00	0,00	0,00	40.000,00	0,00
463000	512600	Опрема за образовање, науку, културу и спорт	80.000,00	80.000,00	0,00	0,00	80.000,00	0,00
<b>Укупно за konto 463000</b>			<b>6.865.000,00</b>	<b>6.865.000,00</b>	<b>0,00</b>	<b>0,00</b>	<b>6.865.000,00</b>	<b>0,26</b>
<b>Укупно за 5.00.18 ОШ КИШ ФЕРЕНЦ ТЕЛЕЧКА</b>			<b>6.865.000,00</b>	<b>6.865.000,00</b>	<b>0,00</b>	<b>0,00</b>	<b>6.865.000,00</b>	<b>0,26</b>

## ПЛАН РАСХОДА

За период: 01.01.2021-31.12.2021

0 БУЏЕТ ГРАДА СОМБОРА

5.00.19 ОШ МИРОСЛАВ АНТИЋ ЧОНОПЉА

Кonto	Расходи по наменама	Опис	Планирано	Средства из буџета 01	Средства из сопствених извора 04	Средства из осталих извора	Укупно	Структура (%)
-------	---------------------	------	-----------	-----------------------	----------------------------------	----------------------------	--------	---------------

## ПЛАН РАСХОДА

За период: 01.01.2021-31.12.2021

463000	414300	Отпремнине и помоћи	40.000,00	40.000,00	0,00	0,00	40.000,00	0,00
463000	414400	Помоћ у медицинском лечењу запосленог или чланова уже породице и друге помоћи запосленом	50.000,00	50.000,00	0,00	0,00	50.000,00	0,00
463000	415100	Накнаде трошкова за запослене	1.700.000,00	1.700.000,00	0,00	0,00	1.700.000,00	0,06
463000	416100	Награде запосленима и остали посебни расходи	560.000,00	560.000,00	0,00	0,00	560.000,00	0,02
463000	421100	Трошкови платног промета и банкарских услуга	60.000,00	60.000,00	0,00	0,00	60.000,00	0,00
463000	421200	Енергетске услуге	1.900.000,00	1.900.000,00	0,00	0,00	1.900.000,00	0,07
463000	421300	Комуналне услуге	260.000,00	260.000,00	0,00	0,00	260.000,00	0,01
463000	421400	Услуге комуникација	140.000,00	140.000,00	0,00	0,00	140.000,00	0,01
463000	421500	Трошкови осигурања	42.000,00	42.000,00	0,00	0,00	42.000,00	0,00
463000	422100	Трошкови службених путовања у земљи	94.000,00	94.000,00	0,00	0,00	94.000,00	0,00
463000	422400	Трошкови путовања ученика	85.000,00	85.000,00	0,00	0,00	85.000,00	0,00
463000	423200	Компјутерске услуге	25.000,00	25.000,00	0,00	0,00	25.000,00	0,00
463000	423300	Услуге образовања и усавршавања запослених	130.000,00	130.000,00	0,00	0,00	130.000,00	0,00
463000	423400	Услуге информисања	10.000,00	10.000,00	0,00	0,00	10.000,00	0,00
463000	423500	Стручне услуге	1.000,00	1.000,00	0,00	0,00	1.000,00	0,00
463000	423700	Репрезентација	110.000,00	110.000,00	0,00	0,00	110.000,00	0,00
463000	423900	Остале опште услуге	500.000,00	500.000,00	0,00	0,00	500.000,00	0,02
463000	424300	Медицинске услуге	10.000,00	10.000,00	0,00	0,00	10.000,00	0,00
463000	425100	Текуће поправке и одржавање зграда и објеката	1.000.000,00	1.000.000,00	0,00	0,00	1.000.000,00	0,04
463000	425200	Текуће поправке и одржавање опреме	135.000,00	135.000,00	0,00	0,00	135.000,00	0,01
463000	426100	Административни материјал	80.000,00	80.000,00	0,00	0,00	80.000,00	0,00
463000	426300	Материјали за образовање и усавршавање запослених	100.000,00	100.000,00	0,00	0,00	100.000,00	0,00
463000	426400	Материјали за саобраћај	20.000,00	20.000,00	0,00	0,00	20.000,00	0,00
463000	426600	Материјали за образовање, културу и спорт	80.000,00	80.000,00	0,00	0,00	80.000,00	0,00
463000	426800	Материјали за одржавање хигијене и угоститељство	180.000,00	180.000,00	0,00	0,00	180.000,00	0,01
463000	426900	Материјали за посебне намене	180.000,00	180.000,00	0,00	0,00	180.000,00	0,01
463000	482200	Обавезне таксе	5.000,00	5.000,00	0,00	0,00	5.000,00	0,00
463000	483100	Новчане казне и пенали по решењу судова	5.000,00	5.000,00	0,00	0,00	5.000,00	0,00
463000	512200	Административна опрема	50.000,00	50.000,00	0,00	0,00	50.000,00	0,00
463000	512600	Опрема за образовање, науку, културу и спорт	100.000,00	100.000,00	0,00	0,00	100.000,00	0,00
<b>Укупно за konto 463000</b>			<b>7.652.000,00</b>	<b>7.652.000,00</b>	<b>0,00</b>	<b>0,00</b>	<b>7.652.000,00</b>	<b>0,28</b>
<b>Укупно за 5.00.19 ОШ МИРОСЛАВ АНТИЋ ЧОНОПЉА</b>			<b>7.652.000,00</b>	<b>7.652.000,00</b>	<b>0,00</b>	<b>0,00</b>	<b>7.652.000,00</b>	<b>0,28</b>

**ПЛАН РАСХОДА**  
За период: 01.01.2021-31.12.2021

**0 БУЏЕТ ГРАДА СОМБОРА**  
**5.00.20 ШОСО ВУК КАРАЦИЋ СОМБОР**

Кonto	Расходи по наменама	Опис	Планирано	Средства из буџета 01	Средства из сопствених извора 04	Средства из осталих извора	Укупно	Структура (%)
463000	413100	Накнаде у натури	1.000,00	1.000,00	0,00	0,00	1.000,00	0,00
463000	414300	Отпремнине и помоћи	70.000,00	70.000,00	0,00	0,00	70.000,00	0,00
463000	414400	Помоћ у медицинском лечењу запосленог или чланова уже породице и друге помоћи запосленом	420.000,00	420.000,00	0,00	0,00	420.000,00	0,02
463000	415100	Накнаде трошкова за запослене	3.150.000,00	3.150.000,00	0,00	0,00	3.150.000,00	0,12
463000	416100	Награде запосленима и остали посебни расходи	550.000,00	550.000,00	0,00	0,00	550.000,00	0,02
463000	421100	Трошкови платног промета и банкарских услуга	140.000,00	140.000,00	0,00	0,00	140.000,00	0,01
463000	421200	Енергетске услуге	2.900.000,00	2.900.000,00	0,00	0,00	2.900.000,00	0,11
463000	421300	Комуналне услуге	320.000,00	320.000,00	0,00	0,00	320.000,00	0,01
463000	421400	Услуге комуникација	180.000,00	180.000,00	0,00	0,00	180.000,00	0,01
463000	421500	Трошкови осигурања	130.000,00	130.000,00	0,00	0,00	130.000,00	0,00
463000	421900	Остали трошкови	32.000,00	32.000,00	0,00	0,00	32.000,00	0,00
463000	422100	Трошкови службених путовања у земљи	70.000,00	70.000,00	0,00	0,00	70.000,00	0,00
463000	422400	Трошкови путовања ученика	15.000,00	15.000,00	0,00	0,00	15.000,00	0,00
463000	423200	Компјутерске услуге	144.000,00	144.000,00	0,00	0,00	144.000,00	0,01
463000	423300	Услуге образовања и усавршавања запослених	230.000,00	230.000,00	0,00	0,00	230.000,00	0,01
463000	423400	Услуге информисања	32.000,00	32.000,00	0,00	0,00	32.000,00	0,00
463000	423500	Стручне услуге	71.000,00	71.000,00	0,00	0,00	71.000,00	0,00
463000	423600	Услуге за домаћинство и угоститељство	1.000,00	1.000,00	0,00	0,00	1.000,00	0,00
463000	423700	Репрезентација	30.000,00	30.000,00	0,00	0,00	30.000,00	0,00
463000	423900	Остале опште услуге	300.000,00	300.000,00	0,00	0,00	300.000,00	0,01
463000	424300	Медицинске услуге	50.000,00	50.000,00	0,00	0,00	50.000,00	0,00
463000	424900	Остале специјализоване услуге	950.000,00	950.000,00	0,00	0,00	950.000,00	0,04
463000	425100	Текуће поправке и одржавање зграда и објеката	2.500.000,00	2.500.000,00	0,00	0,00	2.500.000,00	0,09
463000	425200	Текуће поправке и одржавање опреме	200.000,00	200.000,00	0,00	0,00	200.000,00	0,01
463000	426100	Административни материјал	90.000,00	90.000,00	0,00	0,00	90.000,00	0,00
463000	426200	Материјали за пољопривреду	20.000,00	20.000,00	0,00	0,00	20.000,00	0,00
463000	426300	Материјали за образовање и усавршавање запослених	100.000,00	100.000,00	0,00	0,00	100.000,00	0,00
463000	426400	Материјали за саобраћај	180.000,00	180.000,00	0,00	0,00	180.000,00	0,01
463000	426600	Материјали за образовање, културу и спорт	130.000,00	130.000,00	0,00	0,00	130.000,00	0,00
463000	426700	Медицински и лабораторијски материјали	10.000,00	10.000,00	0,00	0,00	10.000,00	0,00

**ПЛАН РАСХОДА**  
За период: 01.01.2021-31.12.2021

463000	426800	Материјали за одржавање хигијене и угоститељство	400.000,00	400.000,00	0,00	0,00	400.000,00	0,01
463000	426900	Материјали за посебне намене	200.000,00	200.000,00	0,00	0,00	200.000,00	0,01
463000	482100	Остали порези	55.000,00	55.000,00	0,00	0,00	55.000,00	0,00
463000	482200	Обавезне таксе	10.000,00	10.000,00	0,00	0,00	10.000,00	0,00
463000	482300	Новчане казне, пенали и камате	5.000,00	5.000,00	0,00	0,00	5.000,00	0,00
463000	511400	Пројектно планирање	1.000,00	1.000,00	0,00	0,00	1.000,00	0,00
463000	512600	Опрема за образовање, науку, културу и спорт	100.000,00	100.000,00	0,00	0,00	100.000,00	0,00
<b>Укупно за konto 463000</b>			<b>13.787.000,00</b>	<b>13.787.000,00</b>	<b>0,00</b>	<b>0,00</b>	<b>13.787.000,00</b>	<b>0,51</b>
<b>Укупно за 5.00.20 ШОСО ВУК КАРАЦИЋ СОМБОР</b>			<b>13.787.000,00</b>	<b>13.787.000,00</b>	<b>0,00</b>	<b>0,00</b>	<b>13.787.000,00</b>	<b>0,51</b>

**ПЛАН РАСХОДА**  
За период: 01.01.2021-31.12.2021

**0 БУЏЕТ ГРАДА СОМБОРА**  
**5.00.21 МШ ПЕТАР КОЊОВИЋ СОМБОР**

Кonto	Расходи по наменама	Опис	Планирано	Средства из буџета 01	Средства из сопствених извора 04	Средства из осталих извора	Укупно	Структура (%)
463000	413100	Накнаде у натури	1.000,00	1.000,00	0,00	0,00	1.000,00	0,00
463000	414300	Отпремнине и помоћи	70.000,00	70.000,00	0,00	0,00	70.000,00	0,00
463000	414400	Помоћ у медицинском лечењу запосленог или чланова уже породице и друге помоћи запосленом	505.000,00	505.000,00	0,00	0,00	505.000,00	0,02
463000	415100	Накнаде трошкова за запослене	3.951.000,00	3.951.000,00	0,00	0,00	3.951.000,00	0,15
463000	416100	Награде запосленима и остали посебни расходи	1.250.000,00	1.250.000,00	0,00	0,00	1.250.000,00	0,05
463000	421100	Трошкови платног промета и банкарских услуга	160.000,00	160.000,00	0,00	0,00	160.000,00	0,01
463000	421200	Енергетске услуге	1.000.000,00	1.000.000,00	0,00	0,00	1.000.000,00	0,04
463000	421300	Комуналне услуге	120.000,00	120.000,00	0,00	0,00	120.000,00	0,00
463000	421400	Услуге комуникација	170.000,00	170.000,00	0,00	0,00	170.000,00	0,01
463000	421500	Трошкови осигурања	40.000,00	40.000,00	0,00	0,00	40.000,00	0,00
463000	421600	Закуп имовине и опреме	10.000,00	10.000,00	0,00	0,00	10.000,00	0,00
463000	422100	Трошкови службених путовања у земљи	150.000,00	150.000,00	0,00	0,00	150.000,00	0,01
463000	422200	Трошкови службених путовања у иностранство	31.000,00	31.000,00	0,00	0,00	31.000,00	0,00
463000	422400	Трошкови путовања ученика	90.000,00	90.000,00	0,00	0,00	90.000,00	0,00
463000	423200	Компјутерске услуге	60.000,00	60.000,00	0,00	0,00	60.000,00	0,00

## ПЛАН РАСХОДА

За период: 01.01.2021-31.12.2021

463000	423300	Услуге образовања и усавршавања запослених	115.000,00	115.000,00	0,00	0,00	115.000,00	0,00
463000	423400	Услуге информисања	111.000,00	111.000,00	0,00	0,00	111.000,00	0,00
463000	423700	Репрезентација	270.000,00	270.000,00	0,00	0,00	270.000,00	0,01
463000	423900	Остале опште услуге	350.000,00	350.000,00	0,00	0,00	350.000,00	0,01
463000	424300	Медицинске услуге	10.000,00	10.000,00	0,00	0,00	10.000,00	0,00
463000	424600	Услуге очувања животне средине, науке и геодетске услуге	15.000,00	15.000,00	0,00	0,00	15.000,00	0,00
463000	424900	Остале специјализоване услуге	1.000,00	1.000,00	0,00	0,00	1.000,00	0,00
463000	425100	Текуће поправке и одржавање зграда и објеката	300.000,00	300.000,00	0,00	0,00	300.000,00	0,01
463000	425200	Текуће поправке и одржавање опреме	70.000,00	70.000,00	0,00	0,00	70.000,00	0,00
463000	426100	Административни материјал	90.000,00	90.000,00	0,00	0,00	90.000,00	0,00
463000	426300	Материјали за образовање и усавршавање запослених	90.000,00	90.000,00	0,00	0,00	90.000,00	0,00
463000	426600	Материјали за образовање, културу и спорт	120.000,00	120.000,00	0,00	0,00	120.000,00	0,00
463000	426800	Материјали за одржавање хигијене и угоститељство	180.000,00	180.000,00	0,00	0,00	180.000,00	0,01
463000	426900	Материјали за посебне намене	100.000,00	100.000,00	0,00	0,00	100.000,00	0,00
463000	482200	Обавезне таксе	10.000,00	10.000,00	0,00	0,00	10.000,00	0,00
463000	512600	Опрема за образовање, науку, културу и спорт	100.000,00	100.000,00	0,00	0,00	100.000,00	0,00
Укупно за konto 463000			9.540.000,00	9.540.000,00	0,00	0,00	9.540.000,00	0,36
Укупно за 5.00.21 МШ ПЕТАР КОЊОВИЋ СОМБОР			9.540.000,00	9.540.000,00	0,00	0,00	9.540.000,00	0,36

## ПЛАН РАСХОДА

За период: 01.01.2021-31.12.2021

0 БУЏЕТ ГРАДА СОМБОРА

5.00.22 ШКОЛА ЗА ОСНОВНО ОБРАЗОВАЊЕ ОДРАСЛИХ СОМБОР

Контно	Расходи по наменама	Опис	Планирано	Средства из буџета 01	Средства из сопствених извора 04	Средства из осталих извора	Укупно	Структура (%)
463000	414300	Отпремнине и помоћи	70.000,00	70.000,00	0,00	0,00	70.000,00	0,00
463000	414400	Помоћ у медицинском лечењу запосленог или чланова уже породице и друге помоћи запосленом	100.000,00	100.000,00	0,00	0,00	100.000,00	0,00
463000	415100	Накнаде трошкова за запослене	1.450.000,00	1.450.000,00	0,00	0,00	1.450.000,00	0,05
463000	416100	Награде запосленима и остали посебни расходи	200.000,00	200.000,00	0,00	0,00	200.000,00	0,01
463000	421100	Трошкови платног промета и банкарских услуга	80.000,00	80.000,00	0,00	0,00	80.000,00	0,00
463000	421200	Енергетске услуге	1.000.000,00	1.000.000,00	0,00	0,00	1.000.000,00	0,04
463000	421300	Комуналне услуге	80.000,00	80.000,00	0,00	0,00	80.000,00	0,00
463000	421400	Услуге комуникација	350.000,00	350.000,00	0,00	0,00	350.000,00	0,01
463000	421500	Трошкови осигурања	70.000,00	70.000,00	0,00	0,00	70.000,00	0,00
463000	422100	Трошкови службених путовања у земљи	57.000,00	57.000,00	0,00	0,00	57.000,00	0,00



## ПЛАН РАСХОДА

За период: 01.01.2021-31.12.2021

463000	422200	Трошкови службених путовања у иностранство	1.000,00	1.000,00	0,00	0,00	1.000,00	0,00
463000	422300	Трошкови путовања у оквиру редовног рада	200.000,00	200.000,00	0,00	0,00	200.000,00	0,01
463000	422400	Трошкови путовања ученика	130.000,00	130.000,00	0,00	0,00	130.000,00	0,00
463000	423200	Компјутерске услуге	5.000,00	5.000,00	0,00	0,00	5.000,00	0,00
463000	423300	Услуге образовања и усавршавања запослених	100.000,00	100.000,00	0,00	0,00	100.000,00	0,00
463000	423400	Услуге информисања	50.000,00	50.000,00	0,00	0,00	50.000,00	0,00
463000	423500	Стручне услуге	1.000,00	1.000,00	0,00	0,00	1.000,00	0,00
463000	423700	Репрезентација	100.000,00	100.000,00	0,00	0,00	100.000,00	0,00
463000	423900	Остале опште услуге	1.000.000,00	1.000.000,00	0,00	0,00	1.000.000,00	0,04
463000	424200	Услуге образовања, културе и спорта	1.000,00	1.000,00	0,00	0,00	1.000,00	0,00
463000	425100	Текуће поправке и одржавање зграда и објеката	800.000,00	800.000,00	0,00	0,00	800.000,00	0,03
463000	425200	Текуће поправке и одржавање опреме	100.000,00	100.000,00	0,00	0,00	100.000,00	0,00
463000	426100	Административни материјал	100.000,00	100.000,00	0,00	0,00	100.000,00	0,00
463000	426300	Материјали за образовање и усавршавање запослених	60.000,00	60.000,00	0,00	0,00	60.000,00	0,00
463000	426600	Материјали за образовање, културу и спорт	160.000,00	160.000,00	0,00	0,00	160.000,00	0,01
463000	426800	Материјали за одржавање хигијене и угоститељство	250.000,00	250.000,00	0,00	0,00	250.000,00	0,01
463000	426900	Материјали за посебне намене	30.000,00	30.000,00	0,00	0,00	30.000,00	0,00
463000	482200	Обавезне таксе	5.000,00	5.000,00	0,00	0,00	5.000,00	0,00
463000	511400	Пројектно планирање	50.000,00	50.000,00	0,00	0,00	50.000,00	0,00
Укупно за konto 463000			6.600.000,00	6.600.000,00	0,00	0,00	6.600.000,00	0,25
Укупно за 5.00.22 ШКОЛА ЗА ОСНОВНО ОБРАЗОВАЊЕ ОДРАСЛИХ СОМБОР			6.600.000,00	6.600.000,00	0,00	0,00	6.600.000,00	0,25

## ПЛАН РАСХОДА

За период: 01.01.2021-31.12.2021

0 БУЏЕТ ГРАДА СОМБОРА  
5.00.23 СМШ ДРУЖИЦА РИП СОМБОР

Кonto	Расходи по наменама	Опис	Планирано	Средства из буџета 01	Средства из сопствених извора 04	Средства из осталих извора	Укупно	Структура (%)
463000	413100	Накнаде у натури	500.000,00	500.000,00	0,00	0,00	500.000,00	0,02
463000	414300	Отпремине и помоћи	70.000,00	70.000,00	0,00	0,00	70.000,00	0,00
463000	414400	Помоћ у медицинском лечењу запосленог или чланова уже породице и друге помоћи запосленом	105.000,00	105.000,00	0,00	0,00	105.000,00	0,00
463000	415100	Накнаде трошкова за запослене	2.200.000,00	2.200.000,00	0,00	0,00	2.200.000,00	0,08
463000	416100	Награде запосленима и остали посебни расходи	545.000,00	545.000,00	0,00	0,00	545.000,00	0,02
463000	421100	Трошкови платног промета и банкарских услуга	110.000,00	110.000,00	0,00	0,00	110.000,00	0,00
463000	421200	Енергетске услуге	1.820.000,00	1.820.000,00	0,00	0,00	1.820.000,00	0,07

## ПЛАН РАСХОДА

За период: 01.01.2021-31.12.2021

463000	421300	Комуналне услуге	200.000,00	200.000,00	0,00	0,00	200.000,00	0,01
463000	421400	Услуге комуникација	140.000,00	140.000,00	0,00	0,00	140.000,00	0,01
463000	421500	Трошкови осигурања	50.000,00	50.000,00	0,00	0,00	50.000,00	0,00
463000	421900	Остали трошкови	16.000,00	16.000,00	0,00	0,00	16.000,00	0,00
463000	422100	Трошкови службених путовања у земљи	70.000,00	70.000,00	0,00	0,00	70.000,00	0,00
463000	422400	Трошкови путовања ученика	200.000,00	200.000,00	0,00	0,00	200.000,00	0,01
463000	423200	Компјутерске услуге	35.000,00	35.000,00	0,00	0,00	35.000,00	0,00
463000	423300	Услуге образовања и усавршавања запослених	115.000,00	115.000,00	0,00	0,00	115.000,00	0,00
463000	423700	Репрезентација	80.000,00	80.000,00	0,00	0,00	80.000,00	0,00
463000	423900	Остале опште услуге	380.000,00	380.000,00	0,00	0,00	380.000,00	0,01
463000	424300	Медицинске услуге	100.000,00	100.000,00	0,00	0,00	100.000,00	0,00
463000	425100	Текуће поправке и одржавање зграда и објеката	600.000,00	600.000,00	0,00	0,00	600.000,00	0,02
463000	425200	Текуће поправке и одржавање опреме	150.000,00	150.000,00	0,00	0,00	150.000,00	0,01
463000	426100	Административни материјал	130.000,00	130.000,00	0,00	0,00	130.000,00	0,00
463000	426300	Материјали за образовање и усавршавање запослених	140.000,00	140.000,00	0,00	0,00	140.000,00	0,01
463000	426600	Материјали за образовање, културу и спорт	135.000,00	135.000,00	0,00	0,00	135.000,00	0,01
463000	426800	Материјали за одржавање хигијене и угоститељство	220.000,00	220.000,00	0,00	0,00	220.000,00	0,01
463000	426900	Материјали за посебне намене	50.000,00	50.000,00	0,00	0,00	50.000,00	0,00
463000	512600	Опрема за образовање, науку, културу и спорт	200.000,00	200.000,00	0,00	0,00	200.000,00	0,01
Укупно за konto 463000			8.361.000,00	8.361.000,00	0,00	0,00	8.361.000,00	0,31
Укупно за 5.00.23 СМШ ДР.РУЖИЦА РИП СОМБОР			8.361.000,00	8.361.000,00	0,00	0,00	8.361.000,00	0,31

## ПЛАН РАСХОДА

За период: 01.01.2021-31.12.2021

## 0 БУЏЕТ ГРАДА СОМБОРА

## 5.00.24 ГИМНАЗИЈА ВЕЉКО ПЕТРОВИЋ СОМБОР

Кonto	Расходи по наменама	Опис	Планирано	Средства из буџета 01	Средства из сопствених извора 04	Средства из осталих извора	Укупно	Структура (%)
463000	413100	Накнаде у натури	1.000,00	1.000,00	0,00	0,00	1.000,00	0,00
463000	414300	Отпремнине и помоћи	40.000,00	40.000,00	0,00	0,00	40.000,00	0,00
463000	414400	Помоћ у медицинском лечењу запосленог или чланова уже породице и друге помоћи запосленом	220.000,00	220.000,00	0,00	0,00	220.000,00	0,01
463000	415100	Накнаде трошкова за запослене	2.200.000,00	2.200.000,00	0,00	0,00	2.200.000,00	0,08
463000	416100	Награде запосленима и остали посебни расходи	706.000,00	706.000,00	0,00	0,00	706.000,00	0,03
463000	421100	Трошкови платног промета и банкарских услуга	150.000,00	150.000,00	0,00	0,00	150.000,00	0,01
463000	421200	Енергетске услуге	4.600.000,00	4.600.000,00	0,00	0,00	4.600.000,00	0,17
463000	421300	Комуналне услуге	300.000,00	300.000,00	0,00	0,00	300.000,00	0,01

## ПЛАН РАСХОДА

За период: 01.01.2021-31.12.2021

463000	421400	Услуге комуникација	180.000,00	180.000,00	0,00	0,00	180.000,00	0,01
463000	421500	Трошкови осигурања	108.000,00	108.000,00	0,00	0,00	108.000,00	0,00
463000	422100	Трошкови службених путовања у земљи	130.000,00	130.000,00	0,00	0,00	130.000,00	0,00
463000	422400	Трошкови путовања ученика	130.000,00	130.000,00	0,00	0,00	130.000,00	0,00
463000	423100	Административне услуге	1.000,00	1.000,00	0,00	0,00	1.000,00	0,00
463000	423200	Компјутерске услуге	120.000,00	120.000,00	0,00	0,00	120.000,00	0,00
463000	423300	Услуге образовања и усавршавања запослених	100.000,00	100.000,00	0,00	0,00	100.000,00	0,00
463000	423400	Услуге информисања	15.000,00	15.000,00	0,00	0,00	15.000,00	0,00
463000	423500	Стручне услуге	105.000,00	105.000,00	0,00	0,00	105.000,00	0,00
463000	423600	Услуге за домаћинство и угоститељство	1.000,00	1.000,00	0,00	0,00	1.000,00	0,00
463000	423700	Репрезентација	100.000,00	100.000,00	0,00	0,00	100.000,00	0,00
463000	423900	Остале опште услуге	495.000,00	495.000,00	0,00	0,00	495.000,00	0,02
463000	424200	Услуге образовања, културе и спорта	1.000,00	1.000,00	0,00	0,00	1.000,00	0,00
463000	424900	Остале специјализоване услуге	1.000,00	1.000,00	0,00	0,00	1.000,00	0,00
463000	425100	Текуће поправке и одржавање зграда и објеката	3.600.000,00	3.600.000,00	0,00	0,00	3.600.000,00	0,13
463000	425200	Текуће поправке и одржавање опреме	123.000,00	123.000,00	0,00	0,00	123.000,00	0,00
463000	426100	Административни материјал	90.000,00	90.000,00	0,00	0,00	90.000,00	0,00
463000	426300	Материјали за образовање и усавршавање запослених	90.000,00	90.000,00	0,00	0,00	90.000,00	0,00
463000	426600	Материјали за образовање, културу и спорт	90.000,00	90.000,00	0,00	0,00	90.000,00	0,00
463000	426800	Материјали за одржавање хигијене и угоститељство	271.000,00	271.000,00	0,00	0,00	271.000,00	0,01
463000	426900	Материјали за посебне намене	40.000,00	40.000,00	0,00	0,00	40.000,00	0,00
463000	482100	Остали порези	10.000,00	10.000,00	0,00	0,00	10.000,00	0,00
463000	482200	Обавезне таксе	5.000,00	5.000,00	0,00	0,00	5.000,00	0,00
463000	482300	Новчане казне, пенали и камате	10.000,00	10.000,00	0,00	0,00	10.000,00	0,00
463000	483100	Новчане казне и пенали по решењу судова	120.000,00	120.000,00	0,00	0,00	120.000,00	0,00
463000	511400	Пројектно планирање	100.000,00	100.000,00	0,00	0,00	100.000,00	0,00
463000	512600	Опрема за образовање, науку, културу и спорт	120.000,00	120.000,00	0,00	0,00	120.000,00	0,00
Укупно за konto 463000			14.373.000,00	14.373.000,00	0,00	0,00	14.373.000,00	0,53
Укупно за 5.00.24 ГИМНАЗИЈА ВЕЉКО ПЕТРОВИЋ СОМБОР			14.373.000,00	14.373.000,00	0,00	0,00	14.373.000,00	0,53

## ПЛАН РАСХОДА

За период: 01.01.2021-31.12.2021

0 БУЏЕТ ГРАДА СОМБОРА

5.00.25 СРЕДЊА ПОЉ.ПРЕХРАМБЕНА ШКОЛА СОМБОР

Кonto	Расходи по наменама	Опис	Планирано	Средства из буџета 01	Средства из сопствених извора 04	Средства из осталих извора	Укупно	Структура (%)
463000	414300	Отпремнине и помоћи	70.000,00	70.000,00	0,00	0,00	70.000,00	0,00

## ПЛАН РАСХОДА

За период: 01.01.2021-31.12.2021

463000	414400	Помоћ у медицинском лечењу запосленог или чланова уже породице и друге помоћи запосленом	175.000,00	175.000,00	0,00	0,00	175.000,00	0,01
463000	415100	Накнаде трошкова за запослене	1.950.000,00	1.950.000,00	0,00	0,00	1.950.000,00	0,07
463000	416100	Награде запосленима и остали посебни расходи	1.050.000,00	1.050.000,00	0,00	0,00	1.050.000,00	0,04
463000	421100	Трошкови платног промета и банкарских услуга	105.000,00	105.000,00	0,00	0,00	105.000,00	0,00
463000	421200	Енергетске услуге	3.550.000,00	3.550.000,00	0,00	0,00	3.550.000,00	0,13
463000	421300	Комуналне услуге	550.000,00	550.000,00	0,00	0,00	550.000,00	0,02
463000	421400	Услуге комуникација	220.000,00	220.000,00	0,00	0,00	220.000,00	0,01
463000	421500	Трошкови осигурања	130.000,00	130.000,00	0,00	0,00	130.000,00	0,00
463000	422100	Трошкови службених путовања у земљи	70.000,00	70.000,00	0,00	0,00	70.000,00	0,00
463000	422400	Трошкови путовања ученика	10.000,00	10.000,00	0,00	0,00	10.000,00	0,00
463000	423200	Компјутерске услуге	13.000,00	13.000,00	0,00	0,00	13.000,00	0,00
463000	423300	Услуге образовања и усавршавања запослених	90.000,00	90.000,00	0,00	0,00	90.000,00	0,00
463000	423400	Услуге информисања	1.000,00	1.000,00	0,00	0,00	1.000,00	0,00
463000	423500	Стручне услуге	85.000,00	85.000,00	0,00	0,00	85.000,00	0,00
463000	423900	Остале опште услуге	350.000,00	350.000,00	0,00	0,00	350.000,00	0,01
463000	424300	Медицинске услуге	40.000,00	40.000,00	0,00	0,00	40.000,00	0,00
463000	424900	Остале специјализоване услуге	50.000,00	50.000,00	0,00	0,00	50.000,00	0,00
463000	425100	Текуће поправке и одржавање зграда и објеката	1.600.000,00	1.600.000,00	0,00	0,00	1.600.000,00	0,06
463000	425200	Текуће поправке и одржавање опреме	150.000,00	150.000,00	0,00	0,00	150.000,00	0,01
463000	426100	Административни материјал	70.000,00	70.000,00	0,00	0,00	70.000,00	0,00
463000	426300	Материјали за образовање и усавршавање запослених	100.000,00	100.000,00	0,00	0,00	100.000,00	0,00
463000	426400	Материјали за саобраћај	1.000,00	1.000,00	0,00	0,00	1.000,00	0,00
463000	426600	Материјали за образовање, културу и спорт	450.000,00	450.000,00	0,00	0,00	450.000,00	0,02
463000	426800	Материјали за одржавање хигијене и угоститељство	200.000,00	200.000,00	0,00	0,00	200.000,00	0,01
463000	426900	Материјали за посебне намене	115.000,00	115.000,00	0,00	0,00	115.000,00	0,00
463000	482200	Обавезне таксе	5.000,00	5.000,00	0,00	0,00	5.000,00	0,00
463000	483100	Новчане казне и пенали по решењу судова	5.000,00	5.000,00	0,00	0,00	5.000,00	0,00
463000	511400	Пројектно планирање	100.000,00	100.000,00	0,00	0,00	100.000,00	0,00
463000	512600	Опрема за образовање, науку, културу и спорт	200.000,00	200.000,00	0,00	0,00	200.000,00	0,01
<b>Укупно за konto 463000</b>			<b>11.505.000,00</b>	<b>11.505.000,00</b>	<b>0,00</b>	<b>0,00</b>	<b>11.505.000,00</b>	<b>0,43</b>
<b>Укупно за 5.00.25 СРЕДЊА ПОЉ.ПРЕХРАМБЕНА ШКОЛА СОМБОР</b>			<b>11.505.000,00</b>	<b>11.505.000,00</b>	<b>0,00</b>	<b>0,00</b>	<b>11.505.000,00</b>	<b>0,43</b>

## 5.00.26 СРЕДЊА ШКОЛА СВЕТИ САВА СОМБОР

Кonto	Расходи по наменама	Опис	Планирано	Средства из буџета 01	Средства из сопствених извора 04	Средства из осталих извора	Укупно	Структура (%)
463000	414300	Отпремнине и помоћи	70.000,00	70.000,00	0,00	0,00	70.000,00	0,00
463000	414400	Помоћ у медицинском лечењу запосленог или чланова уже породице и друге помоћи запосленом	150.000,00	150.000,00	0,00	0,00	150.000,00	0,01
463000	415100	Накнаде трошкова за запослене	2.000.000,00	2.000.000,00	0,00	0,00	2.000.000,00	0,07
463000	416100	Награде запосленима и остали посебни расходи	900.000,00	900.000,00	0,00	0,00	900.000,00	0,03
463000	421100	Трошкови платног промета и банкарских услуга	80.000,00	80.000,00	0,00	0,00	80.000,00	0,00
463000	421200	Енергетске услуге	2.000.000,00	2.000.000,00	0,00	0,00	2.000.000,00	0,07
463000	421300	Комуналне услуге	240.000,00	240.000,00	0,00	0,00	240.000,00	0,01
463000	421400	Услуге комуникација	180.000,00	180.000,00	0,00	0,00	180.000,00	0,01
463000	421500	Трошкови осигурања	60.000,00	60.000,00	0,00	0,00	60.000,00	0,00
463000	422100	Трошкови службених путовања у земљи	60.000,00	60.000,00	0,00	0,00	60.000,00	0,00
463000	422300	Трошкови путовања у оквиру редовног рада	20.000,00	20.000,00	0,00	0,00	20.000,00	0,00
463000	422400	Трошкови путовања ученика	5.000,00	5.000,00	0,00	0,00	5.000,00	0,00
463000	423200	Компјутерске услуге	40.000,00	40.000,00	0,00	0,00	40.000,00	0,00
463000	423300	Услуге образовања и усавршавања запослених	50.000,00	50.000,00	0,00	0,00	50.000,00	0,00
463000	423400	Услуге информисања	21.000,00	21.000,00	0,00	0,00	21.000,00	0,00
463000	423500	Стручне услуге	1.000,00	1.000,00	0,00	0,00	1.000,00	0,00
463000	423600	Услуге за домаћинство и угоститељство	30.000,00	30.000,00	0,00	0,00	30.000,00	0,00
463000	423700	Репрезентација	30.000,00	30.000,00	0,00	0,00	30.000,00	0,00
463000	423900	Остале опште услуге	345.000,00	345.000,00	0,00	0,00	345.000,00	0,01
463000	424200	Услуге образовања, културе и спорта	1.000,00	1.000,00	0,00	0,00	1.000,00	0,00
463000	424900	Остале специјализоване услуге	1.000,00	1.000,00	0,00	0,00	1.000,00	0,00
463000	425100	Текуће поправке и одржавање зграда и објеката	350.000,00	350.000,00	0,00	0,00	350.000,00	0,01
463000	425200	Текуће поправке и одржавање опреме	150.000,00	150.000,00	0,00	0,00	150.000,00	0,01
463000	426100	Административни материјал	100.000,00	100.000,00	0,00	0,00	100.000,00	0,00
463000	426300	Материјали за образовање и усавршавање запослених	100.000,00	100.000,00	0,00	0,00	100.000,00	0,00
463000	426400	Материјали за саобраћај	20.000,00	20.000,00	0,00	0,00	20.000,00	0,00
463000	426600	Материјали за образовање, културу и спорт	220.000,00	220.000,00	0,00	0,00	220.000,00	0,01
463000	426800	Материјали за одржавање хигијене и угоститељство	150.000,00	150.000,00	0,00	0,00	150.000,00	0,01
463000	426900	Материјали за посебне намене	40.000,00	40.000,00	0,00	0,00	40.000,00	0,00
463000	482100	Остали порези	5.000,00	5.000,00	0,00	0,00	5.000,00	0,00
463000	482200	Обавезне таксе	5.000,00	5.000,00	0,00	0,00	5.000,00	0,00
463000	483100	Новчане казне и пенали по решењу судова	5.000,00	5.000,00	0,00	0,00	5.000,00	0,00
463000	512600	Опрема за образовање, науку, културу и спорт	200.000,00	200.000,00	0,00	0,00	200.000,00	0,01
<b>Укупно за konto 463000</b>			<b>7.629.000,00</b>	<b>7.629.000,00</b>	<b>0,00</b>	<b>0,00</b>	<b>7.629.000,00</b>	<b>0,28</b>
<b>Укупно за 5.00.26 СРЕДЊА ШКОЛА СВЕТИ САВА СОМБОР</b>			<b>7.629.000,00</b>	<b>7.629.000,00</b>	<b>0,00</b>	<b>0,00</b>	<b>7.629.000,00</b>	<b>0,28</b>

## 0 БУЏЕТ ГРАДА СОМБОРА

## 5.00.27 СРЕДЊА ЕКОНОМСКА ШКОЛА

Кonto	Расходи по	Опис	Планирано	Средства из буџета	Средства из	Средства из	Укупно	Структура
-------	------------	------	-----------	--------------------	-------------	-------------	--------	-----------

	наменама		01	сопствених извора 04	осталих извора		( % )
463000	414300	Отпремнине и помоћи	1.000,00	1.000,00	0,00	1.000,00	0,00
463000	414400	Помоћ у медицинском лечењу запосленог или чланова уже породице и друге помоћи запосленом	220.000,00	220.000,00	0,00	220.000,00	0,01
463000	415100	Накнаде трошкова за запослене	2.700.000,00	2.700.000,00	0,00	2.700.000,00	0,10
463000	416100	Награде запосленима и остали посебни расходи	1.090.000,00	1.090.000,00	0,00	1.090.000,00	0,04
463000	421100	Трошкови платног промета и банкарских услуга	110.000,00	110.000,00	0,00	110.000,00	0,00
463000	421200	Енергетске услуге	2.600.000,00	2.600.000,00	0,00	2.600.000,00	0,10
463000	421300	Комуналне услуге	395.000,00	395.000,00	0,00	395.000,00	0,01
463000	421400	Услуге комуникација	170.000,00	170.000,00	0,00	170.000,00	0,01
463000	421500	Трошкови осигурања	50.000,00	50.000,00	0,00	50.000,00	0,00
463000	422100	Трошкови службених путовања у земљи	100.000,00	100.000,00	0,00	100.000,00	0,00
463000	422200	Трошкови службених путовања у иностранство	1.000,00	1.000,00	0,00	1.000,00	0,00
463000	422400	Трошкови путовања ученика	7.000,00	7.000,00	0,00	7.000,00	0,00
463000	423200	Компјутерске услуге	20.000,00	20.000,00	0,00	20.000,00	0,00
463000	423300	Услуге образовања и усавршавања запослених	160.000,00	160.000,00	0,00	160.000,00	0,01
463000	423400	Услуге информисања	1.000,00	1.000,00	0,00	1.000,00	0,00
463000	423500	Стручне услуге	1.000,00	1.000,00	0,00	1.000,00	0,00
463000	423600	Услуге за домаћинство и угоститељство	1.000,00	1.000,00	0,00	1.000,00	0,00
463000	423700	Репрезентација	100.000,00	100.000,00	0,00	100.000,00	0,00
463000	423900	Остале опште услуге	440.000,00	440.000,00	0,00	440.000,00	0,02
463000	424300	Медицинске услуге	535.000,00	535.000,00	0,00	535.000,00	0,02
463000	425100	Текуће поправке и одржавање зграда и објеката	1.000.000,00	1.000.000,00	0,00	1.000.000,00	0,04
463000	425200	Текуће поправке и одржавање опреме	150.000,00	150.000,00	0,00	150.000,00	0,01
463000	426100	Административни материјал	150.000,00	150.000,00	0,00	150.000,00	0,01
463000	426300	Материјали за образовање и усавршавање запослених	150.000,00	150.000,00	0,00	150.000,00	0,01
463000	426400	Материјали за саобраћај	5.000,00	5.000,00	0,00	5.000,00	0,00
463000	426600	Материјали за образовање, културу и спорт	280.000,00	280.000,00	0,00	280.000,00	0,01
463000	426800	Материјали за одржавање хигијене и угоститељство	380.000,00	380.000,00	0,00	380.000,00	0,01
463000	426900	Материјали за посебне намене	250.000,00	250.000,00	0,00	250.000,00	0,01
463000	482100	Остали порези	4.000,00	4.000,00	0,00	4.000,00	0,00
463000	482200	Обавезне таксе	2.000,00	2.000,00	0,00	2.000,00	0,00
463000	483100	Новчане казне и пенали по решењу судова	1.000,00	1.000,00	0,00	1.000,00	0,00
463000	511400	Пројектно планирање	1.000,00	1.000,00	0,00	1.000,00	0,00
463000	512600	Опрема за образовање, науку, културу и спорт	200.000,00	200.000,00	0,00	200.000,00	0,01
463000	512800	Опрема за јавну безбедност	60.000,00	60.000,00	0,00	60.000,00	0,00
<b>Укупно за konto</b>	<b>463000</b>		<b>11.335.000,00</b>	<b>11.335.000,00</b>	<b>0,00</b>	<b>11.335.000,00</b>	<b>0,42</b>
<b>Укупно за</b>	<b>5.00.27</b>	<b>СРЕДЊА ЕКОНОМСКА ШКОЛА</b>	<b>11.335.000,00</b>	<b>11.335.000,00</b>	<b>0,00</b>	<b>11.335.000,00</b>	<b>0,42</b>

**0 БУЏЕТ ГРАДА СОМБОРА**  
**5.00.28 СРЕДЊА ТЕХНИЧКА ШКОЛА СОМБОР**

Кonto	Расходи по наменама	Опис	Планирано	Средства из буџета 01	Средства из сопствених извора 04	Средства из осталих извора	Укупно	Структура (%)
463000	414300	Отпремнине и помоћи	70.000,00	70.000,00	0,00	0,00	70.000,00	0,00
463000	414400	Помоћ у медицинском лечењу запосленог или чланова уже породице и друге помоћи запосленом	147.000,00	147.000,00	0,00	0,00	147.000,00	0,01
463000	415100	Накнаде трошкова за запослене	2.900.000,00	2.900.000,00	0,00	0,00	2.900.000,00	0,11
463000	416100	Награде запосленима и остали посебни расходи	1.150.000,00	1.150.000,00	0,00	0,00	1.150.000,00	0,04
463000	421100	Трошкови платног промета и банкарских услуга	200.000,00	200.000,00	0,00	0,00	200.000,00	0,01
463000	421200	Енергетске услуге	3.850.000,00	3.850.000,00	0,00	0,00	3.850.000,00	0,14
463000	421300	Комуналне услуге	900.000,00	900.000,00	0,00	0,00	900.000,00	0,03
463000	421400	Услуге комуникација	190.000,00	190.000,00	0,00	0,00	190.000,00	0,01
463000	421500	Трошкови осигурања	200.000,00	200.000,00	0,00	0,00	200.000,00	0,01
463000	422100	Трошкови службених путовања у земљи	120.000,00	120.000,00	0,00	0,00	120.000,00	0,00
463000	422200	Трошкови службених путовања у иностранство	1.000,00	1.000,00	0,00	0,00	1.000,00	0,00
463000	422400	Трошкови путовања ученика	20.000,00	20.000,00	0,00	0,00	20.000,00	0,00
463000	423200	Компјутерске услуге	10.000,00	10.000,00	0,00	0,00	10.000,00	0,00
463000	423300	Услуге образовања и усавршавања запослених	140.000,00	140.000,00	0,00	0,00	140.000,00	0,01
463000	423700	Репрезентација	70.000,00	70.000,00	0,00	0,00	70.000,00	0,00
463000	423900	Остале опште услуге	767.000,00	767.000,00	0,00	0,00	767.000,00	0,03
463000	424900	Остале специјализоване услуге	1.000,00	1.000,00	0,00	0,00	1.000,00	0,00
463000	425100	Текуће поправке и одржавање зграда и објеката	750.000,00	750.000,00	0,00	0,00	750.000,00	0,03
463000	425200	Текуће поправке и одржавање опреме	400.000,00	400.000,00	0,00	0,00	400.000,00	0,01
463000	426100	Административни материјал	150.000,00	150.000,00	0,00	0,00	150.000,00	0,01
463000	426300	Материјали за образовање и усавршавање запослених	150.000,00	150.000,00	0,00	0,00	150.000,00	0,01
463000	426400	Материјали за саобраћај	800.000,00	800.000,00	0,00	0,00	800.000,00	0,03
463000	426600	Материјали за образовање, културу и спорт	200.000,00	200.000,00	0,00	0,00	200.000,00	0,01
463000	426800	Материјали за одржавање хигијене и угоститељство	250.000,00	250.000,00	0,00	0,00	250.000,00	0,01
463000	426900	Материјали за посебне намене	300.000,00	300.000,00	0,00	0,00	300.000,00	0,01
463000	482100	Остали порези	5.000,00	5.000,00	0,00	0,00	5.000,00	0,00
463000	482200	Обавезне таксе	15.000,00	15.000,00	0,00	0,00	15.000,00	0,00
463000	483100	Новчане казне и пенали по решењу судова	455.000,00	455.000,00	0,00	0,00	455.000,00	0,02
463000	511400	Пројектно планирање	1.000,00	1.000,00	0,00	0,00	1.000,00	0,00
463000	512600	Опрема за образовање, науку, културу и спорт	250.000,00	250.000,00	0,00	0,00	250.000,00	0,01
<b>Укупно за konto 463000</b>			<b>14.462.000,00</b>	<b>14.462.000,00</b>	<b>0,00</b>	<b>0,00</b>	<b>14.462.000,00</b>	<b>0,54</b>
<b>Укупно за 5.00.28 СРЕДЊА ТЕХНИЧКА ШКОЛА СОМБОР</b>			<b>14.462.000,00</b>	<b>14.462.000,00</b>	<b>0,00</b>	<b>0,00</b>	<b>14.462.000,00</b>	<b>0,54</b>

**0 БУЏЕТ ГРАДА СОМБОРА**  
**5.00.29 ЦЕНТАР ЗА СОЦИЈАЛНИ РАД СОМБОР**

Кonto	Расходи по наменама	Опис	Планирано	Средства из буџета 01	Средства из сопствених извора 04	Средства из осталих извора	Укупно	Структура (%)
-------	---------------------	------	-----------	-----------------------	----------------------------------	----------------------------	--------	---------------

463000	411100	Плате, додаци и накнаде запослених	14.261.000,00	14.261.000,00	0,00	0,00	14.261.000,00	0,53
463000	412100	Допринос за пензијско и инвалидско осигурање	1.710.700,00	1.710.700,00	0,00	0,00	1.710.700,00	0,06
463000	412200	Допринос за здравствено осигурање	736.300,00	736.300,00	0,00	0,00	736.300,00	0,03
463000	414400	Помоћ у медицинском лечењу запосленог или чланова уже породице и друге помоћи запосленом	67.000,00	67.000,00	0,00	0,00	67.000,00	0,00
463000	415100	Накнаде трошкова за запослене	611.000,00	611.000,00	0,00	0,00	611.000,00	0,02
463000	416100	Награде запосленима и остали посебни расходи	207.000,00	207.000,00	0,00	0,00	207.000,00	0,01
463000	421200	Енергетске услуге	990.000,00	990.000,00	0,00	0,00	990.000,00	0,04
463000	421400	Услуге комуникација	530.000,00	530.000,00	0,00	0,00	530.000,00	0,02
463000	421500	Трошкови осигурања	145.000,00	145.000,00	0,00	0,00	145.000,00	0,01
463000	421600	Закуп имовине и опреме	60.000,00	60.000,00	0,00	0,00	60.000,00	0,00
463000	422100	Трошкови службених путовања у земљи	46.000,00	46.000,00	0,00	0,00	46.000,00	0,00
463000	423100	Административне услуге	580.000,00	580.000,00	0,00	0,00	580.000,00	0,02
463000	423200	Компјутерске услуге	162.000,00	162.000,00	0,00	0,00	162.000,00	0,01
463000	423300	Услуге образовања и усавршавања запослених	20.000,00	20.000,00	0,00	0,00	20.000,00	0,00
463000	423400	Услуге информисања	20.000,00	20.000,00	0,00	0,00	20.000,00	0,00
463000	423500	Стручне услуге	730.000,00	730.000,00	0,00	0,00	730.000,00	0,03
463000	423700	Репрезентација	0,00	0,00	0,00	0,00	0,00	0,00
463000	423900	Остале опште услуге	194.000,00	194.000,00	0,00	0,00	194.000,00	0,01
463000	425100	Текуће поправке и одржавање зграда и објеката	215.000,00	215.000,00	0,00	0,00	215.000,00	0,01
463000	425200	Текуће поправке и одржавање опреме	412.000,00	412.000,00	0,00	0,00	412.000,00	0,02
463000	426100	Административни материјал	190.000,00	190.000,00	0,00	0,00	190.000,00	0,01
463000	426300	Материјали за образовање и усавршавање запослених	100.000,00	100.000,00	0,00	0,00	100.000,00	0,00
463000	426400	Материјали за саобраћај	406.000,00	406.000,00	0,00	0,00	406.000,00	0,02
463000	426800	Материјали за одржавање хигијене и угоститељство	520.000,00	520.000,00	0,00	0,00	520.000,00	0,02
463000	426900	Материјали за посебне намене	50.000,00	50.000,00	0,00	0,00	50.000,00	0,00
463000	472600	Накнаде из буџета у случају смрти	3.100.000,00	3.100.000,00	0,00	0,00	3.100.000,00	0,12
463000	472900	Остале накнаде из буџета	12.000.000,00	12.000.000,00	0,00	0,00	12.000.000,00	0,45
463000	482100	Остали порези	25.500,00	25.500,00	0,00	0,00	25.500,00	0,00
463000	482200	Обавезне таксе	25.500,00	25.500,00	0,00	0,00	25.500,00	0,00
463000	512200	Административна опрема	300.500,00	300.500,00	0,00	0,00	300.500,00	0,01
463000	512800	Опрема за јавну безбедност	230.500,00	230.500,00	0,00	0,00	230.500,00	0,01
463000	513100	Остале некретнине и опрема	150.000,00	150.000,00	0,00	0,00	150.000,00	0,01
<b>Укупно за konto 463000</b>			<b>38.795.000,00</b>	<b>38.795.000,00</b>	<b>0,00</b>	<b>0,00</b>	<b>38.795.000,00</b>	<b>1,44</b>
<b>Укупно за 5.00.29 ЦЕНТАР ЗА СОЦИЈАЛНИ РАД СОМБОР</b>			<b>38.795.000,00</b>	<b>38.795.000,00</b>	<b>0,00</b>	<b>0,00</b>	<b>38.795.000,00</b>	<b>1,44</b>

## 0 БУЏЕТ ГРАДА СОМБОРА

## 5.00.30 ДЗ ДР.БОРЂЕ ЛАЗИЋ СОМБОР

Кonto	Расходи по наменама	Опис	Планирано	Средства из буџета 01	Средства из сопствених извора 04	Средства из осталих извора	Укупно	Структура (%)
464000	411100	Плате, додаци и накнаде запослених	10.000.000,00	10.000.000,00	0,00	0,00	10.000.000,00	0,37
464000	412100	Допринос за пензијско и инвалидско осигурање	2.242.500,00	2.242.500,00	0,00	0,00	2.242.500,00	0,08
464000	412200	Допринос за здравствено осигурање	722.420,00	722.420,00	0,00	0,00	722.420,00	0,03



464000	415100	Накнаде трошкова за запослене	1.300.000,00	1.300.000,00	0,00	0,00	1.300.000,00	0,05
464000	416100	Награде запосленима и остали посебни расходи	225.000,00	225.000,00	0,00	0,00	225.000,00	0,01
464000	421200	Енергетске услуге	268.500,00	268.500,00	0,00	0,00	268.500,00	0,01
464000	421300	Комуналне услуге	1.415.600,00	1.415.600,00	0,00	0,00	1.415.600,00	0,05
464000	421500	Трошкови осигурања	1.000.000,00	1.000.000,00	0,00	0,00	1.000.000,00	0,04
464000	423300	Услуге образовања и усавршавања запослених	800.000,00	800.000,00	0,00	0,00	800.000,00	0,03
464000	423500	Стручне услуге	1.400.000,00	1.400.000,00	0,00	0,00	1.400.000,00	0,05
464000	425100	Текуће поправке и одржавање зграда и објеката	1.000.000,00	1.000.000,00	0,00	0,00	1.000.000,00	0,04
464000	425200	Текуће поправке и одржавање опреме	2.000.000,00	2.000.000,00	0,00	0,00	2.000.000,00	0,07
464000	426100	Административни материјал	1.000.000,00	1.000.000,00	0,00	0,00	1.000.000,00	0,04
464000	426800	Материјали за одржавање хигијене и угоститељство	1.560.000,00	1.560.000,00	0,00	0,00	1.560.000,00	0,06
464000	512500	Медицинска и лабораторијска опрема	6.800.000,00	6.800.000,00	0,00	0,00	6.800.000,00	0,25
<b>Укупно за konto 464000</b>			<b>31.734.020,00</b>	<b>31.734.020,00</b>	<b>0,00</b>	<b>0,00</b>	<b>31.734.020,00</b>	<b>1,18</b>
<b>Укупно за 5.00.30 ДЗ ДР.ЂОРЂЕ ЛАЗИЋ СОМБОР</b>			<b>31.734.020,00</b>	<b>31.734.020,00</b>	<b>0,00</b>	<b>0,00</b>	<b>31.734.020,00</b>	<b>1,18</b>

## 0 БУЏЕТ ГРАДА СОМБОРА

## 5.00.31 АПОТЕКА

Кonto	Расходи по наменама	Опис	Планирано	Средства из буџета 01	Средства из сопствених извора 04	Средства из осталих извора	Укупно	Структура (%)
464000	485100	Накнада штете за повреде или штету нанету од стране државних органа	12.000.000,00	12.000.000,00	0,00	0,00	12.000.000,00	0,45
<b>Укупно за konto 464000</b>			<b>12.000.000,00</b>	<b>12.000.000,00</b>	<b>0,00</b>	<b>0,00</b>	<b>12.000.000,00</b>	<b>0,45</b>
<b>Укупно за 5.00.31 АПОТЕКА</b>			<b>12.000.000,00</b>	<b>12.000.000,00</b>	<b>0,00</b>	<b>0,00</b>	<b>12.000.000,00</b>	<b>0,45</b>

## АНАЛИТИЧКИ ПЛАН РАСХОДА ИНДИРЕКТНИХ БУЏЕТСКИХ КОРИСНИКА

## 0 БУЏЕТ ГРАДА СОМБОРА

## 2021

Број позиције	Економ. класиф.	Расходи по наменама	Опис	Средства из буџета 01	Средства из сопствених извора 04	Средства из осталих извора	Укупно	Структура (%)
<b>Раздео 5</b>			<b>ГРАДСКА УПРАВА</b>					
<b>Глава 5.01</b>			<b>МЕСНЕ ЗАЈЕДНИЦЕ</b>					
<b>5.01.01</b>			<b>МЗ АЛЕКСА ШАНТИЋ</b>					
117/0	411000	411100	Плате, додаци и накнаде запослених	1.600.000,00	0,00	0,00	1.600.000,00	0,20
118/0	412000	412100	Допринос за пензијско и инвалидско осигурање	189.000,00	0,00	0,00	189.000,00	0,02
118/0	412000	412200	Допринос за здравствено осигурање	83.000,00	0,00	0,00	83.000,00	0,01
121/0	415000	415100	Накнаде трошкова за запослене	60.000,00	0,00	0,00	60.000,00	0,01
123/0	421000	421100	Трошкови платног промета и банкарских услуга	8.000,00	0,00	0,00	8.000,00	0,00
123/0	421000	421200	Енергетске услуге	380.000,00	0,00	0,00	380.000,00	0,05
123/0	421000	421300	Комуналне услуге	20.000,00	0,00	0,00	20.000,00	0,00
123/0	421000	421400	Услуге комуникација	80.000,00	0,00	0,00	80.000,00	0,01
123/0	421000	421500	Трошкови осигурања	30.000,00	0,00	0,00	30.000,00	0,00

## АНАЛИТИЧКИ ПЛАН РАСХОДА ИНДИРЕКТНИХ БУЏЕТСКИХ КОРИСНИКА

0 БУЏЕТ ГРАДА СОМБОРА

2021

Број позиције	Економ. класиф.	Расходи по наменама	Опис	Средства из буџета 01	Средства из сопствених извора 04	Средства из осталих извора	Укупно	Структура (%)
123/0	421000	421600	Закуп имовине и опреме	80.000,00	0,00	0,00	80.000,00	0,01
124/0	422000	422300	Трошкови путовања у оквиру редовног рада	50.000,00	0,00	0,00	50.000,00	0,01
125/0	423000	423100	Административне услуге	206.000,00	0,00	0,00	206.000,00	0,03
125/0	423000	423400	Услуге информисања	100.000,00	0,00	0,00	100.000,00	0,01
125/0	423000	423700	Репрезентација	81.000,00	0,00	0,00	81.000,00	0,01
126/0	424000	424900	Остале специјализоване услуге	50.000,00	0,00	0,00	50.000,00	0,01
127/0	425000	425200	Текуће поправке и одржавање опреме	40.000,00	0,00	0,00	40.000,00	0,01
128/0	426000	426100	Административни материјал	50.000,00	0,00	0,00	50.000,00	0,01
128/0	426000	426800	Материјали за одржавање хигијене и угоститељство	40.000,00	0,00	0,00	40.000,00	0,01
128/0	426000	426900	Материјали за посебне намене	150.000,00	0,00	0,00	150.000,00	0,02
131/0	512000	512200	Административна опрема	50.000,00	0,00	0,00	50.000,00	0,01
<b>Укупно за аналитику 5.01.01</b>				<b>3.347.000,00</b>				
<b>5.01.02 МЗ БАЧКИ БРЕГ</b>								
117/0	411000	411100	Плате, додаци и накнаде запослених	1.365.000,00	0,00	0,00	1.365.000,00	0,17
118/0	412000	412100	Допринос за пензијско и инвалидско осигурање	167.000,00	0,00	0,00	167.000,00	0,02
118/0	412000	412200	Допринос за здравствено осигурање	73.000,00	0,00	0,00	73.000,00	0,01
120/0	414000	414300	Отпремнине и помоћи	1.000,00	0,00	0,00	1.000,00	0,00
121/0	415000	415100	Накнаде трошкова за запослене	64.000,00	0,00	0,00	64.000,00	0,01
123/0	421000	421100	Трошкови платног промета и банкарских услуга	8.000,00	0,00	0,00	8.000,00	0,00
123/0	421000	421200	Енергетске услуге	255.000,00	0,00	0,00	255.000,00	0,03
123/0	421000	421300	Комуналне услуге	14.000,00	0,00	0,00	14.000,00	0,00
123/0	421000	421400	Услуге комуникација	60.000,00	0,00	0,00	60.000,00	0,01
123/0	421000	421500	Трошкови осигурања	10.000,00	0,00	0,00	10.000,00	0,00
124/0	422000	422100	Трошкови службених путовања у земљи	70.000,00	0,00	0,00	70.000,00	0,01
125/0	423000	423200	Компјутерске услуге	20.000,00	0,00	0,00	20.000,00	0,00
125/0	423000	423400	Услуге информисања	70.000,00	0,00	0,00	70.000,00	0,01
125/0	423000	423700	Репрезентација	50.000,00	0,00	0,00	50.000,00	0,01
125/0	423000	423900	Остале опште услуге	274.000,00	0,00	0,00	274.000,00	0,03
126/0	424000	424900	Остале специјализоване услуге	150.000,00	0,00	0,00	150.000,00	0,02
127/0	425000	425100	Текуће поправке и одржавање зграда и објеката	50.000,00	0,00	0,00	50.000,00	0,01
127/0	425000	425200	Текуће поправке и одржавање опреме	30.000,00	0,00	0,00	30.000,00	0,00
128/0	426000	426100	Административни материјал	40.000,00	0,00	0,00	40.000,00	0,01
128/0	426000	426200	Материјали за пољопривреду	20.000,00	0,00	0,00	20.000,00	0,00
128/0	426000	426600	Материјали за образовање, културу и спорт	20.000,00	0,00	0,00	20.000,00	0,00
128/0	426000	426800	Материјали за одржавање хигијене и угоститељство	40.000,00	0,00	0,00	40.000,00	0,01
128/0	426000	426900	Материјали за посебне намене	5.000,00	0,00	0,00	5.000,00	0,00
129/0	482000	482200	Обавезне таксе	1.000,00	0,00	0,00	1.000,00	0,00
131/0	512000	512200	Административна опрема	50.000,00	0,00	0,00	50.000,00	0,01
<b>Укупно за аналитику 5.01.02</b>				<b>2.907.000,00</b>				
<b>5.01.03 МЗ БАЧКИ МОНОШТОР</b>								

## АНАЛИТИЧКИ ПЛАН РАСХОДА ИНДИРЕКТНИХ БУЏЕТСКИХ КОРИСНИКА

0 БУЏЕТ ГРАДА СОМБОРА

2021

Број позиције	Економ. класиф.	Расходи по наменама	Опис	Средства из буџета 01	Средства из сопствених извора 04	Средства из осталих извора	Укупно	Структура (%)
117/0	411000	411100	Плате, додаци и накнаде запослених	1.500.000,00	0,00	0,00	1.500.000,00	0,19
118/0	412000	412100	Допринос за пензијско и инвалидско осигурање	179.000,00	0,00	0,00	179.000,00	0,02
118/0	412000	412200	Допринос за здравствено осигурање	76.000,00	0,00	0,00	76.000,00	0,01
121/0	415000	415100	Накнаде трошкова за запослене	60.000,00	0,00	0,00	60.000,00	0,01
122/0	416000	416100	Награде запосленима и остали посебни расходи	90.000,00	0,00	0,00	90.000,00	0,01
123/0	421000	421100	Трошкови платног промета и банкарских услуга	15.000,00	0,00	0,00	15.000,00	0,00
123/0	421000	421200	Енергетске услуге	740.000,00	0,00	0,00	740.000,00	0,09
123/0	421000	421300	Комуналне услуге	192.000,00	0,00	0,00	192.000,00	0,02
123/0	421000	421400	Услуге комуникација	88.000,00	0,00	0,00	88.000,00	0,01
123/0	421000	421500	Трошкови осигурања	50.000,00	0,00	0,00	50.000,00	0,01
124/0	422000	422300	Трошкови путовања у оквиру редовног рада	35.000,00	0,00	0,00	35.000,00	0,00
124/0	422000	422900	Остали трошкови транспорта	60.000,00	0,00	0,00	60.000,00	0,01
125/0	423000	423200	Компјутерске услуге	90.000,00	0,00	0,00	90.000,00	0,01
125/0	423000	423400	Услуге информисања	130.000,00	0,00	0,00	130.000,00	0,02
125/0	423000	423700	Репрезентација	129.000,00	0,00	0,00	129.000,00	0,02
125/0	423000	423900	Остале опште услуге	500.000,00	0,00	0,00	500.000,00	0,06
126/0	424000	424900	Остале специјализоване услуге	600.000,00	0,00	0,00	600.000,00	0,08
127/0	425000	425200	Текуће поправке и одржавање опреме	70.000,00	0,00	0,00	70.000,00	0,01
128/0	426000	426100	Административни материјал	40.000,00	0,00	0,00	40.000,00	0,01
128/0	426000	426600	Материјали за образовање, культуру и спорт	60.000,00	0,00	0,00	60.000,00	0,01
128/0	426000	426800	Материјали за одржавање хигијене и угоститељство	30.000,00	0,00	0,00	30.000,00	0,00
128/0	426000	426900	Материјали за посебне намене	160.000,00	0,00	0,00	160.000,00	0,02
129/0	482000	482100	Остали порези	20.000,00	0,00	0,00	20.000,00	0,00
131/0	512000	512200	Административна опрема	100.000,00	0,00	0,00	100.000,00	0,01
<b>Укупно за аналитику</b>				<b>5.014.000,00</b>				
<b>5.01.04</b>	<b>МЗ БЕЗДАН</b>							
117/0	411000	411100	Плате, додаци и накнаде запослених	1.300.000,00	0,00	0,00	1.300.000,00	0,16
118/0	412000	412100	Допринос за пензијско и инвалидско осигурање	156.000,00	0,00	0,00	156.000,00	0,02
118/0	412000	412200	Допринос за здравствено осигурање	94.000,00	0,00	0,00	94.000,00	0,01
120/0	414000	414300	Отпремнине и помоћи	35.000,00	0,00	0,00	35.000,00	0,00
121/0	415000	415100	Накнаде трошкова за запослене	55.000,00	0,00	0,00	55.000,00	0,01
122/0	416000	416100	Награде запосленима и остали посебни расходи	70.000,00	0,00	0,00	70.000,00	0,01
123/0	421000	421100	Трошкови платног промета и банкарских услуга	5.000,00	0,00	0,00	5.000,00	0,00
123/0	421000	421200	Енергетске услуге	250.000,00	0,00	0,00	250.000,00	0,03
123/0	421000	421300	Комуналне услуге	244.000,00	0,00	0,00	244.000,00	0,03
123/0	421000	421400	Услуге комуникација	55.000,00	0,00	0,00	55.000,00	0,01
123/0	421000	421500	Трошкови осигурања	10.000,00	0,00	0,00	10.000,00	0,00
123/0	421000	421600	Закуп имовине и опреме	200.000,00	0,00	0,00	200.000,00	0,03
124/0	422000	422300	Трошкови путовања у оквиру редовног рада	50.000,00	0,00	0,00	50.000,00	0,01
124/0	422000	422900	Остали трошкови транспорта	15.000,00	0,00	0,00	15.000,00	0,00

## АНАЛИТИЧКИ ПЛАН РАСХОДА ИНДИРЕКТНИХ БУЏЕТСКИХ КОРИСНИКА

0 БУЏЕТ ГРАДА СОМБОРА

2021

Број позиције	Економ. класиф.	Расходи по наменама	Опис	Средства из буџета 01	Средства из сопствених извора 04	Средства из осталих извора	Укупно	Структура (%)
125/0	423000	423200	Компјутерске услуге	40.000,00	0,00	0,00	40.000,00	0,01
125/0	423000	423400	Услуге информисања	45.000,00	0,00	0,00	45.000,00	0,01
125/0	423000	423700	Репрезентација	83.000,00	0,00	0,00	83.000,00	0,01
126/0	424000	424900	Остале специјализоване услуге	319.000,00	0,00	0,00	319.000,00	0,04
127/0	425000	425100	Текуће поправке и одржавање зграда и објеката	150.000,00	0,00	0,00	150.000,00	0,02
127/0	425000	425200	Текуће поправке и одржавање опреме	20.000,00	0,00	0,00	20.000,00	0,00
128/0	426000	426100	Административни материјал	35.000,00	0,00	0,00	35.000,00	0,00
128/0	426000	426800	Материјали за одржавање хигијене и угоститељство	35.000,00	0,00	0,00	35.000,00	0,00
128/0	426000	426900	Материјали за посебне намене	87.000,00	0,00	0,00	87.000,00	0,01
129/0	482000	482200	Обавезне таксе	3.000,00	0,00	0,00	3.000,00	0,00
<b>Укупно за аналитику</b>		<b>5.01.04</b>		<b>3.356.000,00</b>				
<b>5.01.05</b>		<b>МЗ ДОРОСЛОВО</b>						
117/0	411000	411100	Плате, додаци и накнаде запослених	800.000,00	0,00	0,00	800.000,00	0,10
118/0	412000	412100	Допринос за пензијско и инвалидско осигурање	98.000,00	0,00	0,00	98.000,00	0,01
118/0	412000	412200	Допринос за здравствено осигурање	42.000,00	0,00	0,00	42.000,00	0,01
121/0	415000	415100	Накнаде трошкова за запослене	40.000,00	0,00	0,00	40.000,00	0,01
123/0	421000	421100	Трошкови платног промета и банкарских услуга	10.000,00	0,00	0,00	10.000,00	0,00
123/0	421000	421200	Енергетске услуге	144.000,00	0,00	0,00	144.000,00	0,02
123/0	421000	421300	Комуналне услуге	70.000,00	0,00	0,00	70.000,00	0,01
123/0	421000	421400	Услуге комуникација	70.000,00	0,00	0,00	70.000,00	0,01
124/0	422000	422300	Трошкови путовања у оквиру редовног рада	60.000,00	0,00	0,00	60.000,00	0,01
125/0	423000	423200	Компјутерске услуге	30.000,00	0,00	0,00	30.000,00	0,00
125/0	423000	423500	Стручне услуге	40.000,00	0,00	0,00	40.000,00	0,01
125/0	423000	423700	Репрезентација	46.000,00	0,00	0,00	46.000,00	0,01
126/0	424000	424900	Остале специјализоване услуге	100.000,00	0,00	0,00	100.000,00	0,01
127/0	425000	425100	Текуће поправке и одржавање зграда и објеката	30.000,00	0,00	0,00	30.000,00	0,00
127/0	425000	425200	Текуће поправке и одржавање опреме	30.000,00	0,00	0,00	30.000,00	0,00
128/0	426000	426100	Административни материјал	30.000,00	0,00	0,00	30.000,00	0,00
128/0	426000	426300	Материјали за образовање и усавршавање запослених	70.000,00	0,00	0,00	70.000,00	0,01
128/0	426000	426500	Материјали за очување животне средине и науку	20.000,00	0,00	0,00	20.000,00	0,00
128/0	426000	426800	Материјали за одржавање хигијене и угоститељство	50.000,00	0,00	0,00	50.000,00	0,01
128/0	426000	426900	Материјали за посебне намене	50.000,00	0,00	0,00	50.000,00	0,01
131/0	512000	512200	Административна опрема	50.000,00	0,00	0,00	50.000,00	0,01
<b>Укупно за аналитику</b>		<b>5.01.05</b>		<b>1.880.000,00</b>				
<b>5.01.06</b>		<b>МЗ ГАКОВО</b>						
117/0	411000	411100	Плате, додаци и накнаде запослених	1.300.000,00	0,00	0,00	1.300.000,00	0,16
118/0	412000	412100	Допринос за пензијско и инвалидско осигурање	154.000,00	0,00	0,00	154.000,00	0,02
118/0	412000	412200	Допринос за здравствено осигурање	66.000,00	0,00	0,00	66.000,00	0,01
119/0	413000	413100	Накнаде у натури	15.000,00	0,00	0,00	15.000,00	0,00
120/0	414000	414300	Отпремнине и помоћи	30.000,00	0,00	0,00	30.000,00	0,00

## АНАЛИТИЧКИ ПЛАН РАСХОДА ИНДИРЕКТНИХ БУЏЕТСКИХ КОРИСНИКА

0 БУЏЕТ ГРАДА СОМБОРА

2021

Број позиције	Економ. класиф.	Расходи по наменама	Опис	Средства из буџета 01	Средства из сопствених извора 04	Средства из осталих извора	Укупно	Структура (%)
120/0	414000	414400	Помоћ у медицинском лечењу запосленог или чланова уже породице и друге помоћи запосленом	20.000,00	0,00	0,00	20.000,00	0,00
121/0	415000	415100	Накнаде трошкова за запослене	260.000,00	0,00	0,00	260.000,00	0,03
123/0	421000	421100	Трошкови платног промета и банкарских услуга	15.000,00	0,00	0,00	15.000,00	0,00
123/0	421000	421200	Енергетске услуге	300.000,00	0,00	0,00	300.000,00	0,04
123/0	421000	421300	Комуналне услуге	80.000,00	0,00	0,00	80.000,00	0,01
123/0	421000	421400	Услуге комуникација	70.000,00	0,00	0,00	70.000,00	0,01
124/0	422000	422100	Трошкови службених путовања у земљи	5.000,00	0,00	0,00	5.000,00	0,00
125/0	423000	423200	Компјутерске услуге	110.000,00	0,00	0,00	110.000,00	0,01
125/0	423000	423400	Услуге информисања	70.000,00	0,00	0,00	70.000,00	0,01
125/0	423000	423700	Репрезентација	78.000,00	0,00	0,00	78.000,00	0,01
126/0	424000	424900	Остале специјализоване услуге	150.000,00	0,00	0,00	150.000,00	0,02
127/0	425000	425200	Текуће поправке и одржавање опреме	30.000,00	0,00	0,00	30.000,00	0,00
128/0	426000	426100	Административни материјал	20.000,00	0,00	0,00	20.000,00	0,00
128/0	426000	426300	Материјали за образовање и усавршавање запослених	75.000,00	0,00	0,00	75.000,00	0,01
128/0	426000	426800	Материјали за одржавање хигијене и угоститељство	10.000,00	0,00	0,00	10.000,00	0,00
128/0	426000	426900	Материјали за посебне намене	74.000,00	0,00	0,00	74.000,00	0,01
129/0	482000	482200	Обавезне таксе	5.000,00	0,00	0,00	5.000,00	0,00
131/0	512000	512200	Административна опрема	255.000,00	0,00	0,00	255.000,00	0,03
<b>Укупно за аналитику</b>		<b>5.01.06</b>		<b>3.192.000,00</b>				
<b>5.01.07</b>		<b>МЗ КЉАЈИЋЕВО</b>						
117/0	411000	411100	Плате, додаци и накнаде запослених	1.680.000,00	0,00	0,00	1.680.000,00	0,21
118/0	412000	412100	Допринос за пензијско и инвалидско осигурање	206.000,00	0,00	0,00	206.000,00	0,03
118/0	412000	412200	Допринос за здравствено осигурање	88.500,00	0,00	0,00	88.500,00	0,01
121/0	415000	415100	Накнаде трошкова за запослене	75.000,00	0,00	0,00	75.000,00	0,01
123/0	421000	421100	Трошкови платног промета и банкарских услуга	15.000,00	0,00	0,00	15.000,00	0,00
123/0	421000	421200	Енергетске услуге	700.000,00	0,00	0,00	700.000,00	0,09
123/0	421000	421300	Комуналне услуге	140.000,00	0,00	0,00	140.000,00	0,02
123/0	421000	421400	Услуге комуникација	95.000,00	0,00	0,00	95.000,00	0,01
123/0	421000	421500	Трошкови осигурања	15.000,00	0,00	0,00	15.000,00	0,00
124/0	422000	422100	Трошкови службених путовања у земљи	35.000,00	0,00	0,00	35.000,00	0,00
125/0	423000	423200	Компјутерске услуге	25.000,00	0,00	0,00	25.000,00	0,00
125/0	423000	423400	Услуге информисања	95.000,00	0,00	0,00	95.000,00	0,01
125/0	423000	423700	Репрезентација	61.000,00	0,00	0,00	61.000,00	0,01
126/0	424000	424200	Услуге образовања, културе и спорта	250.000,00	0,00	0,00	250.000,00	0,03
126/0	424000	424900	Остале специјализоване услуге	165.500,00	0,00	0,00	165.500,00	0,02
127/0	425000	425200	Текуће поправке и одржавање опреме	50.000,00	0,00	0,00	50.000,00	0,01
128/0	426000	426100	Административни материјал	30.000,00	0,00	0,00	30.000,00	0,00
128/0	426000	426300	Материјали за образовање и усавршавање запослених	50.000,00	0,00	0,00	50.000,00	0,01
128/0	426000	426800	Материјали за одржавање хигијене и угоститељство	40.000,00	0,00	0,00	40.000,00	0,01

## АНАЛИТИЧКИ ПЛАН РАСХОДА ИНДИРЕКТНИХ БУЏЕТСКИХ КОРИСНИКА

0 БУЏЕТ ГРАДА СОМБОРА

2021

Број позиције	Економ. класиф.	Расходи по наменама	Опис	Средства из буџета 01	Средства из сопствених извора 04	Средства из осталих извора	Укупно	Структура (%)
128/0	426000	426900	Материјали за посебне намене	50.000,00	0,00	0,00	50.000,00	0,01
130/0	511000	511400	Пројектно планирање	222.000,00	0,00	0,00	222.000,00	0,03
<b>Укупно за аналитику 5.01.07</b>				<b>4.088.000,00</b>				
<b>5.01.08 МЗ КОЛУТ</b>								
117/0	411000	411100	Плате, додаци и накнаде запослених	1.210.000,00	0,00	0,00	1.210.000,00	0,15
118/0	412000	412100	Допринос за пензијско и инвалидско осигурање	145.000,00	0,00	0,00	145.000,00	0,02
118/0	412000	412200	Допринос за здравствено осигурање	72.000,00	0,00	0,00	72.000,00	0,01
119/0	413000	413100	Накнаде у натури	20.000,00	0,00	0,00	20.000,00	0,00
121/0	415000	415100	Накнаде трошкова за запослене	55.000,00	0,00	0,00	55.000,00	0,01
123/0	421000	421100	Трошкови платног промета и банкарских услуга	5.000,00	0,00	0,00	5.000,00	0,00
123/0	421000	421200	Енергетске услуге	260.000,00	0,00	0,00	260.000,00	0,03
123/0	421000	421300	Комуналне услуге	20.000,00	0,00	0,00	20.000,00	0,00
123/0	421000	421400	Услуге комуникација	40.000,00	0,00	0,00	40.000,00	0,01
123/0	421000	421500	Трошкови осигурања	30.000,00	0,00	0,00	30.000,00	0,00
124/0	422000	422300	Трошкови путовања у оквиру редовног рада	25.000,00	0,00	0,00	25.000,00	0,00
125/0	423000	423100	Административне услуге	120.000,00	0,00	0,00	120.000,00	0,02
125/0	423000	423400	Услуге информисања	90.000,00	0,00	0,00	90.000,00	0,01
125/0	423000	423700	Репрезентација	72.000,00	0,00	0,00	72.000,00	0,01
127/0	425000	425100	Текуће поправке и одржавање зграда и објеката	366.000,00	0,00	0,00	366.000,00	0,05
127/0	425000	425200	Текуће поправке и одржавање опреме	20.000,00	0,00	0,00	20.000,00	0,00
128/0	426000	426100	Административни материјал	35.000,00	0,00	0,00	35.000,00	0,00
128/0	426000	426800	Материјали за одржавање хигијене и угоститељство	40.000,00	0,00	0,00	40.000,00	0,01
128/0	426000	426900	Материјали за посебне намене	59.000,00	0,00	0,00	59.000,00	0,01
131/0	512000	512200	Административна опрема	250.000,00	0,00	0,00	250.000,00	0,03
<b>Укупно за аналитику 5.01.08</b>				<b>2.934.000,00</b>				
<b>5.01.09 МЗ РАСТИНА</b>								
117/0	411000	411100	Плате, додаци и накнаде запослених	715.000,00	0,00	0,00	715.000,00	0,09
118/0	412000	412100	Допринос за пензијско и инвалидско осигурање	93.000,00	0,00	0,00	93.000,00	0,01
118/0	412000	412200	Допринос за здравствено осигурање	39.000,00	0,00	0,00	39.000,00	0,00
120/0	414000	414300	Отпремнине и помоћи	200.000,00	0,00	0,00	200.000,00	0,03
121/0	415000	415100	Накнаде трошкова за запослене	30.000,00	0,00	0,00	30.000,00	0,00
123/0	421000	421100	Трошкови платног промета и банкарских услуга	5.000,00	0,00	0,00	5.000,00	0,00
123/0	421000	421200	Енергетске услуге	25.000,00	0,00	0,00	25.000,00	0,00
123/0	421000	421300	Комуналне услуге	20.000,00	0,00	0,00	20.000,00	0,00
123/0	421000	421400	Услуге комуникација	30.000,00	0,00	0,00	30.000,00	0,00
125/0	423000	423100	Административне услуге	60.000,00	0,00	0,00	60.000,00	0,01
125/0	423000	423400	Услуге информисања	70.000,00	0,00	0,00	70.000,00	0,01
125/0	423000	423700	Репрезентација	25.000,00	0,00	0,00	25.000,00	0,00
126/0	424000	424900	Остале специјализоване услуге	200.000,00	0,00	0,00	200.000,00	0,03
127/0	425000	425200	Текуће поправке и одржавање опреме	20.000,00	0,00	0,00	20.000,00	0,00

## АНАЛИТИЧКИ ПЛАН РАСХОДА ИНДИРЕКТНИХ БУЏЕТСКИХ КОРИСНИКА

0 БУЏЕТ ГРАДА СОМБОРА

2021

Број позиције	Економ. класиф.	Расходи по наменама	Опис	Средства из буџета 01	Средства из сопствених извора 04	Средства из осталих извора	Укупно	Структура (%)
128/0	426000	426100	Административни материјал	10.000,00	0,00	0,00	10.000,00	0,00
128/0	426000	426600	Материјали за образовање, културу и спорт	10.000,00	0,00	0,00	10.000,00	0,00
128/0	426000	426900	Материјали за посебне намене	20.000,00	0,00	0,00	20.000,00	0,00
131/0	512000	512200	Административна опрема	10.000,00	0,00	0,00	10.000,00	0,00
<b>Укупно за аналитику</b>		<b>5.01.09</b>		<b>1.582.000,00</b>				
<b>5.01.10</b>		<b>МЗ РИБИЦА</b>						
117/0	411000	411100	Плате, додаци и накнаде запослених	1.225.000,00	0,00	0,00	1.225.000,00	0,15
118/0	412000	412100	Допринос за пензијско и инвалидско осигурање	149.000,00	0,00	0,00	149.000,00	0,02
118/0	412000	412200	Допринос за здравствено осигурање	64.000,00	0,00	0,00	64.000,00	0,01
119/0	413000	413100	Накнаде у натури	12.000,00	0,00	0,00	12.000,00	0,00
121/0	415000	415100	Накнаде трошкова за запослене	110.000,00	0,00	0,00	110.000,00	0,01
123/0	421000	421100	Трошкови платног промета и банкарских услуга	10.000,00	0,00	0,00	10.000,00	0,00
123/0	421000	421200	Енергетске услуге	945.000,00	0,00	0,00	945.000,00	0,12
123/0	421000	421300	Комуналне услуге	130.000,00	0,00	0,00	130.000,00	0,02
123/0	421000	421400	Услуге комуникација	80.000,00	0,00	0,00	80.000,00	0,01
123/0	421000	421500	Трошкови осигурања	1.000,00	0,00	0,00	1.000,00	0,00
124/0	422000	422100	Трошкови службених путовања у земљи	20.000,00	0,00	0,00	20.000,00	0,00
125/0	423000	423200	Компјутерске услуге	30.000,00	0,00	0,00	30.000,00	0,00
125/0	423000	423400	Услуге информисања	70.000,00	0,00	0,00	70.000,00	0,01
125/0	423000	423700	Репрезентација	83.000,00	0,00	0,00	83.000,00	0,01
125/0	423000	423900	Остале опште услуге	1.000,00	0,00	0,00	1.000,00	0,00
126/0	424000	424600	Услуге очувања животне средине, науке и геодетске услуге	5.000,00	0,00	0,00	5.000,00	0,00
126/0	424000	424900	Остале специјализоване услуге	1.000,00	0,00	0,00	1.000,00	0,00
127/0	425000	425200	Текуће поправке и одржавање опреме	31.000,00	0,00	0,00	31.000,00	0,00
128/0	426000	426100	Административни материјал	30.000,00	0,00	0,00	30.000,00	0,00
128/0	426000	426300	Материјали за образовање и усавршавање запослених	75.000,00	0,00	0,00	75.000,00	0,01
128/0	426000	426800	Материјали за одржавање хигијене и угоститељство	10.000,00	0,00	0,00	10.000,00	0,00
128/0	426000	426900	Материјали за посебне намене	5.000,00	0,00	0,00	5.000,00	0,00
131/0	512000	512200	Административна опрема	295.000,00	0,00	0,00	295.000,00	0,04
<b>Укупно за аналитику</b>		<b>5.01.10</b>		<b>3.382.000,00</b>				
<b>5.01.11</b>		<b>МЗ СВЕТОЗАР МИЛЕТИЋ</b>						
117/0	411000	411100	Плате, додаци и накнаде запослених	1.300.000,00	0,00	0,00	1.300.000,00	0,16
118/0	412000	412100	Допринос за пензијско и инвалидско осигурање	154.000,00	0,00	0,00	154.000,00	0,02
118/0	412000	412200	Допринос за здравствено осигурање	66.000,00	0,00	0,00	66.000,00	0,01
119/0	413000	413100	Накнаде у натури	10.000,00	0,00	0,00	10.000,00	0,00
120/0	414000	414300	Отпремнине и помоћи	10.000,00	0,00	0,00	10.000,00	0,00
121/0	415000	415100	Накнаде трошкова за запослене	60.000,00	0,00	0,00	60.000,00	0,01
123/0	421000	421100	Трошкови платног промета и банкарских услуга	25.000,00	0,00	0,00	25.000,00	0,00
123/0	421000	421200	Енергетске услуге	720.000,00	0,00	0,00	720.000,00	0,09
123/0	421000	421300	Комуналне услуге	260.000,00	0,00	0,00	260.000,00	0,03

## АНАЛИТИЧКИ ПЛАН РАСХОДА ИНДИРЕКТНИХ БУЏЕТСКИХ КОРИСНИКА

0 БУЏЕТ ГРАДА СОМБОРА

2021

Број позиције	Економ. класиф.	Расходи по наменама	Опис	Средства из буџета 01	Средства из сопствених извора 04	Средства из осталих извора	Укупно	Структура (%)
123/0	421000	421400	Услуге комуникација	150.000,00	0,00	0,00	150.000,00	0,02
124/0	422000	422100	Трошкови службених путовања у земљи	20.000,00	0,00	0,00	20.000,00	0,00
124/0	422000	422200	Трошкови службених путовања у иностранство	20.000,00	0,00	0,00	20.000,00	0,00
125/0	423000	423200	Компјутерске услуге	40.000,00	0,00	0,00	40.000,00	0,01
125/0	423000	423400	Услуге информисања	90.000,00	0,00	0,00	90.000,00	0,01
125/0	423000	423700	Репрезентација	90.000,00	0,00	0,00	90.000,00	0,01
125/0	423000	423900	Остале опште услуге	130.000,00	0,00	0,00	130.000,00	0,02
126/0	424000	424900	Остале специјализоване услуге	30.000,00	0,00	0,00	30.000,00	0,00
127/0	425000	425200	Текуће поправке и одржавање опреме	50.000,00	0,00	0,00	50.000,00	0,01
128/0	426000	426100	Административни материјал	40.000,00	0,00	0,00	40.000,00	0,01
128/0	426000	426800	Материјали за одржавање хигијене и угоститељство	40.000,00	0,00	0,00	40.000,00	0,01
129/0	482000	482200	Обавезне таксе	30.000,00	0,00	0,00	30.000,00	0,00
131/0	512000	512200	Административна опрема	350.000,00	0,00	0,00	350.000,00	0,04
<b>Укупно за аналитику</b>		<b>5.01.11</b>		<b>3.685.000,00</b>				
<b>5.01.12</b>		<b>МЗ СТАНИШИЋ</b>						
117/0	411000	411100	Плате, додаци и накнаде запослених	2.129.000,00	0,00	0,00	2.129.000,00	0,27
118/0	412000	412100	Допринос за пензијско и инвалидско осигурање	245.000,00	0,00	0,00	245.000,00	0,03
118/0	412000	412200	Допринос за здравствено осигурање	110.000,00	0,00	0,00	110.000,00	0,01
121/0	415000	415100	Накнаде трошкова за запослене	60.000,00	0,00	0,00	60.000,00	0,01
123/0	421000	421100	Трошкови платног промета и банкарских услуга	20.000,00	0,00	0,00	20.000,00	0,00
123/0	421000	421200	Енергетске услуге	800.000,00	0,00	0,00	800.000,00	0,10
123/0	421000	421300	Комуналне услуге	126.000,00	0,00	0,00	126.000,00	0,02
123/0	421000	421400	Услуге комуникација	100.000,00	0,00	0,00	100.000,00	0,01
123/0	421000	421500	Трошкови осигурања	30.000,00	0,00	0,00	30.000,00	0,00
124/0	422000	422100	Трошкови службених путовања у земљи	50.000,00	0,00	0,00	50.000,00	0,01
125/0	423000	423200	Компјутерске услуге	50.000,00	0,00	0,00	50.000,00	0,01
125/0	423000	423300	Услуге образовања и усавршавања запослених	0,00	0,00	0,00	0,00	0,00
125/0	423000	423400	Услуге информисања	50.000,00	0,00	0,00	50.000,00	0,01
125/0	423000	423500	Стручне услуге	50.000,00	0,00	0,00	50.000,00	0,01
125/0	423000	423600	Услуге за домаћинство и угоститељство	50.000,00	0,00	0,00	50.000,00	0,01
125/0	423000	423700	Репрезентација	105.000,00	0,00	0,00	105.000,00	0,01
126/0	424000	424900	Остале специјализоване услуге	150.000,00	0,00	0,00	150.000,00	0,02
127/0	425000	425200	Текуће поправке и одржавање опреме	100.000,00	0,00	0,00	100.000,00	0,01
128/0	426000	426100	Административни материјал	135.000,00	0,00	0,00	135.000,00	0,02
128/0	426000	426300	Материјали за образовање и усавршавања запослених	100.000,00	0,00	0,00	100.000,00	0,01
128/0	426000	426800	Материјали за одржавање хигијене и угоститељство	40.000,00	0,00	0,00	40.000,00	0,01
128/0	426000	426900	Материјали за посебне намене	100.000,00	0,00	0,00	100.000,00	0,01
129/0	482000	482200	Обавезне таксе	10.000,00	0,00	0,00	10.000,00	0,00
129/1	483000	483100	Новчане казне и пенали по решењу судова	10.000,00	0,00	0,00	10.000,00	0,00
131/0	512000	512200	Административна опрема	158.000,00	0,00	0,00	158.000,00	0,02



## АНАЛИТИЧКИ ПЛАН РАСХОДА ИНДИРЕКТНИХ БУЏЕТСКИХ КОРИСНИКА

0 БУЏЕТ ГРАДА СОМБОРА

2021

Број позиције	Економ. класиф.	Расходи по наменама	Опис	Средства из буџета 01	Средства из сопствених извора 04	Средства из осталих извора	Укупно	Структура (%)
Укупно за аналитику		5.01.12		4.778.000,00				
5.01.13		МЗ СТАПАР						
117/0	411000	411100	Плате, додаци и накнаде запослених	1.400.000,00	0,00	0,00	1.400.000,00	0,18
118/0	412000	412100	Допринос за пензијско и инвалидско осигурање	175.000,00	0,00	0,00	175.000,00	0,02
118/0	412000	412200	Допринос за здравствено осигурање	75.000,00	0,00	0,00	75.000,00	0,01
120/0	414000	414300	Отпремнине и помоћи	50.000,00	0,00	0,00	50.000,00	0,01
120/0	414000	414400	Помоћ у медицинском лечењу запосленог или чланова уже породице и друге помоћи запосленом	50.000,00	0,00	0,00	50.000,00	0,01
121/0	415000	415100	Накнаде трошкова за запослене	70.000,00	0,00	0,00	70.000,00	0,01
122/0	416000	416100	Награде запосленима и остали посебни расходи	160.000,00	0,00	0,00	160.000,00	0,02
123/0	421000	421100	Трошкови платног промета и банкарских услуга	10.000,00	0,00	0,00	10.000,00	0,00
123/0	421000	421200	Енергетске услуге	380.000,00	0,00	0,00	380.000,00	0,05
123/0	421000	421300	Комуналне услуге	20.000,00	0,00	0,00	20.000,00	0,00
123/0	421000	421400	Услуге комуникација	70.000,00	0,00	0,00	70.000,00	0,01
123/0	421000	421500	Трошкови осигурања	8.000,00	0,00	0,00	8.000,00	0,00
124/0	422000	422300	Трошкови путовања у оквиру редовног рада	60.000,00	0,00	0,00	60.000,00	0,01
125/0	423000	423200	Компјутерске услуге	52.000,00	0,00	0,00	52.000,00	0,01
125/0	423000	423400	Услуге информисања	133.000,00	0,00	0,00	133.000,00	0,02
125/0	423000	423500	Стручне услуге	30.000,00	0,00	0,00	30.000,00	0,00
125/0	423000	423600	Услуге за домаћинство и угоститељство	60.000,00	0,00	0,00	60.000,00	0,01
125/0	423000	423700	Репрезентација	85.000,00	0,00	0,00	85.000,00	0,01
127/0	425000	425100	Текуће поправке и одржавање зграда и објеката	240.000,00	0,00	0,00	240.000,00	0,03
127/0	425000	425200	Текуће поправке и одржавање опреме	20.000,00	0,00	0,00	20.000,00	0,00
128/0	426000	426100	Административни материјал	50.000,00	0,00	0,00	50.000,00	0,01
128/0	426000	426800	Материјали за одржавање хигијене и угоститељство	60.000,00	0,00	0,00	60.000,00	0,01
128/0	426000	426900	Материјали за посебне намене	40.000,00	0,00	0,00	40.000,00	0,01
131/0	512000	512200	Административна опрема	106.000,00	0,00	0,00	106.000,00	0,01
131/0	512000	512900	Опрема за производњу, моторна, непокретна и немоторна опрема	1.000,00	0,00	0,00	1.000,00	0,00
Укупно за аналитику		5.01.13		3.405.000,00				
5.01.14		МЗ ТЕЛЕЧКА						
117/0	411000	411100	Плате, додаци и накнаде запослених	1.400.000,00	0,00	0,00	1.400.000,00	0,18
118/0	412000	412100	Допринос за пензијско и инвалидско осигурање	182.000,00	0,00	0,00	182.000,00	0,02
118/0	412000	412200	Допринос за здравствено осигурање	78.000,00	0,00	0,00	78.000,00	0,01
121/0	415000	415100	Накнаде трошкова за запослене	60.000,00	0,00	0,00	60.000,00	0,01
123/0	421000	421100	Трошкови платног промета и банкарских услуга	10.000,00	0,00	0,00	10.000,00	0,00
123/0	421000	421200	Енергетске услуге	300.000,00	0,00	0,00	300.000,00	0,04
123/0	421000	421300	Комуналне услуге	55.000,00	0,00	0,00	55.000,00	0,01
123/0	421000	421400	Услуге комуникација	60.000,00	0,00	0,00	60.000,00	0,01
123/0	421000	421500	Трошкови осигурања	60.000,00	0,00	0,00	60.000,00	0,01
124/0	422000	422300	Трошкови путовања у оквиру редовног рада	35.000,00	0,00	0,00	35.000,00	0,00

## АНАЛИТИЧКИ ПЛАН РАСХОДА ИНДИРЕКТНИХ БУЏЕТСКИХ КОРИСНИКА

0 БУЏЕТ ГРАДА СОМБОРА

2021

Број позиције	Економ. класиф.	Расходи по наменама	Опис	Средства из буџета 01	Средства из сопствених извора 04	Средства из осталих извора	Укупно	Структура (%)
125/0	423000	423400	Услуге информисања	50.000,00	0,00	0,00	50.000,00	0,01
125/0	423000	423700	Репрезентација	80.000,00	0,00	0,00	80.000,00	0,01
125/0	423000	423900	Остале опште услуге	370.000,00	0,00	0,00	370.000,00	0,05
127/0	425000	425200	Текуће поправке и одржавање опреме	150.000,00	0,00	0,00	150.000,00	0,02
128/0	426000	426100	Административни материјал	60.000,00	0,00	0,00	60.000,00	0,01
128/0	426000	426800	Материјали за одржавање хигијене и угоститељство	40.000,00	0,00	0,00	40.000,00	0,01
128/0	426000	426900	Материјали за посебне намене	145.000,00	0,00	0,00	145.000,00	0,02
129/0	482000	482200	Обавезне таксе	10.000,00	0,00	0,00	10.000,00	0,00
131/0	512000	512200	Административна опрема	65.000,00	0,00	0,00	65.000,00	0,01
<b>Укупно за аналитику</b>		<b>5.01.14</b>		<b>3.210.000,00</b>				
<b>5.01.15</b>		<b>МЗ ЧОНОПЉА</b>						
117/0	411000	411100	Плате, додаци и накнаде запослених	1.300.000,00	0,00	0,00	1.300.000,00	0,16
118/0	412000	412100	Допринос за пензијско и инвалидско осигурање	154.000,00	0,00	0,00	154.000,00	0,02
118/0	412000	412200	Допринос за здравствено осигурање	66.000,00	0,00	0,00	66.000,00	0,01
119/0	413000	413100	Накнаде у натури	20.000,00	0,00	0,00	20.000,00	0,00
120/0	414000	414300	Отпремнине и помоћи	200.000,00	0,00	0,00	200.000,00	0,03
120/0	414000	414400	Помоћ у медицинском лечењу запосленог или чланова уже породице и друге помоћи запосленом	96.000,00	0,00	0,00	96.000,00	0,01
121/0	415000	415100	Накнаде трошкова за запослене	70.000,00	0,00	0,00	70.000,00	0,01
122/0	416000	416100	Награде запосленима и остали посебни расходи	100.000,00	0,00	0,00	100.000,00	0,01
123/0	421000	421100	Трошкови платног промета и банкарских услуга	10.000,00	0,00	0,00	10.000,00	0,00
123/0	421000	421200	Енергетске услуге	880.000,00	0,00	0,00	880.000,00	0,11
123/0	421000	421300	Комуналне услуге	133.000,00	0,00	0,00	133.000,00	0,02
123/0	421000	421400	Услуге комуникација	82.000,00	0,00	0,00	82.000,00	0,01
123/0	421000	421500	Трошкови осигурања	70.000,00	0,00	0,00	70.000,00	0,01
124/0	422000	422100	Трошкови службених путовања у земљи	30.000,00	0,00	0,00	30.000,00	0,00
124/0	422000	422900	Остали трошкови транспорта	10.000,00	0,00	0,00	10.000,00	0,00
125/0	423000	423200	Компјутерске услуге	40.000,00	0,00	0,00	40.000,00	0,01
125/0	423000	423700	Репрезентација	87.000,00	0,00	0,00	87.000,00	0,01
125/0	423000	423900	Остале опште услуге	20.000,00	0,00	0,00	20.000,00	0,00
126/0	424000	424600	Услуге очувања животне средине, науке и геодетске услуге	7.000,00	0,00	0,00	7.000,00	0,00
127/0	425000	425200	Текуће поправке и одржавање опреме	110.000,00	0,00	0,00	110.000,00	0,01
128/0	426000	426100	Административни материјал	50.000,00	0,00	0,00	50.000,00	0,01
128/0	426000	426300	Материјали за образовање и усавршавање запослених	50.000,00	0,00	0,00	50.000,00	0,01
128/0	426000	426800	Материјали за одржавање хигијене и угоститељство	40.000,00	0,00	0,00	40.000,00	0,01
128/0	426000	426900	Материјали за посебне намене	9.000,00	0,00	0,00	9.000,00	0,00
131/0	512000	512200	Административна опрема	50.000,00	0,00	0,00	50.000,00	0,01
<b>Укупно за аналитику</b>		<b>5.01.15</b>		<b>3.684.000,00</b>				
<b>5.01.16</b>		<b>МЗ ВЕНАЦ</b>						
117/0	411000	411100	Плате, додаци и накнаде запослених	700.000,00	0,00	0,00	700.000,00	0,09

## АНАЛИТИЧКИ ПЛАН РАСХОДА ИНДИРЕКТНИХ БУЏЕТСКИХ КОРИСНИКА

0 БУЏЕТ ГРАДА СОМБОРА

2021

Број позиције	Економ. класиф.	Расходи по наменама	Опис	Средства из буџета 01	Средства из сопствених извора 04	Средства из осталих извора	Укупно	Структура (%)
118/0	412000	412100	Допринос за пензијско и инвалидско осигурање	84.000,00	0,00	0,00	84.000,00	0,01
118/0	412000	412200	Допринос за здравствено осигурање	36.000,00	0,00	0,00	36.000,00	0,00
121/0	415000	415100	Накнаде трошкова за запослене	30.000,00	0,00	0,00	30.000,00	0,00
123/0	421000	421100	Трошкови платног промета и банкарских услуга	10.000,00	0,00	0,00	10.000,00	0,00
123/0	421000	421300	Комуналне услуге	25.000,00	0,00	0,00	25.000,00	0,00
123/0	421000	421400	Услуге комуникација	60.000,00	0,00	0,00	60.000,00	0,01
123/0	421000	421500	Трошкови осигурања	15.000,00	0,00	0,00	15.000,00	0,00
125/0	423000	423100	Административне услуге	378.500,00	0,00	0,00	378.500,00	0,05
125/0	423000	423200	Компјутерске услуге	5.000,00	0,00	0,00	5.000,00	0,00
125/0	423000	423700	Репрезентација	36.000,00	0,00	0,00	36.000,00	0,00
127/0	425000	425100	Текуће поправке и одржавање зграда и објеката	5.000,00	0,00	0,00	5.000,00	0,00
127/0	425000	425200	Текуће поправке и одржавање опреме	13.000,00	0,00	0,00	13.000,00	0,00
128/0	426000	426100	Административни материјал	15.000,00	0,00	0,00	15.000,00	0,00
128/0	426000	426800	Материјали за одржавање хигијене и угоститељство	10.000,00	0,00	0,00	10.000,00	0,00
131/0	512000	512200	Административна опрема	43.000,00	0,00	0,00	43.000,00	0,01
<b>Укупно за аналитику</b>		<b>5.01.16</b>		<b>1.465.500,00</b>				
<b>5.01.17</b>	<b>МЗ СЕЛЕНЧА</b>							
117/0	411000	411100	Плате, додаци и накнаде запослених	700.000,00	0,00	0,00	700.000,00	0,09
118/0	412000	412100	Допринос за пензијско и инвалидско осигурање	84.000,00	0,00	0,00	84.000,00	0,01
118/0	412000	412200	Допринос за здравствено осигурање	36.000,00	0,00	0,00	36.000,00	0,00
119/0	413000	413100	Накнаде у натури	6.000,00	0,00	0,00	6.000,00	0,00
121/0	415000	415100	Накнаде трошкова за запослене	30.000,00	0,00	0,00	30.000,00	0,00
122/0	416000	416100	Награде запосленима и остали посебни расходи	75.000,00	0,00	0,00	75.000,00	0,01
123/0	421000	421100	Трошкови платног промета и банкарских услуга	5.000,00	0,00	0,00	5.000,00	0,00
123/0	421000	421200	Енергетске услуге	110.000,00	0,00	0,00	110.000,00	0,01
123/0	421000	421300	Комуналне услуге	55.000,00	0,00	0,00	55.000,00	0,01
123/0	421000	421400	Услуге комуникација	65.000,00	0,00	0,00	65.000,00	0,01
123/0	421000	421500	Трошкови осигурања	10.000,00	0,00	0,00	10.000,00	0,00
125/0	423000	423100	Административне услуге	295.000,00	0,00	0,00	295.000,00	0,04
125/0	423000	423700	Репрезентација	39.000,00	0,00	0,00	39.000,00	0,00
125/0	423000	423900	Остале опште услуге	1.000,00	0,00	0,00	1.000,00	0,00
127/0	425000	425200	Текуће поправке и одржавање опреме	31.000,00	0,00	0,00	31.000,00	0,00
128/0	426000	426100	Административни материјал	30.000,00	0,00	0,00	30.000,00	0,00
128/0	426000	426800	Материјали за одржавање хигијене и угоститељство	25.000,00	0,00	0,00	25.000,00	0,00
128/0	426000	426900	Материјали за посебне намене	0,00	0,00	0,00	0,00	0,00
<b>Укупно за аналитику</b>		<b>5.01.17</b>		<b>1.597.000,00</b>				
<b>5.01.18</b>	<b>МЗ ГОРЊА ВАРОШ</b>							
117/0	411000	411100	Плате, додаци и накнаде запослених	700.000,00	0,00	0,00	700.000,00	0,09
118/0	412000	412100	Допринос за пензијско и инвалидско осигурање	91.000,00	0,00	0,00	91.000,00	0,01
118/0	412000	412200	Допринос за здравствено осигурање	39.000,00	0,00	0,00	39.000,00	0,00

## АНАЛИТИЧКИ ПЛАН РАСХОДА ИНДИРЕКТНИХ БУЏЕТСКИХ КОРИСНИКА

0 БУЏЕТ ГРАДА СОМБОРА

2021

Број позиције	Економ. класиф.	Расходи по наменама	Опис	Средства из буџета 01	Средства из сопствених извора 04	Средства из осталих извора	Укупно	Структура (%)
121/0	415000	415100	Накнаде трошкова за запослене	30.000,00	0,00	0,00	30.000,00	0,00
123/0	421000	421100	Трошкови платног промета и банкарских услуга	6.000,00	0,00	0,00	6.000,00	0,00
123/0	421000	421200	Енергетске услуге	150.000,00	0,00	0,00	150.000,00	0,02
123/0	421000	421300	Комуналне услуге	27.000,00	0,00	0,00	27.000,00	0,00
123/0	421000	421400	Услуге комуникација	70.000,00	0,00	0,00	70.000,00	0,01
123/0	421000	421500	Трошкови осигурања	15.000,00	0,00	0,00	15.000,00	0,00
125/0	423000	423100	Административне услуге	385.000,00	0,00	0,00	385.000,00	0,05
125/0	423000	423700	Репрезентација	25.000,00	0,00	0,00	25.000,00	0,00
127/0	425000	425200	Текуће поправке и одржавање опреме	10.000,00	0,00	0,00	10.000,00	0,00
128/0	426000	426100	Административни материјал	30.000,00	0,00	0,00	30.000,00	0,00
128/0	426000	426800	Материјали за одржавање хигијене и угоститељство	40.000,00	0,00	0,00	40.000,00	0,01
128/0	426000	426900	Материјали за посебне намене	10.000,00	0,00	0,00	10.000,00	0,00
131/0	512000	512200	Административна опрема	32.000,00	0,00	0,00	32.000,00	0,00
<b>Укупно за аналитику 5.01.18</b>				<b>1.660.000,00</b>				
<b>5.01.19 МЗ СТАРА СЕЛЕНЧА</b>								
117/0	411000	411100	Плате, додаци и накнаде запослених	320.000,00	0,00	0,00	320.000,00	0,04
118/0	412000	412100	Допринос за пензијско и инвалидско осигурање	38.000,00	0,00	0,00	38.000,00	0,00
118/0	412000	412200	Допринос за здравствено осигурање	17.000,00	0,00	0,00	17.000,00	0,00
121/0	415000	415100	Накнаде трошкова за запослене	16.000,00	0,00	0,00	16.000,00	0,00
123/0	421000	421100	Трошкови платног промета и банкарских услуга	6.000,00	0,00	0,00	6.000,00	0,00
123/0	421000	421200	Енергетске услуге	80.000,00	0,00	0,00	80.000,00	0,01
123/0	421000	421300	Комуналне услуге	45.000,00	0,00	0,00	45.000,00	0,01
123/0	421000	421400	Услуге комуникација	56.600,00	0,00	0,00	56.600,00	0,01
123/0	421000	421500	Трошкови осигурања	16.000,00	0,00	0,00	16.000,00	0,00
123/0	421000	421900	Остали трошкови	10.000,00	0,00	0,00	10.000,00	0,00
125/0	423000	423100	Административне услуге	295.000,00	0,00	0,00	295.000,00	0,04
125/0	423000	423200	Компјутерске услуге	10.000,00	0,00	0,00	10.000,00	0,00
125/0	423000	423400	Услуге информисања	70.000,00	0,00	0,00	70.000,00	0,01
125/0	423000	423700	Репрезентација	41.000,00	0,00	0,00	41.000,00	0,01
125/0	423000	423900	Остале опште услуге	504.000,00	0,00	0,00	504.000,00	0,06
127/0	425000	425100	Текуће поправке и одржавање зграда и објеката	15.000,00	0,00	0,00	15.000,00	0,00
127/0	425000	425200	Текуће поправке и одржавање опреме	15.000,00	0,00	0,00	15.000,00	0,00
128/0	426000	426100	Административни материјал	35.000,00	0,00	0,00	35.000,00	0,00
128/0	426000	426800	Материјали за одржавање хигијене и угоститељство	30.000,00	0,00	0,00	30.000,00	0,00
128/0	426000	426900	Материјали за посебне намене	10.000,00	0,00	0,00	10.000,00	0,00
131/0	512000	512200	Административна опрема	50.000,00	0,00	0,00	50.000,00	0,01
<b>Укупно за аналитику 5.01.19</b>				<b>1.679.600,00</b>				
<b>5.01.20 МЗ МЛАКЕ</b>								
117/0	411000	411100	Плате, додаци и накнаде запослених	700.000,00	0,00	0,00	700.000,00	0,09
118/0	412000	412100	Допринос за пензијско и инвалидско осигурање	84.000,00	0,00	0,00	84.000,00	0,01

## АНАЛИТИЧКИ ПЛАН РАСХОДА ИНДИРЕКТНИХ БУЏЕТСКИХ КОРИСНИКА

0 БУЏЕТ ГРАДА СОМБОРА

2021

Број позиције	Економ. класиф.	Расходи по наменама	Опис	Средства из буџета 01	Средства из сопствених извора 04	Средства из осталих извора	Укупно	Структура (%)
118/0	412000	412200	Допринос за здравствено осигурање	36.000,00	0,00	0,00	36.000,00	0,00
121/0	415000	415100	Накнаде трошкова за запослене	30.000,00	0,00	0,00	30.000,00	0,00
123/0	421000	421100	Трошкови платног промета и банкарских услуга	5.000,00	0,00	0,00	5.000,00	0,00
123/0	421000	421200	Енергетске услуге	110.000,00	0,00	0,00	110.000,00	0,01
123/0	421000	421300	Комуналне услуге	80.000,00	0,00	0,00	80.000,00	0,01
123/0	421000	421400	Услуге комуникација	70.000,00	0,00	0,00	70.000,00	0,01
123/0	421000	421500	Трошкови осигурања	16.000,00	0,00	0,00	16.000,00	0,00
125/0	423000	423100	Административне услуге	380.000,00	0,00	0,00	380.000,00	0,05
125/0	423000	423700	Репрезентација	38.000,00	0,00	0,00	38.000,00	0,00
127/0	425000	425200	Текуће поправке и одржавање опреме	10.000,00	0,00	0,00	10.000,00	0,00
128/0	426000	426100	Административни материјал	10.000,00	0,00	0,00	10.000,00	0,00
128/0	426000	426400	Материјали за саобраћај	6.000,00	0,00	0,00	6.000,00	0,00
128/0	426000	426800	Материјали за одржавање хигијене и угоститељство	10.000,00	0,00	0,00	10.000,00	0,00
128/0	426000	426900	Материјали за посебне намене	10.000,00	0,00	0,00	10.000,00	0,00
<b>Укупно за аналитику 5.01.20</b>				<b>1.595.000,00</b>				
<b>5.01.21 МЗ ЦРВЕНКА</b>								
117/0	411000	411100	Плате, додаци и накнаде запослених	890.000,00	0,00	0,00	890.000,00	0,11
118/0	412000	412100	Допринос за пензијско и инвалидско осигурање	117.000,00	0,00	0,00	117.000,00	0,01
118/0	412000	412200	Допринос за здравствено осигурање	54.000,00	0,00	0,00	54.000,00	0,01
120/0	414000	414300	Отпремнине и помоћи	200.000,00	0,00	0,00	200.000,00	0,03
121/0	415000	415100	Накнаде трошкова за запослене	30.000,00	0,00	0,00	30.000,00	0,00
123/0	421000	421100	Трошкови платног промета и банкарских услуга	6.000,00	0,00	0,00	6.000,00	0,00
123/0	421000	421200	Енергетске услуге	100.000,00	0,00	0,00	100.000,00	0,01
123/0	421000	421300	Комуналне услуге	45.000,00	0,00	0,00	45.000,00	0,01
123/0	421000	421400	Услуге комуникација	90.000,00	0,00	0,00	90.000,00	0,01
123/0	421000	421500	Трошкови осигурања	15.000,00	0,00	0,00	15.000,00	0,00
125/0	423000	423100	Административне услуге	385.000,00	0,00	0,00	385.000,00	0,05
125/0	423000	423400	Услуге информисања	70.000,00	0,00	0,00	70.000,00	0,01
125/0	423000	423700	Репрезентација	51.000,00	0,00	0,00	51.000,00	0,01
125/0	423000	423900	Остале опште услуге	72.000,00	0,00	0,00	72.000,00	0,01
127/0	425000	425200	Текуће поправке и одржавање опреме	20.000,00	0,00	0,00	20.000,00	0,00
128/0	426000	426100	Административни материјал	40.000,00	0,00	0,00	40.000,00	0,01
128/0	426000	426800	Материјали за одржавање хигијене и угоститељство	40.000,00	0,00	0,00	40.000,00	0,01
128/0	426000	426900	Материјали за посебне намене	15.000,00	0,00	0,00	15.000,00	0,00
<b>Укупно за аналитику 5.01.21</b>				<b>2.240.000,00</b>				
<b>5.01.22 МЗ НОВА СЕЛЕНЧА</b>								
117/0	411000	411100	Плате, додаци и накнаде запослених	700.000,00	0,00	0,00	700.000,00	0,09
118/0	412000	412100	Допринос за пензијско и инвалидско осигурање	91.000,00	0,00	0,00	91.000,00	0,01
118/0	412000	412200	Допринос за здравствено осигурање	39.000,00	0,00	0,00	39.000,00	0,00
121/0	415000	415100	Накнаде трошкова за запослене	30.000,00	0,00	0,00	30.000,00	0,00

## АНАЛИТИЧКИ ПЛАН РАСХОДА ИНДИРЕКТНИХ БУЏЕТСКИХ КОРИСНИКА

0 БУЏЕТ ГРАДА СОМБОРА

2021

Број позиције	Економ. класиф.	Расходи по наменама	Опис	Средства из буџета 01	Средства из сопствених извора 04	Средства из осталих извора	Укупно	Структура (%)
123/0	421000	421100	Трошкови платног промета и банкарских услуга	5.000,00	0,00	0,00	5.000,00	0,00
123/0	421000	421200	Енергетске услуге	180.000,00	0,00	0,00	180.000,00	0,02
123/0	421000	421300	Комуналне услуге	3.000,00	0,00	0,00	3.000,00	0,00
123/0	421000	421400	Услуге комуникација	55.000,00	0,00	0,00	55.000,00	0,01
123/0	421000	421500	Трошкови осигурања	13.000,00	0,00	0,00	13.000,00	0,00
125/0	423000	423100	Административне услуге	295.000,00	0,00	0,00	295.000,00	0,04
125/0	423000	423200	Компјутерске услуге	10.000,00	0,00	0,00	10.000,00	0,00
125/0	423000	423700	Репрезентација	39.000,00	0,00	0,00	39.000,00	0,00
125/0	423000	423900	Остале опште услуге	4.000,00	0,00	0,00	4.000,00	0,00
127/0	425000	425100	Текуће поправке и одржавање зграда и објеката	50.000,00	0,00	0,00	50.000,00	0,01
128/0	426000	426100	Административни материјал	30.000,00	0,00	0,00	30.000,00	0,00
128/0	426000	426800	Материјали за одржавање хигијене и угоститељство	30.000,00	0,00	0,00	30.000,00	0,00
128/0	426000	426900	Материјали за посебне намене	10.000,00	0,00	0,00	10.000,00	0,00
<b>Укупно за аналитику</b>		<b>5.01.22</b>		<b>1.584.000,00</b>				
<b>Укупно за главу</b>		<b>5.01</b>	<b>МЕСНЕ ЗАЈЕДНИЦЕ</b>	<b>62.265.100,00</b>	<b>0,00</b>	<b>0,00</b>	<b>62.265.100,00</b>	<b>7,79</b>
<b>Глава</b>		<b>5.02</b>	<b>УСТАНОВЕ КУЛТУРЕ</b>					
<b>5.02.01</b>		<b>ГБ КАРЛО БИЈЕЛИЦКИ СОМБОР</b>						
132/0	411000	411100	Плате, додаци и накнаде запослених	28.434.000,00	400.000,00	400.000,00	29.234.000,00	3,66
133/0	412000	412100	Допринос за пензијско и инвалидско осигурање	3.270.000,00	48.000,00	48.000,00	3.366.000,00	0,42
133/0	412000	412200	Допринос за здравствено осигурање	1.465.000,00	22.000,00	22.000,00	1.509.000,00	0,19
134/0	413000	413100	Накнаде у натури	60.000,00	65.000,00	0,00	125.000,00	0,02
135/0	414000	414100	Исплата накнада за време одсуствовања с посла на терет фондова	1.000,00	1.000,00	10.000,00	12.000,00	0,00
135/0	414000	414300	Отпремнине и помоћи	1.000,00	1.000,00	0,00	2.000,00	0,00
135/0	414000	414400	Помоћ у медицинском лечењу запосленог или чланова уже породице и друге помоћи запосленом	1.000,00	40.000,00	0,00	41.000,00	0,01
136/0	415000	415100	Накнаде трошкова за запослене	1.613.000,00	100.000,00	60.000,00	1.773.000,00	0,22
137/0	416000	416100	Награде запосленима и остали посебни расходи	850.000,00	50.000,00	0,00	900.000,00	0,11
138/0	421000	421100	Трошкови платног промета и банкарских услуга	70.000,00	30.000,00	10.000,00	110.000,00	0,01
138/0	421000	421200	Енергетске услуге	3.500.000,00	80.000,00	100.000,00	3.680.000,00	0,46
138/0	421000	421300	Комуналне услуге	265.000,00	40.000,00	10.000,00	315.000,00	0,04
138/0	421000	421400	Услуге комуникација	720.000,00	60.000,00	50.000,00	830.000,00	0,10
138/0	421000	421500	Трошкови осигурања	80.000,00	58.000,00	0,00	138.000,00	0,02
138/0	421000	421600	Закуп имовине и опреме	1.000,00	12.000,00	0,00	13.000,00	0,00
138/0	421000	421900	Остали трошкови	1.000,00	5.000,00	0,00	6.000,00	0,00
139/0	422000	422100	Трошкови службених путовања у земљи	70.000,00	80.000,00	170.000,00	320.000,00	0,04
139/0	422000	422200	Трошкови службених путовања у иностранство	1.000,00	10.000,00	10.000,00	21.000,00	0,00
139/0	422000	422300	Трошкови путовања у оквиру редовног рада	1.000,00	1.000,00	0,00	2.000,00	0,00
139/0	422000	422900	Остали трошкови транспорта	1.000,00	1.000,00	0,00	2.000,00	0,00
140/0	423000	423100	Административне услуге	1.000,00	1.000,00	0,00	2.000,00	0,00

## АНАЛИТИЧКИ ПЛАН РАСХОДА ИНДИРЕКТНИХ БУЏЕТСКИХ КОРИСНИКА

0 БУЏЕТ ГРАДА СОМБОРА

2021

Број позиције	Економ. класиф.	Расходи по наменама	Опис	Средства из буџета 01	Средства из сопствених извора 04	Средства из осталих извора	Укупно	Структура (%)
140/0	423000	423200	Компјутерске услуге	130.000,00	40.000,00	50.000,00	220.000,00	0,03
140/0	423000	423300	Услуге образовања и усавршавања запослених	1.000,00	10.000,00	0,00	11.000,00	0,00
140/0	423000	423400	Услуге информисања	550.000,00	200.000,00	300.000,00	1.050.000,00	0,13
140/0	423000	423500	Стручне услуге	1.000,00	50.000,00	0,00	51.000,00	0,01
140/0	423000	423700	Репрезентација	70.000,00	100.000,00	10.000,00	180.000,00	0,02
140/0	423000	423900	Остале опште услуге	1.219.000,00	350.000,00	1.050.000,00	2.619.000,00	0,33
141/0	424000	424200	Услуге образовања, културе и спорта	1.000,00	10.000,00	100.000,00	111.000,00	0,01
141/0	424000	424300	Медицинске услуге	1.000,00	60.000,00	0,00	61.000,00	0,01
141/0	424000	424900	Остале специјализоване услуге	120.000,00	140.000,00	100.000,00	360.000,00	0,05
142/0	425000	425100	Текуће поправке и одржавање зграда и објеката	300.000,00	100.000,00	150.000,00	550.000,00	0,07
142/0	425000	425200	Текуће поправке и одржавање опреме	150.000,00	150.000,00	100.000,00	400.000,00	0,05
143/0	426000	426100	Административни материјал	80.000,00	25.000,00	100.000,00	205.000,00	0,03
143/0	426000	426300	Материјали за образовање и усавршавање запослених	70.000,00	10.000,00	0,00	80.000,00	0,01
143/0	426000	426400	Материјали за саобраћај	40.000,00	30.000,00	0,00	70.000,00	0,01
143/0	426000	426600	Материјали за образовање, културу и спорт	1.000,00	10.000,00	50.000,00	61.000,00	0,01
143/0	426000	426800	Материјали за одржавање хигијене и угоститељство	200.000,00	170.000,00	0,00	370.000,00	0,05
143/0	426000	426900	Материјали за посебне намене	200.000,00	110.000,00	50.000,00	360.000,00	0,05
144/0	444000	444200	Казне за кашњење	1.000,00	10.000,00	0,00	11.000,00	0,00
145/0	482000	482100	Остали порези	1.000,00	150.000,00	0,00	151.000,00	0,02
145/0	482000	482200	Обавезне таксе	1.000,00	120.000,00	0,00	121.000,00	0,02
146/0	483000	483100	Новчане казне и пенали по решењу судова	1.000,00	120.000,00	0,00	121.000,00	0,02
148/0	485000	485100	Накнада штете за повреде или штету нанету од стране државних органа	1.000,00	10.000,00	0,00	11.000,00	0,00
149/0	511000	511200	Изградња зграда и објеката	1.000,00	2.000,00	0,00	3.000,00	0,00
149/0	511000	511300	Капитално одржавање зграда и објеката	1.000,00	1.000,00	4.250.000,00	4.252.000,00	0,53
149/0	511000	511400	Пројектно планирање	1.000,00	51.000,00	2.000.000,00	2.052.000,00	0,26
150/0	512000	512200	Административна опрема	250.000,00	300.000,00	1.400.000,00	1.950.000,00	0,24
150/0	512000	512600	Опрема за образовање, науку, културу и спорт	1.000,00	50.000,00	0,00	51.000,00	0,01
150/0	512000	512800	Опрема за јавну безбедност	1.000,00	20.000,00	0,00	21.000,00	0,00
150/0	512000	512900	Опрема за производњу, моторна, непокретна и немоторна опрема	1.000,00	50.000,00	1.500.000,00	1.551.000,00	0,19
151/0	515000	515100	Нематеријална имовина	800.000,00	100.000,00	1.000.000,00	1.900.000,00	0,24
<b>Укупно за аналитику 5.02.01</b>				<b>44.601.000,00</b>				
<b>5.02.02 НАРОДНО ПОЗОРИШТЕ СОМБОР</b>								
132/0	411000	411100	Плате, додаци и накнаде запослених	44.299.000,00	1.100.000,00	0,00	45.399.000,00	5,68
133/0	412000	412100	Допринос за пензијско и инвалидско осигурање	5.094.500,00	126.500,00	0,00	5.221.000,00	0,65
133/0	412000	412200	Допринос за здравствено осигурање	2.281.500,00	56.500,00	0,00	2.338.000,00	0,29
134/0	413000	413100	Накнаде у природи	40.000,00	50.000,00	0,00	90.000,00	0,01
135/0	414000	414100	Исплата накнада за време одсуства са посла на терет фондова	0,00	100.000,00	0,00	100.000,00	0,01
135/0	414000	414200	Расходи за образовање деце запослених	0,00	1.000,00	0,00	1.000,00	0,00
135/0	414000	414300	Отпремнине и помоћи	1.000,00	10.000,00	0,00	11.000,00	0,00

## АНАЛИТИЧКИ ПЛАН РАСХОДА ИНДИРЕКТНИХ БУЏЕТСКИХ КОРИСНИКА

0 БУЏЕТ ГРАДА СОМБОРА

2021

Број позиције	Економ. класиф.	Расходи по наменама	Опис	Средства из буџета 01	Средства из сопствених извора 04	Средства из осталих извора	Укупно	Структура (%)
135/0	414000	414400	Помоћ у медицинском лечењу запосленог или чланова уже породице и друге помоћи запосленом	1.000,00	10.000,00	0,00	11.000,00	0,00
136/0	415000	415100	Накнаде трошкова за запослене	2.500.000,00	20.000,00	0,00	2.520.000,00	0,32
137/0	416000	416100	Награде запосленима и остали посебни расходи	1.850.000,00	60.000,00	0,00	1.910.000,00	0,24
138/0	421000	421100	Трошкови платног промета и банкарских услуга	150.000,00	100.000,00	0,00	250.000,00	0,03
138/0	421000	421200	Енергетске услуге	7.820.000,00	300.000,00	0,00	8.120.000,00	1,02
138/0	421000	421300	Комуналне услуге	750.000,00	150.000,00	0,00	900.000,00	0,11
138/0	421000	421400	Услуге комуникација	600.000,00	100.000,00	0,00	700.000,00	0,09
138/0	421000	421500	Трошкови осигурања	230.000,00	50.000,00	0,00	280.000,00	0,04
138/0	421000	421600	Закуп имовине и опреме	0,00	1.000,00	0,00	1.000,00	0,00
138/0	421000	421900	Остали трошкови	0,00	1.000,00	0,00	1.000,00	0,00
139/0	422000	422100	Трошкови службених путовања у земљи	150.000,00	2.700.000,00	0,00	2.850.000,00	0,36
139/0	422000	422200	Трошкови службених путовања у иностранство	250.000,00	1.700.000,00	1.000,00	1.951.000,00	0,24
139/0	422000	422900	Остали трошкови транспорта	0,00	50.000,00	0,00	50.000,00	0,01
140/0	423000	423100	Административне услуге	1.000,00	1.000,00	0,00	2.000,00	0,00
140/0	423000	423200	Компјутерске услуге	100.000,00	50.000,00	0,00	150.000,00	0,02
140/0	423000	423300	Услуге образовања и усавршавања запослених	96.000,00	50.000,00	0,00	146.000,00	0,02
140/0	423000	423400	Услуге информисања	600.000,00	100.000,00	0,00	700.000,00	0,09
140/0	423000	423500	Стручне услуге	1.000,00	50.000,00	0,00	51.000,00	0,01
140/0	423000	423600	Услуге за домаћинство и угоститељство	400.000,00	150.000,00	0,00	550.000,00	0,07
140/0	423000	423700	Репрезентација	40.000,00	60.000,00	0,00	100.000,00	0,01
140/0	423000	423900	Остале опште услуге	7.762.000,00	3.950.000,00	100.000,00	11.812.000,00	1,48
141/0	424000	424200	Услуге образовања, културе и спорта	1.000.000,00	4.500.000,00	1.500.000,00	7.000.000,00	0,88
141/0	424000	424300	Медицинске услуге	150.000,00	20.000,00	0,00	170.000,00	0,02
142/0	425000	425100	Текуће поправке и одржавање зграда и објеката	200.000,00	100.000,00	0,00	300.000,00	0,04
142/0	425000	425200	Текуће поправке и одржавање опреме	200.000,00	100.000,00	0,00	300.000,00	0,04
143/0	426000	426100	Административни материјал	100.000,00	30.000,00	0,00	130.000,00	0,02
143/0	426000	426300	Материјали за образовање и усавршавање запослених	110.000,00	30.000,00	0,00	140.000,00	0,02
143/0	426000	426400	Материјали за саобраћај	0,00	30.000,00	0,00	30.000,00	0,00
143/0	426000	426600	Материјали за образовање, културу и спорт	1.500.000,00	1.300.000,00	300.000,00	3.100.000,00	0,39
143/0	426000	426800	Материјали за одржавање хигијене и угоститељство	120.000,00	50.000,00	0,00	170.000,00	0,02
143/0	426000	426900	Материјали за посебне намене	98.000,00	50.000,00	0,00	148.000,00	0,02
144/0	444000	444100	Негативне курсне разлике	0,00	10.000,00	0,00	10.000,00	0,00
144/0	444000	444200	Казне за кашњење	0,00	30.000,00	0,00	30.000,00	0,00
145/0	482000	482100	Остали порези	1.000,00	50.000,00	0,00	51.000,00	0,01
145/0	482000	482200	Обавезне таксе	0,00	30.000,00	0,00	30.000,00	0,00
145/0	482000	482300	Новчане казне, пенали и камате	0,00	20.000,00	0,00	20.000,00	0,00
146/0	483000	483100	Новчане казне и пенали по решењу судова	2.000,00	100.000,00	0,00	102.000,00	0,01
147/0	484000	484100	Накнада штете за повреде или штету насталу услед елементарних непогода	0,00	1.000,00	0,00	1.000,00	0,00



## АНАЛИТИЧКИ ПЛАН РАСХОДА ИНДИРЕКТНИХ БУЏЕТСКИХ КОРИСНИКА

0 БУЏЕТ ГРАДА СОМБОРА

2021

Број позиције	Економ. класиф.	Расходи по наменама	Опис	Средства из буџета 01	Средства из сопствених извора 04	Средства из осталих извора	Укупно	Структура (%)
149/0	511000	511400	Пројектно планирање	1.000,00	0,00	0,00	1.000,00	0,00
150/0	512000	512200	Административна опрема	0,00	100.000,00	0,00	100.000,00	0,01
150/0	512000	512600	Опрема за образовање, науку, културу и спорт	2.400.000,00	100.000,00	0,00	2.500.000,00	0,31
150/0	512000	512900	Опрема за производњу, моторна, непокретна и немоторна опрема	1.000,00	0,00	0,00	1.000,00	0,00
<b>Укупно за аналитику 5.02.02</b>				<b>80.900.000,00</b>				
<b>5.02.03 ГРАДСКИ МУЗЕЈ СОБМОР</b>								
132/0	411000	411100	Плате, додаци и накнаде запослених	16.381.529,00	0,00	0,00	16.381.529,00	2,05
133/0	412000	412100	Допринос за пензијско и инвалидско осигурање	1.883.877,00	0,00	0,00	1.883.877,00	0,24
133/0	412000	412200	Допринос за здравствено осигурање	843.649,00	0,00	0,00	843.649,00	0,11
134/0	413000	413100	Накнаде у природи	1.000,00	40.000,00	0,00	41.000,00	0,01
135/0	414000	414300	Отпремнине и помоћи	1.000,00	100.000,00	0,00	101.000,00	0,01
135/0	414000	414400	Помоћ у медицинском лечењу запосленог или чланова уже породице и друге помоћи запосленом	1.000,00	100.000,00	0,00	101.000,00	0,01
136/0	415000	415100	Накнаде трошкова за запослене	700.000,00	0,00	0,00	700.000,00	0,09
137/0	416000	416100	Награде запосленима и остали посебни расходи	1.000.000,00	100.000,00	0,00	1.100.000,00	0,14
138/0	421000	421100	Трошкови платног промета и банкарских услуга	80.000,00	60.000,00	0,00	140.000,00	0,02
138/0	421000	421200	Енергетске услуге	2.404.000,00	0,00	0,00	2.404.000,00	0,30
138/0	421000	421300	Комуналне услуге	80.000,00	0,00	0,00	80.000,00	0,01
138/0	421000	421400	Услуге комуникација	250.000,00	0,00	0,00	250.000,00	0,03
138/0	421000	421500	Трошкови осигурања	150.000,00	10.000,00	0,00	160.000,00	0,02
138/0	421000	421900	Остали трошкови	36.000,00	0,00	0,00	36.000,00	0,00
139/0	422000	422100	Трошкови службених путовања у земљи	140.000,00	40.000,00	0,00	180.000,00	0,02
139/0	422000	422200	Трошкови службених путовања у иностранство	150.000,00	50.000,00	0,00	200.000,00	0,03
139/0	422000	422900	Остали трошкови транспорта	50.000,00	40.000,00	0,00	90.000,00	0,01
140/0	423000	423400	Услуге информисања	100.000,00	100.000,00	0,00	200.000,00	0,03
140/0	423000	423700	Репрезентација	50.000,00	100.000,00	0,00	150.000,00	0,02
140/0	423000	423900	Остале опште услуге	8.589.560,00	100.000,00	0,00	8.689.560,00	1,09
141/0	424000	424200	Услуге образовања, културе и спорта	1.000,00	0,00	0,00	1.000,00	0,00
141/0	424000	424900	Остале специјализоване услуге	1.000,00	100.000,00	0,00	101.000,00	0,01
142/0	425000	425100	Текуће поправке и одржавање зграда и објеката	200.000,00	50.000,00	0,00	250.000,00	0,03
142/0	425000	425200	Текуће поправке и одржавање опреме	100.000,00	50.000,00	0,00	150.000,00	0,02
143/0	426000	426100	Административни материјал	60.000,00	50.000,00	0,00	110.000,00	0,01
143/0	426000	426300	Материјали за образовање и усавршавање запослених	70.000,00	0,00	0,00	70.000,00	0,01
143/0	426000	426400	Материјали за саобраћај	300.000,00	50.000,00	0,00	350.000,00	0,04
143/0	426000	426800	Материјали за одржавање хигијене и угоститељство	50.000,00	0,00	0,00	50.000,00	0,01
143/0	426000	426900	Материјали за посебне намене	150.000,00	100.000,00	0,00	250.000,00	0,03
145/0	482000	482100	Остали порези	100.000,00	0,00	0,00	100.000,00	0,01
145/0	482000	482200	Обавезне таксе	0,00	30.000,00	0,00	30.000,00	0,00
145/0	482000	482300	Новчане казне, пенали и камате	1.000,00	0,00	0,00	1.000,00	0,00
148/0	485000	485100	Накнада штете за повреде или штету нанету од стране државних	15.000,00	0,00	0,00	15.000,00	0,00

## АНАЛИТИЧКИ ПЛАН РАСХОДА ИНДИРЕКТНИХ БУЏЕТСКИХ КОРИСНИКА

0 БУЏЕТ ГРАДА СОМБОРА

2021

Број позиције	Економ. класиф.	Расходи по наменама	Опис	Средства из буџета 01	Средства из сопствених извора 04	Средства из осталих извора	Укупно	Структура (%)
			органа					
151/0	515000	515100	Нематеријална имовина	50.000,00	50.000,00	0,00	100.000,00	0,01
<b>Укупно за аналитику 5.02.03</b>				<b>33.989.615,00</b>				
<b>5.02.04 КЦ ЛАЗА КОСТИЋ СОМБОР</b>								
132/0	411000	411100	Плате, додаци и накнаде запослених	6.489.000,00	0,00	0,00	6.489.000,00	0,81
133/0	412000	412100	Допринос за пензијско и инвалидско осигурање	746.500,00	0,00	0,00	746.500,00	0,09
133/0	412000	412200	Допринос за здравствено осигурање	335.000,00	0,00	0,00	335.000,00	0,04
135/0	414000	414300	Отпремнине и помоћи	260.000,00	0,00	0,00	260.000,00	0,03
136/0	415000	415100	Накнаде трошкова за запослене	440.000,00	0,00	0,00	440.000,00	0,06
138/0	421000	421100	Трошкови платног промета и банкарских услуга	100.000,00	30.000,00	0,00	130.000,00	0,02
138/0	421000	421200	Енергетске услуге	1.690.000,00	20.000,00	0,00	1.710.000,00	0,21
138/0	421000	421300	Комуналне услуге	80.000,00	0,00	0,00	80.000,00	0,01
138/0	421000	421400	Услуге комуникација	360.000,00	20.000,00	0,00	380.000,00	0,05
138/0	421000	421500	Трошкови осигурања	80.000,00	0,00	0,00	80.000,00	0,01
139/0	422000	422100	Трошкови службених путовања у земљи	60.000,00	20.000,00	0,00	80.000,00	0,01
140/0	423000	423200	Компјутерске услуге	100.000,00	0,00	0,00	100.000,00	0,01
140/0	423000	423400	Услуге информисања	150.000,00	20.000,00	0,00	170.000,00	0,02
140/0	423000	423700	Репрезентација	180.000,00	30.000,00	0,00	210.000,00	0,03
140/0	423000	423900	Остале опште услуге	18.770.000,00	800.000,00	1.821.000,00	21.391.000,00	2,68
141/0	424000	424200	Услуге образовања, културе и спорта	500.000,00	0,00	0,00	500.000,00	0,06
142/0	425000	425100	Текуће поправке и одржавање зграда и објеката	300.000,00	20.000,00	0,00	320.000,00	0,04
142/0	425000	425200	Текуће поправке и одржавање опреме	300.000,00	20.000,00	0,00	320.000,00	0,04
143/0	426000	426100	Административни материјал	80.000,00	0,00	0,00	80.000,00	0,01
143/0	426000	426300	Материјали за образовање и усавршавање запослених	100.000,00	0,00	0,00	100.000,00	0,01
143/0	426000	426400	Материјали за саобраћај	230.000,00	0,00	0,00	230.000,00	0,03
143/0	426000	426600	Материјали за образовање, културу и спорт	200.000,00	20.000,00	0,00	220.000,00	0,03
143/0	426000	426800	Материјали за одржавање хигијене и угоститељство	100.000,00	0,00	0,00	100.000,00	0,01
143/0	426000	426900	Материјали за посебне намене	100.000,00	0,00	0,00	100.000,00	0,01
145/0	482000	482100	Остали порези	10.000,00	0,00	0,00	10.000,00	0,00
150/0	512000	512600	Опрема за образовање, науку, културу и спорт	0,00	0,00	5.179.000,00	5.179.000,00	0,65
<b>Укупно за аналитику 5.02.04</b>				<b>31.760.500,00</b>				
<b>5.02.05 ИСТОРИСКИ АРХИВ СОМБОР</b>								
132/0	411000	411100	Плате, додаци и накнаде запослених	10.400.000,00	0,00	0,00	10.400.000,00	1,30
133/0	412000	412100	Допринос за пензијско и инвалидско осигурање	1.245.200,00	0,00	0,00	1.245.200,00	0,16
133/0	412000	412200	Допринос за здравствено осигурање	534.600,00	0,00	0,00	534.600,00	0,07
134/0	413000	413100	Накнаде у натури	12.000,00	0,00	0,00	12.000,00	0,00
135/0	414000	414300	Отпремнине и помоћи	620.000,00	0,00	0,00	620.000,00	0,08
135/0	414000	414400	Помоћ у медицинском лечењу запосленог или чланова уже породице и друге помоћи запосленом	71.000,00	20.000,00	0,00	91.000,00	0,01
136/0	415000	415100	Накнаде трошкова за запослене	500.000,00	0,00	0,00	500.000,00	0,06

## АНАЛИТИЧКИ ПЛАН РАСХОДА ИНДИРЕКТНИХ БУЏЕТСКИХ КОРИСНИКА

0 БУЏЕТ ГРАДА СОМБОРА

2021

Број позиције	Економ. класиф.	Расходи по наменама	Опис	Средства из буџета 01	Средства из сопствених извора 04	Средства из осталих извора	Укупно	Структура (%)
137/0	416000	416100	Награде запосленима и остали посебни расходи	580.000,00	40.000,00	0,00	620.000,00	0,08
138/0	421000	421100	Трошкови платног промета и банкарских услуга	20.000,00	8.000,00	0,00	28.000,00	0,00
138/0	421000	421200	Енергетске услуге	443.000,00	0,00	0,00	443.000,00	0,06
138/0	421000	421300	Комуналне услуге	80.000,00	0,00	0,00	80.000,00	0,01
138/0	421000	421400	Услуге комуникација	190.000,00	2.000,00	0,00	192.000,00	0,02
138/0	421000	421500	Трошкови осигурања	80.000,00	370.000,00	0,00	450.000,00	0,06
139/0	422000	422100	Трошкови службених путовања у земљи	19.000,00	150.000,00	0,00	169.000,00	0,02
139/0	422000	422200	Трошкови службених путовања у иностранство	20.000,00	0,00	0,00	20.000,00	0,00
139/0	422000	422900	Остали трошкови транспорта	15.000,00	0,00	0,00	15.000,00	0,00
140/0	423000	423100	Административне услуге	420.000,00	0,00	0,00	420.000,00	0,05
140/0	423000	423200	Компјутерске услуге	110.000,00	0,00	0,00	110.000,00	0,01
140/0	423000	423300	Услуге образовања и усавршавања запослених	10.000,00	0,00	0,00	10.000,00	0,00
140/0	423000	423400	Услуге информисања	30.000,00	4.000,00	0,00	34.000,00	0,00
140/0	423000	423500	Стручне услуге	310.000,00	101.000,00	0,00	411.000,00	0,05
140/0	423000	423700	Репрезентација	10.000,00	0,00	0,00	10.000,00	0,00
140/0	423000	423900	Остале опште услуге	380.000,00	0,00	0,00	380.000,00	0,05
142/0	425000	425100	Текуће поправке и одржавање зграда и објеката	179.000,00	0,00	0,00	179.000,00	0,02
142/0	425000	425200	Текуће поправке и одржавање опреме	131.000,00	0,00	0,00	131.000,00	0,02
143/0	426000	426100	Административни материјал	255.000,00	30.000,00	200.000,00	485.000,00	0,06
143/0	426000	426300	Материјали за образовање и усавршавање запослених	55.000,00	10.000,00	0,00	65.000,00	0,01
143/0	426000	426400	Материјали за саобраћај	55.000,00	0,00	0,00	55.000,00	0,01
143/0	426000	426800	Материјали за одржавање хигијене и угоститељство	105.000,00	30.000,00	0,00	135.000,00	0,02
143/0	426000	426900	Материјали за посебне намене	75.000,00	10.000,00	0,00	85.000,00	0,01
145/0	482000	482200	Обавезне таксе	50.200,00	0,00	0,00	50.200,00	0,01
149/0	511000	511400	Пројектно планирање	50.000,00	0,00	0,00	50.000,00	0,01
150/0	512000	512200	Административна опрема	405.000,00	0,00	0,00	405.000,00	0,05
150/0	512000	512600	Опрема за образовање, науку, културу и спорт	0,00	0,00	0,00	0,00	0,00
<b>Укупно за аналитику</b>		<b>5.02.05</b>		<b>17.460.000,00</b>				
<b>5.02.06</b>	<b>ГАЛЕРИЈА МИЛАН КОЊОВИЋ СОМБОР</b>							
132/0	411000	411100	Плате, додаци и накнаде запослених	6.075.751,00	434.500,00	0,00	6.510.251,00	0,81
133/0	412000	412100	Допринос за пензијско и инвалидско осигурање	704.571,00	65.000,00	0,00	769.571,00	0,10
133/0	412000	412200	Допринос за здравствено осигурање	316.047,00	35.000,00	0,00	351.047,00	0,04
134/0	413000	413100	Накнаде у нагури	9.000,00	0,00	0,00	9.000,00	0,00
135/0	414000	414300	Отпремнине и помоћи	141.000,00	0,00	0,00	141.000,00	0,02
135/0	414000	414400	Помоћ у медицинском лечењу запосленог или чланова уже породице и друге помоћи запосленом	10.000,00	10.000,00	0,00	20.000,00	0,00
136/0	415000	415100	Накнаде трошкова за запослене	140.000,00	50.000,00	0,00	190.000,00	0,02
137/0	416000	416100	Награде запосленима и остали посебни расходи	528.000,00	20.000,00	0,00	548.000,00	0,07
138/0	421000	421100	Трошкови платног промета и банкарских услуга	25.000,00	5.000,00	0,00	30.000,00	0,00
138/0	421000	421200	Енергетске услуге	650.000,00	10.000,00	0,00	660.000,00	0,08

## АНАЛИТИЧКИ ПЛАН РАСХОДА ИНДИРЕКТНИХ БУЏЕТСКИХ КОРИСНИКА

0 БУЏЕТ ГРАДА СОМБОРА

2021

Број позиције	Економ. класиф.	Расходи по наменама	Опис	Средства из буџета 01	Средства из сопствених извора 04	Средства из осталих извора	Укупно	Структура (%)
138/0	421000	421300	Комуналне услуге	25.000,00	10.000,00	0,00	35.000,00	0,00
138/0	421000	421400	Услуге комуникација	215.000,00	10.000,00	0,00	225.000,00	0,03
138/0	421000	421500	Трошкови осигурања	100.000,00	10.000,00	0,00	110.000,00	0,01
139/0	422000	422100	Трошкови службених путовања у земљи	120.000,00	50.000,00	0,00	170.000,00	0,02
139/0	422000	422200	Трошкови службених путовања у иностранство	0,00	0,00	0,00	0,00	0,00
140/0	423000	423100	Административне услуге	301.000,00	10.000,00	0,00	311.000,00	0,04
140/0	423000	423200	Компјутерске услуге	4.000,00	30.000,00	0,00	34.000,00	0,00
140/0	423000	423300	Услуге образовања и усавршавања запослених	30.000,00	0,00	0,00	30.000,00	0,00
140/0	423000	423400	Услуге информисања	383.000,00	10.000,00	200.000,00	593.000,00	0,07
140/0	423000	423500	Стручне услуге	30.000,00	10.000,00	500.000,00	540.000,00	0,07
140/0	423000	423700	Репрезентација	50.000,00	50.000,00	0,00	100.000,00	0,01
140/0	423000	423900	Остале опште услуге	3.571.000,00	50.000,00	500.000,00	4.121.000,00	0,52
141/0	424000	424900	Остале специјализоване услуге	0,00	20.000,00	350.000,00	370.000,00	0,05
142/0	425000	425100	Текуће поправке и одржавање зграда и објеката	100.000,00	0,00	0,00	100.000,00	0,01
142/0	425000	425200	Текуће поправке и одржавање опреме	150.000,00	10.000,00	0,00	160.000,00	0,02
143/0	426000	426100	Административни материјал	20.000,00	50.000,00	0,00	70.000,00	0,01
143/0	426000	426300	Материјали за образовање и усавршавање запослених	20.000,00	50.000,00	0,00	70.000,00	0,01
143/0	426000	426400	Материјали за саобраћај	0,00	50.000,00	0,00	50.000,00	0,01
143/0	426000	426600	Материјали за образовање, културу и спорт	100.000,00	80.000,00	0,00	180.000,00	0,02
143/0	426000	426700	Медицински и лабораторијски материјали	25.000,00	30.000,00	0,00	55.000,00	0,01
143/0	426000	426800	Материјали за одржавање хигијене и угоститељство	40.000,00	30.000,00	0,00	70.000,00	0,01
143/0	426000	426900	Материјали за посебне намене	205.000,00	50.000,00	100.000,00	355.000,00	0,04
145/0	482000	482100	Остали порези	10.000,00	10.000,00	0,00	20.000,00	0,00
149/0	511000	511400	Пројектно планирање	65.000,00	0,00	0,00	65.000,00	0,01
150/0	512000	512200	Административна опрема	0,00	20.000,00	0,00	20.000,00	0,00
150/0	512000	512600	Опрема за образовање, науку, културу и спорт	0,00	20.000,00	0,00	20.000,00	0,00
150/0	512000	512800	Опрема за јавну безбедност	0,00	20.000,00	0,00	20.000,00	0,00
152/0	523000	523100	Залихе робе за даљу продају	0,00	200.000,00	0,00	200.000,00	0,03
<b>Укупно за аналитику</b>		<b>5.02.06</b>		<b>14.163.369,00</b>				
<b>Укупно за главу</b>		<b>5.02</b>	<b>УСТАНОВЕ КУЛТУРЕ</b>	<b>222.874.484,00</b>	<b>26.006.500,00</b>	<b>23.851.000,00</b>	<b>272.731.984,00</b>	<b>34,14</b>
<b>Глава</b>		<b>5.03</b>	<b>СЦ СОКО СОМБОР</b>					
<b>5.03</b>		<b>СЦ СОКО СОМБОР</b>						
153/0	411000	411100	Плате, додаци и накнаде запослених	26.500.000,00	6.095.000,00	0,00	32.595.000,00	4,08
154/0	412000	412100	Допринос за пензијско и инвалидско осигурање	3.048.000,00	701.000,00	0,00	3.749.000,00	0,47
154/0	412000	412200	Допринос за здравствено осигурање	1.365.000,00	314.000,00	0,00	1.679.000,00	0,21
155/0	413000	413100	Накнаде у натури	0,00	150.000,00	0,00	150.000,00	0,02
156/0	414000	414300	Отпремнине и помоћи	600.000,00	100.000,00	0,00	700.000,00	0,09
156/0	414000	414400	Помоћ у медицинском лечењу запосленог или чланова уже породице и друге помоћи запосленом	10.000,00	150.000,00	0,00	160.000,00	0,02
157/0	415000	415100	Накнаде трошкова за запослене	2.000.000,00	100.000,00	0,00	2.100.000,00	0,26

## АНАЛИТИЧКИ ПЛАН РАСХОДА ИНДИРЕКТНИХ БУЏЕТСКИХ КОРИСНИКА

0 БУЏЕТ ГРАДА СОМБОРА

2021

Број позиције	Економ. класиф.	Расходи по наменама	Опис	Средства из буџета 01	Средства из сопствених извора 04	Средства из осталих извора	Укупно	Структура (%)
158/0	416000	416100	Награде запосленима и остали посебни расходи	200.000,00	10.000,00	0,00	210.000,00	0,03
159/0	421000	421100	Трошкови платног промета и банкарских услуга	180.000,00	150.000,00	0,00	330.000,00	0,04
159/0	421000	421200	Енергетске услуге	19.800.000,00	50.000,00	0,00	19.850.000,00	2,48
159/0	421000	421300	Комуналне услуге	4.500.000,00	50.000,00	0,00	4.550.000,00	0,57
159/0	421000	421400	Услуге комуникација	300.000,00	400.000,00	0,00	700.000,00	0,09
159/0	421000	421500	Трошкови осигурања	650.000,00	250.000,00	0,00	900.000,00	0,11
159/0	421000	421600	Закуп имовине и опреме	0,00	10.000,00	0,00	10.000,00	0,00
160/0	422000	422100	Трошкови службених путовања у земљи	40.000,00	100.000,00	0,00	140.000,00	0,02
160/0	422000	422200	Трошкови службених путовања у иностранство	20.000,00	10.000,00	0,00	30.000,00	0,00
161/0	423000	423100	Административне услуге	0,00	10.000,00	0,00	10.000,00	0,00
161/0	423000	423200	Компјутерске услуге	50.000,00	20.000,00	0,00	70.000,00	0,01
161/0	423000	423300	Услуге образовања и усавршавања запослених	30.000,00	50.000,00	0,00	80.000,00	0,01
161/0	423000	423400	Услуге информисања	165.000,00	600.000,00	0,00	765.000,00	0,10
161/0	423000	423500	Стручне услуге	380.000,00	200.000,00	0,00	580.000,00	0,07
161/0	423000	423700	Репрезентација	100.000,00	600.000,00	0,00	700.000,00	0,09
161/0	423000	423900	Остале опште услуге	18.132.000,00	600.000,00	0,00	18.732.000,00	2,34
162/0	424000	424300	Медицинске услуге	420.000,00	50.000,00	0,00	470.000,00	0,06
162/0	424000	424900	Остале специјализоване услуге	1.200.000,00	170.000,00	0,00	1.370.000,00	0,17
163/0	425000	425100	Текуће поправке и одржавање зграда и објеката	19.150.000,00	300.000,00	0,00	19.450.000,00	2,43
163/0	425000	425200	Текуће поправке и одржавање опреме	900.000,00	200.000,00	0,00	1.100.000,00	0,14
164/0	426000	426100	Административни материјал	300.000,00	250.000,00	0,00	550.000,00	0,07
164/0	426000	426200	Материјали за пољопривреду	0,00	10.000,00	0,00	10.000,00	0,00
164/0	426000	426300	Материјали за образовање и усавршавање запослених	120.000,00	50.000,00	0,00	170.000,00	0,02
164/0	426000	426400	Материјали за саобраћај	900.000,00	400.000,00	0,00	1.300.000,00	0,16
164/0	426000	426600	Материјали за образовање, културу и спорт	80.000,00	40.000,00	0,00	120.000,00	0,02
164/0	426000	426700	Медицински и лабораторијски материјали	0,00	20.000,00	0,00	20.000,00	0,00
164/0	426000	426800	Материјали за одржавање хигијене и угоститељство	1.500.000,00	200.000,00	0,00	1.700.000,00	0,21
164/0	426000	426900	Материјали за посебне намене	1.550.000,00	500.000,00	0,00	2.050.000,00	0,26
165/0	482000	482100	Остали порези	150.000,00	30.000,00	0,00	180.000,00	0,02
165/0	482000	482200	Обавезне таксе	0,00	100.000,00	0,00	100.000,00	0,01
165/0	482000	482300	Новчане казне, пенали и камате	0,00	30.000,00	0,00	30.000,00	0,00
166/0	483000	483100	Новчане казне и пенали по решењу судова	10.000,00	10.000,00	0,00	20.000,00	0,00
167/0	511000	511300	Капитално одржавање зграда и објеката	100.000,00	0,00	9.196.480,00	9.296.480,00	1,16
167/0	511000	511400	Пројектно планирање	100.000,00	100.000,00	0,00	200.000,00	0,03
168/0	512000	512100	Опрема за саобраћај	0,00	50.000,00	0,00	50.000,00	0,01
168/0	512000	512200	Административна опрема	600.000,00	300.000,00	0,00	900.000,00	0,11
168/0	512000	512600	Опрема за образовање, науку, културу и спорт	100.000,00	200.000,00	0,00	300.000,00	0,04
168/0	512000	512900	Опрема за производњу, моторна, непокретна и немоторна опрема	16.600.000,00	500.000,00	0,00	17.100.000,00	2,14
169/0	523000	523100	Залихе робе за даљу продају	0,00	2.400.000,00	0,00	2.400.000,00	0,30
<b>Укупно за аналитику</b>		<b>5.03</b>		<b>121.850.000,00</b>				

## АНАЛИТИЧКИ ПЛАН РАСХОДА ИНДИРЕКТНИХ БУЏЕТСКИХ КОРИСНИКА

0 БУЏЕТ ГРАДА СОМБОРА

2021

Број позиције	Економ. класиф.	Расходи по наменама	Опис	Средства из буџета 01	Средства из сопствених извора 04	Средства из осталих извора	Укупно	Структура (%)
<b>Укупно за главу</b>			<b>5.03 СЦ СОКО СОМБОР</b>	<b>121.850.000,00</b>	<b>16.630.000,00</b>	<b>9.196.480,00</b>	<b>147.676.480,00</b>	<b>18,49</b>
<b>Глава</b>			<b>5.04 ПУ ВЕРА ГУЦУЊА СОМБОР</b>					
<b>5.04 ПУ ВЕРА ГУЦУЊА СОМБОР</b>								
170/0	411000	411100	Плате, додаци и накнаде запослених	160.417.000,00	0,00	702.000,00	161.119.000,00	20,17
171/0	412000	412100	Допринос за пензијско и инвалидско осигурање	18.488.000,00	0,00	86.000,00	18.574.000,00	2,33
171/0	412000	412200	Допринос за здравствено осигурање	8.261.000,00	0,00	38.000,00	8.299.000,00	1,04
172/0	413000	413100	Накнаде у натури	400.000,00	0,00	0,00	400.000,00	0,05
173/0	414000	414100	Исплата накнада за време одсуствовања с посла на терет фондова	0,00	0,00	300.000,00	300.000,00	0,04
173/0	414000	414300	Отпремнине и помоћи	1.450.000,00	0,00	0,00	1.450.000,00	0,18
173/0	414000	414400	Помоћ у медицинском лечењу запосленог или чланова уже породице и друге помоћи запосленом	0,00	0,00	500.000,00	500.000,00	0,06
174/0	415000	415100	Накнаде трошкова за запослене	9.500.000,00	0,00	243.000,00	9.743.000,00	1,22
175/0	416000	416100	Награде запосленима и остали посебни расходи	1.250.000,00	0,00	0,00	1.250.000,00	0,16
176/0	421000	421100	Трошкови платног промета и банкарских услуга	200.000,00	0,00	201.000,00	401.000,00	0,05
176/0	421000	421200	Енергетске услуге	8.500.000,00	0,00	3.500.000,00	12.000.000,00	1,50
176/0	421000	421300	Комуналне услуге	1.500.000,00	0,00	1.000.000,00	2.500.000,00	0,31
176/0	421000	421400	Услуге комуникација	800.000,00	0,00	800.000,00	1.600.000,00	0,20
176/0	421000	421500	Трошкови осигурања	800.000,00	0,00	0,00	800.000,00	0,10
177/0	422000	422100	Трошкови службених путовања у земљи	0,00	0,00	1.000.000,00	1.000.000,00	0,13
177/0	422000	422200	Трошкови службених путовања у иностранство	0,00	0,00	180.000,00	180.000,00	0,02
177/0	422000	422300	Трошкови путовања у оквиру редовног рада	0,00	0,00	20.000,00	20.000,00	0,00
177/0	422000	422900	Остали трошкови транспорта	0,00	0,00	200.000,00	200.000,00	0,03
178/0	423000	423200	Компјутерске услуге	50.000,00	0,00	50.000,00	100.000,00	0,01
178/0	423000	423300	Услуге образовања и усавршавања запослених	550.000,00	0,00	250.000,00	800.000,00	0,10
178/0	423000	423400	Услуге информисања	50.000,00	0,00	210.000,00	260.000,00	0,03
178/0	423000	423500	Стручне услуге	50.000,00	0,00	0,00	50.000,00	0,01
178/0	423000	423700	Репрезентација	0,00	0,00	1.000.000,00	1.000.000,00	0,13
178/0	423000	423900	Остале опште услуге	16.000.000,00	0,00	2.500.000,00	18.500.000,00	2,32
179/0	424000	424300	Медицинске услуге	900.000,00	0,00	700.000,00	1.600.000,00	0,20
179/0	424000	424600	Услуге очувања животне средине, науке и геодетске услуге	0,00	0,00	10.000,00	10.000,00	0,00
180/0	425000	425100	Текуће поправке и одржавање зграда и објеката	5.000.000,00	0,00	500.000,00	5.500.000,00	0,69
180/0	425000	425200	Текуће поправке и одржавање опреме	1.000.000,00	0,00	400.000,00	1.400.000,00	0,18
181/0	426000	426100	Административни материјал	400.000,00	0,00	1.000.000,00	1.400.000,00	0,18
181/0	426000	426300	Материјали за образовање и усавршавања запослених	100.000,00	0,00	200.000,00	300.000,00	0,04
181/0	426000	426400	Материјали за саобраћај	800.000,00	0,00	500.000,00	1.300.000,00	0,16
181/0	426000	426600	Материјали за образовање, културу и спорт	1.800.000,00	0,00	50.000,00	1.850.000,00	0,23
181/0	426000	426700	Медицински и лабораторијски материјали	100.000,00	0,00	100.000,00	200.000,00	0,03
181/0	426000	426800	Материјали за одржавање хигијене и угоститељство	11.200.000,00	0,00	7.000.000,00	18.200.000,00	2,28
181/0	426000	426900	Материјали за посебне намене	600.000,00	0,00	900.000,00	1.500.000,00	0,19

## АНАЛИТИЧКИ ПЛАН РАСХОДА ИНДИРЕКТНИХ БУЏЕТСКИХ КОРИСНИКА

0 БУЏЕТ ГРАДА СОМБОРА

2021

Број позиције	Економ. класиф.	Расходи по наменама	Опис	Средства из буџета 01	Средства из сопствених извора 04	Средства из осталих извора	Укупно	Структура (%)
182/0	482000	482100	Остали порези	150.000,00	0,00	100.000,00	250.000,00	0,03
182/0	482000	482200	Обавезне таксе	0,00	0,00	10.000,00	10.000,00	0,00
183/0	483000	483100	Новчане казне и пенали по решењу судова	50.000,00	0,00	0,00	50.000,00	0,01
183/1	485000	485100	Накнада штете за повреде или штету нанету од стране државних органа	0,00	0,00	200.000,00	200.000,00	0,03
184/0	511000	511300	Капитално одржавање зграда и објеката	1.000,00	0,00	0,00	1.000,00	0,00
184/0	511000	511400	Пројектно планирање	500.000,00	0,00	0,00	500.000,00	0,06
185/0	512000	512100	Опрема за саобраћај	1.000,00	0,00	0,00	1.000,00	0,00
185/0	512000	512200	Административна опрема	500.000,00	0,00	830.000,00	1.330.000,00	0,17
185/0	512000	512600	Опрема за образовање, науку, културу и спорт	500.000,00	0,00	512.000,00	1.012.000,00	0,13
185/0	512000	512900	Опрема за производњу, моторна, непокретна и немоторна опрема	0,00	0,00	100.000,00	100.000,00	0,01
186/0	515000	515100	Нематеријална имовина	0,00	0,00	50.000,00	50.000,00	0,01
<b>Укупно за аналитику 5.04</b>				<b>251.868.000,00</b>				
<b>Укупно за главу 5.04 ПУ ВЕРА ГУЏУЊА СОМБОР</b>				<b>251.868.000,00</b>	<b>0,00</b>	<b>25.942.000,00</b>	<b>277.810.000,00</b>	<b>34,78</b>
<b>Глава 5.05 ЦЕНТАР ЗА СТРУЧНО УСАВРШАВАЊЕ ЗАПОСЛЕНИХ</b>								
<b>5.05 ЦЕНТАР ЗА СТРУЧНО УСАВРШАВАЊЕ ЗАПОСЛЕНИХ</b>								
187/0	411000	411100	Плате, додаци и накнаде запослених	2.300.000,00	0,00	0,00	2.300.000,00	0,29
188/0	412000	412100	Допринос за пензијско и инвалидско осигурање	273.000,00	0,00	0,00	273.000,00	0,03
188/0	412000	412200	Допринос за здравствено осигурање	122.000,00	0,00	0,00	122.000,00	0,02
189/0	415000	415100	Накнаде трошкова за запослене	60.000,00	0,00	0,00	60.000,00	0,01
190/0	421000	421100	Трошкови платног промета и банкарских услуга	30.000,00	0,00	0,00	30.000,00	0,00
190/0	421000	421200	Енергетске услуге	800.000,00	0,00	0,00	800.000,00	0,10
190/0	421000	421300	Комуналне услуге	30.000,00	0,00	0,00	30.000,00	0,00
190/0	421000	421400	Услуге комуникација	104.000,00	0,00	0,00	104.000,00	0,01
190/0	421000	421500	Трошкови осигурања	60.000,00	0,00	0,00	60.000,00	0,01
190/0	421000	421600	Закуп имовине и опреме	1.200.000,00	0,00	0,00	1.200.000,00	0,15
191/0	422000	422100	Трошкови службених путовања у земљи	90.000,00	0,00	0,00	90.000,00	0,01
192/0	423000	423200	Компјутерске услуге	38.000,00	0,00	0,00	38.000,00	0,00
192/0	423000	423300	Услуге образовања и усавршавања запослених	25.000,00	0,00	0,00	25.000,00	0,00
192/0	423000	423400	Услуге информисања	30.000,00	0,00	0,00	30.000,00	0,00
192/0	423000	423500	Стручне услуге	500.000,00	0,00	0,00	500.000,00	0,06
192/0	423000	423700	Репрезентација	50.000,00	0,00	0,00	50.000,00	0,01
192/0	423000	423900	Остале опште услуге	910.000,00	0,00	0,00	910.000,00	0,11
193/0	425000	425100	Текуће поправке и одржавање зграда и објеката	690.000,00	500.000,00	0,00	1.190.000,00	0,15
193/0	425000	425200	Текуће поправке и одржавање опреме	100.000,00	0,00	0,00	100.000,00	0,01
194/0	426000	426100	Административни материјал	110.000,00	0,00	0,00	110.000,00	0,01
194/0	426000	426300	Материјали за образовање и усавршавање запослених	30.000,00	0,00	0,00	30.000,00	0,00
194/0	426000	426600	Материјали за образовање, културу и спорт	20.000,00	0,00	0,00	20.000,00	0,00
194/0	426000	426800	Материјали за одржавање хигијене и угоститељство	80.000,00	0,00	0,00	80.000,00	0,01

## АНАЛИТИЧКИ ПЛАН РАСХОДА ИНДИРЕКТНИХ БУЏЕТСКИХ КОРИСНИКА

## 0 БУЏЕТ ГРАДА СОМБОРА

2021

Број позиције	Економ. класиф.	Расходи по наменама	Опис	Средства из буџета 01	Средства из сопствених извора 04	Средства из осталих извора	Укупно	Структура (%)
194/0	426000	426900	Материјали за посебне намене	20.000,00	0,00	0,00	20.000,00	0,00
195/0	482000	482100	Остали порези	20.000,00	0,00	0,00	20.000,00	0,00
195/0	482000	482200	Обавезне таксе	20.000,00	0,00	0,00	20.000,00	0,00
196/0	512000	512200	Административна опрема	300.000,00	0,00	0,00	300.000,00	0,04
<b>Укупно за аналитику</b>		<b>5.05</b>		<b>8.012.000,00</b>				
<b>Укупно за главу</b>		<b>5.05</b>	<b>ЦЕНТАР ЗА СТРУЧНО УСАВРШАВАЊЕ ЗАПОСЛЕНИХ</b>	<b>8.012.000,00</b>	<b>500.000,00</b>	<b>0,00</b>	<b>8.512.000,00</b>	<b>1,07</b>
<b>Глава</b>		<b>5.06</b>	<b>ТУРИСТИЧКА ОРГАНИЗАЦИЈА ГРАДА СОМБОРА</b>					
<b>5.06</b>			<b>ТУРИСТИЧКА ОРГАНИЗАЦИЈА ГРАДА СОМБОРА</b>					
197/0	411000	411100	Плате, додаци и накнаде запослених	4.716.000,00	0,00	0,00	4.716.000,00	0,59
198/0	412000	412100	Допринос за пензијско и инвалидско осигурање	559.459,00	0,00	0,00	559.459,00	0,07
198/0	412000	412200	Допринос за здравствено осигурање	250.541,00	0,00	0,00	250.541,00	0,03
199/0	413000	413100	Накнаде у натури	20.000,00	0,00	0,00	20.000,00	0,00
200/0	414000	414100	Исплата накнада за време одсуствовања с посла на терет фондова	1.000,00	0,00	0,00	1.000,00	0,00
200/0	414000	414300	Отпремнине и помоћи	1.000,00	0,00	0,00	1.000,00	0,00
200/0	414000	414400	Помоћ у медицинском лечењу запосленог или чланова уже породице и друге помоћи запосленом	1.000,00	15.000,00	0,00	16.000,00	0,00
201/0	415000	415100	Накнаде трошкова за запослене	450.000,00	50.000,00	0,00	500.000,00	0,06
202/0	416000	416100	Награде запосленима и остали посебни расходи	1.000,00	0,00	0,00	1.000,00	0,00
203/0	421000	421100	Трошкови платног промета и банкарских услуга	50.000,00	20.000,00	0,00	70.000,00	0,01
203/0	421000	421200	Енергетске услуге	250.000,00	5.000,00	0,00	255.000,00	0,03
203/0	421000	421300	Комуналне услуге	25.000,00	3.000,00	0,00	28.000,00	0,00
203/0	421000	421400	Услуге комуникација	300.000,00	5.000,00	0,00	305.000,00	0,04
203/0	421000	421500	Трошкови осигурања	109.000,00	10.000,00	0,00	119.000,00	0,01
204/0	422000	422100	Трошкови службених путовања у земљи	270.000,00	0,00	0,00	270.000,00	0,03
204/0	422000	422200	Трошкови службених путовања у иностранство	270.000,00	0,00	0,00	270.000,00	0,03
204/0	422000	422300	Трошкови путовања у оквиру редовног рада	0,00	80.000,00	0,00	80.000,00	0,01
205/0	423000	423100	Административне услуге	330.000,00	100.000,00	0,00	430.000,00	0,05
205/0	423000	423200	Компјутерске услуге	100.000,00	0,00	0,00	100.000,00	0,01
205/0	423000	423300	Услуге образовања и усавршавања запослених	280.000,00	0,00	0,00	280.000,00	0,04
205/0	423000	423400	Услуге информисања	1.500.000,00	280.000,00	0,00	1.780.000,00	0,22
205/0	423000	423700	Репрезентација	270.000,00	0,00	0,00	270.000,00	0,03
205/0	423000	423900	Остале опште услуге	6.300.000,00	1.387.000,00	0,00	7.687.000,00	0,96
206/0	424000	424300	Медицинске услуге	50.000,00	10.000,00	0,00	60.000,00	0,01
206/0	424000	424900	Остале специјализоване услуге	100.000,00	0,00	0,00	100.000,00	0,01
207/0	425000	425100	Текуће поправке и одржавање зграда и објеката	180.000,00	0,00	0,00	180.000,00	0,02
207/0	425000	425200	Текуће поправке и одржавање опреме	135.000,00	5.000,00	0,00	140.000,00	0,02
208/0	426000	426100	Административни материјал	80.000,00	0,00	0,00	80.000,00	0,01
208/0	426000	426300	Материјали за образовање и усавршавања запослених	60.000,00	0,00	0,00	60.000,00	0,01
208/0	426000	426800	Материјали за одржавање хигијене и угоститељство	40.000,00	500.000,00	0,00	540.000,00	0,07



## АНАЛИТИЧКИ ПЛАН РАСХОДА ИНДИРЕКТНИХ БУЏЕТСКИХ КОРИСНИКА

0 БУЏЕТ ГРАДА СОМБОРА

2021

Број позиције	Економ. класиф.	Расходи по наменама	Опис	Средства из буџета 01	Средства из сопствених извора 04	Средства из осталих извора	Укупно	Структура (%)
208/0	426000	426900	Материјали за посебне намене	50.000,00	50.000,00	0,00	100.000,00	0,01
208/1	483000	483100	Новчане казне и пенали по решењу судова	0,00	13.000,00	0,00	13.000,00	0,00
209/0	512000	512200	Административна опрема	150.000,00	0,00	0,00	150.000,00	0,02
210/0	523000	523100	Залихе робе за даљу продају	0,00	800.000,00	0,00	800.000,00	0,10
211/0	423000	423900	Остале опште услуге	9.600.000,00	0,00	0,00	9.600.000,00	1,20
<b>Укупно за аналитику</b>		<b>5.06</b>		<b>26.499.000,00</b>				
<b>Укупно за главу</b>		<b>5.06</b>	<b>ТУРИСТИЧКА ОРГАНИЗАЦИЈА ГРАДА СОМБОРА</b>	<b>26.499.000,00</b>	<b>3.333.000,00</b>	<b>0,00</b>	<b>29.832.000,00</b>	<b>3,73</b>
<b>Укупно за раздео</b>		<b>5</b>	<b>ГРАДСКА УПРАВА</b>	<b>693.368.584,00</b>	<b>46.469.500,00</b>	<b>58.989.480,00</b>	<b>798.827.564,00</b>	<b>100,00</b>
<b>Укупно за БК</b>		<b>0</b>	<b>БУЏЕТ ГРАДА СОМБОРА</b>	<b>693.368.584,00</b>	<b>46.469.500,00</b>	<b>58.989.480,00</b>	<b>798.827.564,00</b>	<b>100,00</b>

РС-АПВ СКУПШТИНА ГРАДА

Број: 400-22/2021-I

Дана: 16.07.2021. год.

С о м б о р

ПРЕДСЕДНИК  
СКУПШТИНЕ ГРАДА,  
Зоран Рус, с.р.

122. На основу члана 35. став 7. Закона о планирању и изградњи ("Сл. гласник РС", бр.72/2009, 81/2009-исправка, 64/2010-одлука УС, 24/2011, 121/2012, 42/2013-одлука УС, 50/2013-одлука УС, 98/2013-одлука УС, 132/2014, 145/2014, 83/2018, 31/2019, 37/2019-др.закон, 9/2020 и 52/2021) и члана 39. Статута града Сомбора („Сл. лист Града Сомбора“, бр. 2/2019) Скупштина града Сомбора је на 11. седници одржаној дана 16.7.2021.год., д о н е л а

**О Д Л У К У**  
**О ДОНОШЕЊУ ПЛАНА ГЕНЕРАЛНЕ РЕГУЛАЦИЈЕ НА**  
**ПРОСТОРУ**  
**МЗ "СТАРА СЕЛЕНЧА", "СЕЛЕНЧА" И "НОВА**  
**СЕЛЕНЧА" У СОМБОРУ**

**Члан 1.**

Овом Одлуком доноси се План генералне регулације на простору МЗ "Стара Селенча", "Селенча" и "Нова Селенча" у Сомбору (у даљем тексту: План).

**Члан 2.**

Граница обухвата плана почиње у тачки број 1, која се налази у источном углу парцеле број 10297/5 К.О. Сомбор I.

Од тачке број 1 граница наставља у правцу југозапада пратећи југоисточну међу парцеле број 10297/5 до тачке број 2, која се налази у североисточном углу парцеле број 10297/2 К.О. Сомбор I.

Од тачке број 2 граница наставља у правцу југоистока, пратећи североисточне границе парцела реке Мостонге, до тачке број 3, која се налази у северном углу парцеле број 9566/2 К.О. Сомбор I.

Од тачке број 3 граница се ломи у правцу југоистока до тачке 4 која је у ломној тачки североисточне међне линије парц.бр.9563/2 К.О. Сомбор I.

Граница обухвата плана се ломи у правцу југоистока пратећи југозападне међе парц.бр.10291/5, 9561/3, 9561/1, 9555/3 и 9529 до тачке 5 која је у ломној тачки источне границе парц.бр.9539/3 К.О. Сомбор I.

Од тачке 5 граница наставља у правцу југа источном међном линијом парц.бр.9539/3, 9541/2, 9543/2 и 9546/2 до тачке 6 која је у тремеђи парц.бр. 9546/2, 10316/6 и 9529 К.О. Сомбор I.

Од тачке 6 граница наставља у правцу југа западном међном линијом парц.бр.9529 до тачке 7 која је у тремеђи парц.бр.9746/2, 9748/2, 9749/1 и 9745/1 К.О. Сомбор I.

Од тачке 7 граница се ломи ка западу до тачке 8 која је у четворемеђи парц.бр. 9746/2, 9748/2, 9749/1 и 9745/1 К.О. Сомбор I.

Од тачке 8 граница се ломи према југу до тачке 9 која је у ломној тачки источне међне линије парц.бр.9749/1 К.О. Сомбор I.

Од тачке 9 граница наставља у правцу југа пратећи западне међне линије парц.бр. 9753/2, 9756/2 и 9759/2 до тачке 10 која је у четворемеђи парц.бр. 9759/2, 9762/2, 9761/2 и 9760/1.

Од тачке 10 граница се благо ломи до тачке 11 која је у четворемеђи парц.бр. 9761/2, 9762/2, 9763/2 и 9763/3 К.О. Сомбор I.

Од тачке 11 граница наставља у правцу југа до тачке 12 која је у тремеђи парц.бр. 9764/2, 9765/2 и 9766/2 К.О. Сомбор I.

Од тачке 12 граница се ломи према западу до тачке 13 која је у тремеђи парц.бр. 9764/2, 9767/1 и 9766/2 К.О. Сомбор I.

Од тачке 13 граница се ломи ка југу пратећи западне међне линије парц.бр. 9766/2, 9769/2, 9770/2 до тачке 14 која је у четворемеђи парц.бр. 9770/2, 9772/2, 9771/1 и 9772/3 К.О. Сомбор I.

Од тачке 14 граница се ломи пратећи северну, западну и јужну границу парц.бр. 9772/3 до четворемеђе парц.бр. 9772/3, 9772/2, 9773/2 и 9774/1 К.О. Сомбор I у којој је тачка 15.

Од тачке 15 граница наставља у правцу југа западном границом парц.бр. 9773/2 до тачке 16 која је у четворемеђи парц.бр. 9774/1, 9773/2, 9776/2 и 9775/2 К.О. Сомбор I.

Од тачке 16 граница прати западне међе парц.бр. 9776/2, 9777/2, 9780/2, 9783/2 и 9787/2 до најјужније тачке парц.бр. 9787/2 у којој је тачка 17.

Од тачке 17 граница наставља истим правцем до тачке 18 која је у четворемеђи парц.бр. 9788/1, 9797/2, 10340 и 10338 К.О. Сомбор I.

Од тачке 18 граница прати северну међну линију парц.бр.10340 до тачке 19 која је у тремеђи парц.бр. 9797/4, 10340 и 10259 К.О. Сомбор I.

Од тачке 19 граница се ломи према југу до тачке 20 која је у тремеђи парц.бр.10340, 10338 и 10259.

Од тачке 20 граница се ломи у правцу истока до тачке 21 која је у тремеђи парц.бр. 10259, 10254/1 и 10346 К.О. Сомбор I.

Од тачке 21 граница се ломи у правцу северозапада пратећи западну међу парц.бр. 9798 до тачке 22 која је у тремеђи парц.бр. 9798, 10259 и 9804/2 К.О. Сомбор I.

Од тачке 22 граница се ломи у правцу североистока пратећи југоисточне међе парц.бр. 9804/2 и 9806 до тачке 23 која је у тремеђи парц.бр. 9993/3, 9806 и 9993/1 К.О. Сомбор I.

Од тачке 23 граница се ломи у правцу северозапада до тремеђе парц.бр. 9993/3, 9806 и 10256 где је тачка 24.

Од тачке 24 граница се ломи у правцу североистока пратећи југоисточну међу парц.бр. 10256 (пут) до тачке 25 која је у пресеку правца југозападне међне линије парц.бр.9816 и северне међе парц.бр.9991/1 К.О. Сомбор I.

Од тачке 25 граница се ломи према северозападу пресецајући парц.бр. 10256 (пут) и пратећи западну међу парц.бр. 9816 до тачке 26 која је у тремеђи парц.бр. 9816, 9815/3 и 9512 К.О. Сомбор I.

Од тачке 26 граница се ломи према североистоку јужном међом парц.бр. 9512 до тачке 27 која је у најисточнијој тачки парц.бр. 9512 К.О. Сомбор I.

Од тачке 27 граница се ломи северозападно пратећи источне међе парц.бр. 9512, 9511/2, 9511/1, 9511/3, 9510/2 и 9510/3 до тачке 28 која је у тремеђи парц.бр. 9510/3, 10257/3 и 10316/1 К.О. Сомбор I.

Од тачке 28 граница се ломи у правцу североистока пратећи јужну међу линију пута парц.бр. 10316/1 до тачке 29 која је у тремеђи парц.бр. 9488/1, 9488/2 и 10316/1 К.О. Сомбор I.

Од тачке 29 граница се ломи према североистоку до тачке 30 која је у ломној тачки северозападне међе парц.бр. 9488/1 К.О. Сомбор I.

Од тачке 30 граница се ломи североисточно пратећи јужну међу пута парц.бр. 10316/1 до тачке 31 која је у тремеђи парц.бр. 10316/1, 9486/1 и 10253 К.О. Сомбор I.

Од тачке 31 граница се ломи према северу пратећи западну међу парц.бр. 10253 до тачке 32 која је у тремеђи парц.бр. 9332/1, 9331 и 10253 К.О. Сомбор I.

Од тачке 32 граница се ломи у правцу запада дужином од 11м до тачке 33 од које се граница ломи према северу, у правцу западне међе парц.бр. 9330 и 9329 до тремеђе парц.бр. 9329, 9321/13 и 9321/1 у којој је тачка 34.

Од тачке 34 граница се ломи према северозападу под углом од 18° у односу на западну међну линију парц.бр. 9321/13 дужином од 31,30м до тачке 35.

Од тачке 35 граница се ломи према западу дужином од 55,67м под углом од 111° до тачке 36.

Од тачке 36 граница се ломи према северозападу под углом од 97° дужином од 25,90м до тачке 37.

Од тачке 37 граница се ломи према североистоку под углом од 96° до јужне међе парц.бр. 9321/7 до тремеђе парц.бр. 9321/7, 9320/2 и 9321/3 у којој је тачка 38.

Од тачке 38 граница се ломи према северу дужином од 26м пратећи источну међу парц.бр. 9321/7 до тачке 39.

Од тачке 39 граница се ломи према истоку под углом од 89° до источне међе парц.бр. 9320/2 на којој је тачка 40.

Од тачке 40 граница се ломи према северу до тачке 41 која је у тромеђи парц.бр.7984/2, 9320/2 и 10253.

Од тачке 41 граница наставља западном међом парц.бр. 10253 (пут) до тромеђе парц.бр. 10253, 7984 /2 и 9307/7, у којој је тачка 42.

Од тачке 42 граница наставља западном међом парц.бр.10253 до тромеђе парц.бр. 10253, 7987/1 и 8000/1 у којој је тачка 43.

Од тачке 43 граница наставља западном међом парц.бр. 10253 до тромеђе парц.бр. 10253, 8000/1 и 8007 у којој је тачка 44.

Од Од тачке 44 граница наставља западном међом парц.бр. 10253 до тромеђе парц.бр. 10253, 8064/6 и 8080/7 у којој је тачка 45.

Од тачке 45 граница наставља према северозападу пратећи међну линију парц.бр. 10253 до тромеђе парц.бр. 7504/10, 10253 и 8080/7 у којој је тачка 46.

Од тачке 46 граница прати међну линију парц.бр. 10253 до тромеђе парц.бр. 10253, 7504/10 и 10265 у којој је тачка 47.

Од тачке 47 граница прати међну линију парц.бр. 10253 до тромеђе парц.бр. 10253, 7551 и 10269 у којој је тачка 48.

Од тачке 48 граница наставља правцем међне линије парц.бр. 10253 до тромеђе парц.бр. 5945, 10253 и 10269 у којој је тачка 49.

Од тачке 49 граница прати међну линију парц.бр. 10253 до тромеђе парц.бр. 10253, 5923 и 5924 у којој је тачка 50.

Од тачке 50 граница се ломи према југозападу пратећи северозападну међу парц.бр. 5924 до њене најзападније тачке у којој је тачка 51.

Од тачке 51 граница се ломи према југоистоку до тромеђе парц.бр. 5922, 5924 и 5925/4 у којој је тачка 52.

Од тачке 52 граница се ломи према југозападу пратећи јужне парц.бр.5922 и 5921 до тромеђе парц.бр. 5921, 10229 и 5926/2 у којој је тачка 53.

Од тачке 53 граница се ломи према југозападу пресецајући парц.бр. 10229 до тачке 54 која је у тромеђи парц.бр. 3983/1, 10229 и 5977.

Од тачке 54 граница прати северозападне међе парц.бр. 5977 и 5973 до тромеђе парц.бр. 5973, 5979 и 5981/2 у којој је тачка 55.

Од тачке 55 граница се ломи према северозападу до тромеђе парц.бр.5979, 5980 и 5981/2 у којој је тачка 56.

Од тачке 56 граница се ломи према југозападу до тромеђе парц.бр.5979, 5980 и 10228 до у којој је тачка 57.

Од тачке 57 граница се ломи према северозападу до најзападније тачке парц.бр. 5980 у којој је тачка 58.

Од тачке 58 граница се ломи према југозападу до најсеверније тачке парц.бр.7226 у којој је тачка 59.

Од тачке 59 граница се ломи према југозападу до најјужније тачке парц.бр.7222 у којој је тачка 60.

Од тачке 60 граница се ломи према северозападу до најсеверније тачке парц.бр. 7224 у којој је тачка 61.

Од тачке 61 граница прати југозападне међе парц.бр. 7222 до тромеђе парц.бр. 7222, 7220/6 и 7216 у којој је тачка 62.

Од тачке 62 граница се ломи према северозападу до најсеверније тачке парц.бр. 7219 у којој је тачка 63.

Од тачке 63 граница се ломи пратећи јужне међе парц.бр. 7217 и 7214 до тачке 64 која је у тромеђи парц.бр.7209, 7211 и 7214.

Од тачке 64 граница прати северну међу парц.бр. 7211 до тачке 65 која је у тромеђи парц.бр.7211, 7210 и 7209.

Од тачке 65 граница се ломи према северозападу до тачке 66 која је у најзападнијој тачки парц.бр. 7209.

Од тачке 66 граница се ломи према североистоку до тромеђе парц.бр. 7206, 7207 и 7209 у којој је тачка 67.

Од тачке 67 граница се ломи према северозападу до тачке 68 која је у тромеђи парц.бр. 7205, 7207 и 10297/1.

Од тачке 68 граница се ломи према југоисточну међу парц.бр.10297/1 до тачке 1у којој је почетак описа границе обухвата плана.

Укупна површина подручја обухваћеног Планом генералне регулације износи 360,43ха.

### Члан 3.

Саставни део ове Одлуке је План генералне регулације на простору МЗ "Стара Селенча", "Селенча" и "Нова Селенча" у Сомбору, израђен од стране ЈКП "Простор" Сомбор, под бројем техничког дневника 55/18, јуна 2021.год.

### Члан 4.

Циљ израде Плана је планско дефинисање претежне намене земљишта по зонама и целинама са регулационим и грађевинским линијама, као и са правилима уређења и грађења по целинама и зонама у складу са наменама које су дефинисане на простору обраде Плана генералне регулације, као и преиспитивање урбанистичких решења планова донетих у ранијем периоду на предметном обухвату, како би се међусобно ускладили и повезали, ради бољег функционисања предметног подручја.

### Члан 5.

За План, у складу са Решењем о неприступању изради извештаја о стратешкој процени утицаја Плана генералне регулације на животну средину коју доноси надлежни орган за припрему плана бр.501-38/2015-V од 28.04.2015.год., по претходно прибављеном Мишљењу органа надлежног за послове заштите животне средине Градске управе Града Сомбора бр. V-501-31/2015 од 21.04.2015.год. није обавезна израда стратешке процене утицаја Плана генералне регулације на животну средину.

### Члан 6.

План се састоји из: текстуалног дела, графичких прилога и документационе основе.

**Текстуални део** обухвата следеће делове: I-Општа документација, II-Општи део, III-Плански део.

**Графички део** обухвата следеће прилоге: 1. Извод из Просторног плана Града Сомбора; 2. Извод из Генералног плана Града Сомбора; 3. Анализа постојећег стања са претежном наменом површина и површина јавне намене (у размери 1:5000); 4. План намене површина са поделом на површине јавне и остале намене (у размери 1:5000); 5. План саобраћајне инфраструктуре са елементима регулације и нивелације (у размери 1:5000); 6. Детаљи саобраћајне инфраструктуре са елементима регулације површина јавне намене: 6.1. Регулација површина јавне намене, детаљ 1; 6.2. Регулација површина јавне намене, детаљ 2; 6.3. Регулација површина јавне намене, детаљ 3; 6.4. Регулација површина јавне намене, детаљ 4-11; 6.5. Регулација површина јавне намене, детаљ 12 (све у размери 1:1000); 7. План енергетске инфраструктуре; 8. План водопровредне и комуналне инфраструктуре; 9. Синхрон план инфраструктуре и 10. Спровођење плана (све у размери 1:5000).

**Документациона основа** садржи: Одлука о изради Плана, Извод из Просторног плана Града Сомбора, Извод из Генералног плана Града Сомбора, Подаци и услови за израду планског документа, Извештај о стручној контроли Нацрта Плана, Извештај о извршеној провери - стручној контроли коригованог Нацрта Плана, Извештај о обављеном јавном увиду у Нацрт Плана и Сагласности на плански документ.

### Члан 7.

По доношењу, План се, ради потписивања, оверавања и архивирања израђује у пет примерака у аналогном и у пет примерака у дигиталном облику.

Све примерке Плана у аналогном облику пре оверавања потписују: овлашћено лице предузећа које је

израдио План, одговорни урбаниста који је руководио израдом Плана и овлашћено лице органа надлежног за његово доношење.

**Члан 8.**

Потписани План у аналогном облику оверавају: предузеће које је израдио План, одговорни урбаниста који је руководио израдом Плана и орган надлежан за његово доношење.

**Члан 9.**

Један примерак потписаног и овереног Плана у аналогном облику и један примерак у дигиталном облику чува се у архиви Скупштине града Сомбора.

Два примерка потписаног и овереног Плана у аналогном облику и два примерка у дигиталном облику достављају се Одељењу за просторно планирање, урбанизам и грађевинарство Градске управе Града Сомбора, а по један примерак ЈКП „Простор“ Сомбор као обрађивачу плана и Републичком геодетском заводу ради евидентирања у Централном регистру планских докумената.

**Члан 10.**

Текстуалени део Плана генералне регулације објављује се у "Службеном листу Града Сомбора".

План генералне регулације у целости се објављује у електронском облику и исти је доступан на интернет страници Града Сомбора.

**Члан 11.**

Након ступања на снагу ове Одлуке, План генералне регулације ће бити достављен Републичком геодетском заводу ради евидентирања у Централном регистру планских докумената.

**Члан 12.**

Ова одлука ступа на снагу осмог дана од дана објављивања у "Службеном листу града Сомбора".

РС-АПВ СКУПШТИНА ГРАДА

Број: 350-149/2021-I

Дана: 16.07.2021. год.

С о м б о р

ПРЕДСЕДНИК  
СКУПШТИНЕ ГРАДА,  
Зоран Рус, с.р.

**ПЛАН ГЕНЕРАЛНЕ РЕГУЛАЦИЈЕ  
НА ПРОСТОРУ МЗ "СТАРА СЕЛЕНЧА", "СЕЛЕНЧА" И "НОВА СЕЛЕНЧА" У СОМБОРУ**

БРОЈ ТЕХНИЧКОГ ДНЕВНИКА: 55/18

датум: јун 2021.



ПРЕДСЕДНИК СКУПШТИНЕ ГРАДА  
Зоран Рус

В.Д. ДИРЕКТОР:  
Ђорђе Зорић

НОСИЛАЦ ИЗРАДЕ: ГРАД СОМБОР

ИНВЕСТИТОР: ГРАД СОМБОР

ОБРАЂИВАЧ: ЈКП "ПРОСТОР" СОМБОР

**ИЗВРШНИ ДИРЕКТОР  
СЕКТОРА:**

Слободан Стеванчев, дипл.инж.инф.

**РУКОВОДИОЦИ  
ИЗРАДЕ:**Велинка Нешић, дипл.просторни планер  
Весна Ђорђевић Јањатовић, маст.инж.арх.**СТРУЧНИ ТИМ:**Гордана Јанчић, дипл.инж.грађ.  
Јелена Штакић, маст.инж.арх.  
Велинка Нешић, дипл.просторни планер  
Весна Ђорђевић Јањатовић, маст.инж.арх.  
Драгана Селак, дипл.инж.грађ.  
Светлана Петровић, дипл.инж.грађ.  
Миле Милковић, инж.ел.  
Милош Трбић, маст.еколог  
Драгана Сиљановић-Козодеровић, дипл.инж.арх.  
Вираг Милошев, маст.инж.арх.  
Бригита Милованов, грађ.тех.  
Ференц Фридрих, маш.тех.**С А Д Р Ж А Ј:****ТЕКСТУАЛНИ ДЕО**

## ТАБЕЛА II-A.1. ОПШТИ УСЛОВИ

	НАСЛОВ	Бр.стр.
1.	ОСНОВНИ ПАРАМЕТРИ	137
2.	УСЛОВИ ЗА ПАРЦЕЛАЦИЈУ, ПРЕПАРЦЕЛАЦИЈУ И ФОРМИРАЊЕ ГРАЂ. ПАРЦЕЛЕ	138
3.	ИНДЕКС ЗАУЗЕТОСТИ	140
4.	ВРСТЕ И НАМЕНА ОБЈЕКТА	141
5.	ГРАЂЕВИНСКА ЛИНИЈА	145
6.	ПОЛОЖАЈ ГЛАВНИХ ОБЈЕКТА НА ПАРЦЕЛИ	151
7.	ДРУГИ ОБЈЕКТИ НА ПАРЦЕЛИ И УСЛОВИ ПОД КОЈИМА СЕ ГРАДЕ	159
8.	СПРАТНОСТ	163
9.	МАКСИМАЛНЕ КОТЕ ВЕНЦА И СЛЕМЕНА	166
10.	ОБЛИКОВАЊЕ КРОВА	169
11.	ОБЛИКОВАЊЕ ФАСАДЕ	171
12.	ДОГРАДЊА, РЕКОНСТРУКЦИЈА, САНАЦИЈА, АДАПТАЦИЈА, ИНВ. И ТЕКУЋЕ ОДРЖАВАЊЕ И ЕНЕРГЕТСКА САНАЦИЈА ОБЈЕКТА	175
13.	ЗАШТИТА СУСЕДНИХ ОБЈЕКТА	177
14.	СТАНДАРДИ ПРИСТУПА-ЧНОСТИ	179
15.	СЛОБODНЕ ПОВРШИНЕ	179
16.	ПРИСТУП, КОЛСКО- ПЕШАЧКЕ МАНИПУЛАТ. ПОВРШИНЕ И ПАРКИРАЊЕ	180
17.	ЗЕЛЕНЕ ПОВРШИНЕ	182
18.	ОГРАЂИВАЊЕ	185
19.	ЗАШТИТА ЖИВОТНЕ СРЕДИНЕ	186
20.	ЗОНЕ И ОБЈЕКТИ ЗА КОЈЕ ЈЕ ОБАВЕЗНА ДАЉА ПЛАНСКА РАЗРАДА	186



Бр.табеле	Назив табеле	Бр.стр.
Табела 1	Упоредни преглед броја становника у периоду 1948-2011. год.	27
Табела 2	Демографска кретања – пројекција броја становника на основу досадашњег тренда промена	27
Табела 3	Саобраћајнице које се планирају	62
Табела 4	Саобраћајнице са парцелама	62
Табела 5	Биланс намене површина у планском периоду	69
Табела 6	Аналитичко-геодетски подаци (координате) за обележавање граница грађевинског земљишта намењеним за јавне површине – улице	71
Табела 7	Аналитичко-геодетски подаци (координате) за обележавање граница грађевинског земљишта намењеним за планиране површине и објекте јавне намене	75
Табела 8	Препоручене ширине колских прилаза дате у табели, условљене меродавним возилом и растојањем ивице коловоза од регулационе линије:	91

Бр.слике	Назив слике	Бр.стр.
Слика 1	Положај МЗ "Стара Селенча", "Селенча" и "Нова Селенча"	22
Слика 2	ОШ „Доситеј Обрадовић“	29
Слика 3	Вртић „Ђурђевак“	29
Слика 4	МЗ „Нова Селенча“ и „Селенча“	29
Слика 5	„Дом пензионера“геронтолошког центра у Сомбору	30
Слика 6	Црква на Малом православном гробљу	30
Слика 7	Подела простора на просторне зоне- целине	33
Слика 8	Шира централна зона	34
Слика 9	Негативни примери из праксе	35
Слика 10	Стамбена зона "Стара Селенча"	36
Слика 11	Стамбена зона "Нова Селенча"	39
Слика 12	"Роковци"	42
Слика 13	Зоне заштите према Студији заштите културно-историјске целине Сомбор	51
Слика 14	Планирана намена Шири централне зоне	53
Слика 15	Планирана намена стамбене зоне "Стара Селенча"	55
Слика 16	Планирана намена стамбене зоне "Нова Селенча"	57
Слика 17	Планирана намена зоне "Роковци"	60

**ГРАФИЧКИ ДЕО**

1. Извод из Просторног плана Града Сомбора
2. Извод из Генералног плана града Сомбора
3. Анализа постојећег стања са претежном наменом површина и површина јавне намене 1:5000
4. План намене површина са поделом на површине јавне и остале намене 1:5000
5. План саобраћајне инфраструктуре са елементима регулације и нивелације 1:5000
6. Детаљи саобраћајне инфраструктуре са елементима регулације површина јавне намене
  - 6.1. Регулација површина јавне намене, детаљ 1 1:1000
  - 6.2. Регулација површина јавне намене, детаљ 2 1:1000
  - 6.3. Регулација површина јавне намене, детаљ 3 1:1000
  - 6.4. Регулација површина јавне намене, детаљ 4 -1 1:1000
  - 6.5. Регулација површина јавне намене, детаљ 12 1:1000
7. План енергетске инфраструктуре 1:5000
8. План водопривредне и комуналне инфраструктуре 1:5000
9. Синхрон план инфраструктуре 1:5000
10. Спровођење плана 1:5000

**ТЕКСТУАЛНИ ДЕО**

 8000068367291		<b>ИЗВОД О РЕГИСТРАЦИЈИ ПРИВРЕДНОГ СУБЈЕКТА</b>		 Република Србија Агенција за привредне регистре	
<b>ОСНОВНИ ИДЕНТИФИКАЦИОНИ ПОДАТАК</b>					
Матични / Регистарски број		20935430			
<b>СТАТУС</b>					
Статус привредног субјекта		Активан			
<b>ПРАВНА ФОРМА</b>					
Правна форма		Јавно предузеће			
<b>ПОСЛОВНО ИМЕ</b>					
Пословно име		Јавно комунално предузеће ПРОСТОР Сомбор			
Скраћено пословно име		ЈКП ПРОСТОР Сомбор			
<b>Преводи пословног имена</b>					
Превод пословног имена		Мађарски	PROSTOR Kommunális Közvéllalt Zombor		
		Хрватски	Javno komunalno preduzeće PROSTOR Sombor		
Превод скраћеног пословног имена		Хрватски	JKP PROSTOR Sombor		
		Мађарски	KK PROSTOR Zombor		
<b>ПОДАЦИ О АДРЕСАМА</b>					
<b>Адреса седишта</b>					
Општина		СОМБОР			
Место		СОМБОР			
Улица		ТРГ ЦАРА ЛАЗАРА			
Број и слово		1			
Спрат, број стана и слово		/ /			
Адреса за пријем електронске поште					
Е- пошта		info@prostorsombor.rs			
<b>ПОСЛОВНИ ПОДАЦИ</b>					
<b>Подаци оснивања</b>					
Датум оснивања		17. јун 2013			
<b>Време трајања</b>					
Време трајања привредног субјекта		Неограничено			

<b>Претежна делатност</b>	
Шифра делатности	6820
Назив делатности	Изнајмљивање властитих или изнајмљених некретнина и управљање њима
<b>Остали идентификациони подаци</b>	
Порески Идентификациони Број (ПИБ)	108122937
<b>Подаци од значаја за правни промет</b>	
<b>Текући рачуни</b>	
840-0000000772743-05 200-2901941501040-80 165-0007008159577-05 165-0007008159607-12 165-0007008159585-78 105-0000000085490-27 310-0000000218911-73 200-2901920101040-48 220-0000000132415-62 310-0000000216564-33 105-0000000005623-38 325-9500700031447-41 200-2901920101003-62 275-0020223958832-57 105-0000000085484-45 165-0007008159593-54 165-0007006295821-96 105-0000000005622-41	
<b>Контакт подаци</b>	
Телефон 1	025/5150090
Телефон 2	025/5150097
Интернет адреса	www.prostorsombor.rs
<b>Подаци о статусу / оснивачком акту</b>	
Датум важећег статута	22. мај 2013
Датум важећег оснивачког акта	19. мај 2017
<b>Законски (статутарни) заступници</b>	
<b>Физичка лица</b>	
1. Име	Ђорђе
Презиме	Зорић
ЈМБГ	2803974810029
Функција	в.д. директора
Ограничење супотписом	не постоји ограничење супотписом
<b>Надзорни одбор</b>	



<b>Председник надзорног одбора</b>		
Име	Дивна	Презиме Бабић
ЈМБГ	1603949815021	
<b>Чланови надзорног одбора</b>		
1. Име	Срђан	Презиме Завишин
ЈМБГ	2002971810017	
2. Име	Ђорђе	Презиме Јовићевић
ЈМБГ	1004979810015	

<b>Чланови / Сувласници</b>		
<b>Подаци о члану</b>		
Пословно име	Grad Sombor	
Регистарски / Матични број	08337152	
<b>Подаци о капиталу</b>		
<b>Новчани</b>		
износ	датум	
Уписан: 10.000,00 RSD		
износ	датум	
Уплаћен: 10.000,00 RSD	17. јун 2013	
<b>Неновчани</b>		
вредност	датум	опис
Уписан: 11.569.055,31 RSD		
вредност	датум	опис
Унет: 11.569.055,31 RSD	30. септембар 2016	
Удео	износ(%)	
	100,000000000000	

<b>Основни капитал друштва</b>		
<b>Новчани</b>		
износ	датум	
Уписан: 10.000,00 RSD		

износ	датум	
Уплаћен: 10.000,00 RSD	17. јун 2013	
<b>Неновчани</b>		
вредност	датум	опис
Уписан: 11.569.055,31 RSD		
вредност	датум	опис
Унет: 11.569.055,31 RSD	30. септембар 2016	

Регистратор Миладин Маглов





ИНЖЕЊЕРСКА КОМОРА СРБИЈЕ

# ЛИЦЕНЦА

ОДГОВОРНОГ УРБАНИСТЕ

На основу Закона о планирању и изградњи и  
Статута Инжењерске коморе Србије

УПРАВНИ ОДБОР ИНЖЕЊЕРСКЕ КОМОРЕ СРБИЈЕ  
утврђује да је

**Велинка М. Нешић**

дипломирани просторни планер  
ЛИБ 04575071253

одговорни урбаниста  
за руковођење израдом урбанистичких планова

Број лиценце

**201 1544 16**



ПРЕДСЕДНИК КОМОРЕ

Проф. др Милисав Дамњановић  
дипл. инж. арх.

У Београду,  
19. маја 2016. године



ИНЖЕЊЕРСКА КОМОРА СРБИЈЕ

# ЛИЦЕНЦА

ОДГОВОРНОГ УРБАНИСТЕ

На основу Закона о планирању и изградњи и  
Статута Инжењерске коморе Србије

УПРАВНИ ОДБОР ИНЖЕЊЕРСКЕ КОМОРЕ СРБИЈЕ  
утврђује да је

**Весна М. Ћорђевић Јањатовић**

дипломирани инжењер архитектуре  
ЛИБ 06583067131

одговорни урбаниста

за руковођење изработом урбанистичких планова и урбанистичких пројеката

Број лиценце

**200 1540 16**



ПРЕДСЕДНИК КОМОРЕ

Проф. др Милосав Дамњановић  
дипл. инж. арх.

У Београду,  
19. маја 2016. године

**2.1. ИЗЈАВА ОДГОВОРНИХ УРБАНИСТА**

У складу са чланом 38. став 3. Закона о планирању и изградњи ("Сл.гласник РС", бр. 72/2009, 81/2009-исправка, 64/2010–одлука УС, 24/2011, 121/12, 42/2013–Одлука УС, 50/2013–Одлука УС, 98/2013–Одлука УС, 132/2014, 145/2014, 83/2018, 31/2019, 37/2019 др.закон и 9/2020) и члана 27. став 2. тачка 2. Правилника о садржини, начину и поступку израде докумената просторног и урбанистичког планирања ("Службени гласник РС", бр. 32/2019),

Одговорни урбанисти на изради **Плана генералне регулације на простору МЗ "Стара Селенча", "Селенча" и "Нова Селенча" у Сомбору**, Велинка Нешић, дипл.просторни планер, број лиценце 201 1544 16 и Весна Ђорђевић Јањатовић, маст. инж. арх., број лиценце 200 1540 16

**ИЗЈАВЉУЈУ**

да је нацрт планског документа:

- 1) припремљен у складу са Законом и прописима донетим на основу Закона,
- 2) припремљен и усклађен са Извештајем о обављеном јавном увиду.

Одговорни урбаниста: Велинка Нешић, дипл.просторни планер  
Број лиценце: 201 1544 16

Печат: \_\_\_\_\_  
Потпис: \_\_\_\_\_

Одговорни урбаниста: Весна Ђорђевић Јањатовић, маст. инж. арх.  
Број лиценце: 200 1540 16

Печат: \_\_\_\_\_  
Потпис: \_\_\_\_\_

**II ОПШТИ ДЕО ПЛАНА****1. ПРАВНИ И ПЛАНСКИ ОСНОВ ЗА ИЗРАДУ ПЛАНА**

Плански основ за израду Плана генералне регулације је Просторни План Града Сомбора ("Службени лист Града Сомбора", бр. 5/2014) и Генерални план града Сомбора („Службени лист града Сомбора“ 5/2007, 13/2019-техн.грешка и 26/20-техн.грешка).

Правни основ за израду Плана генералне регулације је Закон о планирању и изградњи ("Сл.гласник РС", бр. 72/2009, 81/2009-исправка, 64/2010–одлука УС, 24/2011, 121/12, 42/2013–Одлука УС, 50/2013–Одлука УС, 98/2013–Одлука УС, 132/2014, 145/2014, 83/2018, 31/2019, 37/2019 др.закон, 9/2020 и 52/2021), Правилник о садржини, начину и поступку израде докумената просторног и урбанистичког планирања ("Сл.гласник РС", бр. 32/2019) и Одлука о изради Плана генералне регулације на простору МЗ "Стара Селенча", "Селенча" и "Нова Селенча" у Сомбору („Службени лист Града Сомбора", бр. 3/2015 и 8/2018).

За потребе израде Плана генералне регулације прибављени су услови и други значајни подаци за израду планског документа од надлежних органа, посебних организација, ималаца јавних овлашћења и других институција који су овлашћени да утврђују услове за заштиту и уређење простора и изградњу објеката у фази израде или измене планских докумената.

Остали прописи са којима су усклађена планска решења:

- Правилник о општим правилима за парцелацију, регулацију и изградњу ("Службени гласник РС" бр. 22/2015)
- Правилник о класификацији објеката ("Службени гласник РС" бр. 22/2015)
- Закон о регионалном развоју ("Сл.гласник РС" број 51/2009, 30/2010 89/2015-др.закон);
- Закон о локалној самоуправи ("Сл.гласник РС", бр. 129/07 и 83/2014 др.закон 101/2016 др.закон 47/2018);
- Закон о шумама ("Сл.гласник РС", бр. 30/10, 93/12, 89/2015 и 95/2018 - др.закон)
- Закон о водама ("Сл.гласник РС", бр. 30/10, 93/12, 101/16, 95/2018 и 95/2018-др.закон)
- Закон о путевима („Сл.гласник РС" број 41/2018 и 95/5018-др.закон);
- Закон о енергетици ("Сл.гласник РС", бр. 145/2014 и 95/5018-др.закон);
- Закон о електронским комуникацијама("Сл.гласник РС", број 44/2010 60/2013 одлука УС, 62/2014 и 95/5018-др.закон);
- Закон о експропријацији ("Сл.гласник РС", бр. 53/95, 23/01 - УС "Сл. лист СРЈ", бр.16/2001 – одлука УС и "Сл. гласник РС", бр.20/2009, 55/ 2013-Одлука УС и 105/2016-аутентично тумачење);
- Закон о туризму ("Сл.гласник РС", бр.17/2019)
- Закон о културним добрима ("Сл. гласник РС", бр. 71/94, 52/2011- др. закон и 99/2011 – др. закон);
- Закон о заштити животне средине („Службени гласник РС“, бр. 135/04, 36/09, 36/09-др. закон, 72/09 - др.закон, 43/11- одлука УС, 14/2016, 76/2018, 95/2018-др.закон и 95/2018-др.закон)
- Закон о заштити природе ("Сл. гласник РС", бр. 36/2009, 88/2010, 91/2010 испр 14/2016 и и 95/2018-др.закон)
- Закон о заштити ваздуха ("Сл. гласник РС", бр. 36/2009, 10/2013);
- Закон о заштити од буке у животној средини ("Сл. гласник РС", бр. 36/09, 88/10);
- Закон о интегрисаном спречавању и контроли загађивања животне средине ("Сл. гласник РС", број 135/04 и 25/2015);

- Закон о стратешкој процени утицаја на животну средину ("Сл. гласник РС", бр. 135/2004, 88/2010);
- Закон о процени утицаја на животну средину ("Сл. гласник РС", бр. 135/2004 и 36/2009);
- Закон о управљању отпадом ("Сл. гласник РС", бр. 36/2009 и 88/2010, 14/2016 и 95/2018-др.закон)
- Закон о заштити од пожара ("Сл. гласник РС", бр. 111/2009 и 20/2015 87/2018 и 87/2018-др закон);
- Закон о смањењу ризика од катастрофа и управљању ванредним ситуацијама ("Сл. гласник РС" број 87/2018);
- Закон о одбрани ("Сл. гласник РС", бр. 116/2007, 88/2009, 88/2009 – др. закон и 104/2009- др. Закон, 10/2015 и 36/2018);
- Уредба о одлагању отпада на депоније ("Сл.гласник РС", бр. 92/10);
- Одлука о држању домаћих животиња на територији Града Сомбора, ("Службени лист Града Сомбора", бр. 9/2011, 9/2014, 10/2015 и 25/2016.);
- Одлука о припреми и дистрибуцији воде за пиће, одвођењу и пречишћавању употребљених вода и одвођењу атмосферских вода на подручју Града Сомбора ("Службени лист Града Сомбора" бр.7/2017 и 17/2017- допуна);
- Правилник о ближим условима за оснивање, почетак рада и обављање делатности основне школе ("Сл.гласник РС" - Просветни гласник 5/2019);
- Правилник о ближим условима за оснивање, почетак рада и обављање делатности предшколске установе ("Сл.гласник РС"- Просветни гласник 1/2019);
- Други законски и подзаконски акти од значаја за просторна решења на територији Града Сомбора.

## 2. ПОСТОЈЕЋА ПЛАНСКА ДОКУМЕНТАЦИЈА

Важећи планови детаљне регулације на предметном простору су:

- План детаљне регулације блока 85 у Сомбору ("Службени лист града Сомбора" бр. 6/2013);
- План детаљне регулације делова блокова 82 и 104 и дела трасе примарне градске саобраћајнице између Стапарског и Апатинског пута у Сомбору ("Службени лист града Сомбора" бр. 2/2008);
- План детаљне регулације јужне главне примарне градске саобраћајнице ("Службени лист града Сомбора" бр. 16/2019);
- План детаљне регулације дела блока 118 у Сомбору ("Службени лист града Сомбора" бр. 06/2011).

Важећи урбанистички пројекти утврђени на основу Одлука о одређивању делова урбанистичких планова и урбанистичких пројеката који се по основу преиспитивања и даље примењују на територији града Сомбора ("Службени лист општине Сомбор" бр. 9/2003) су:

- Урбанистички пројекат стамбено-пословног блока "Јужна Селенча" у Сомбору ("Службени лист општине Сомбор" бр. 6/97);
- Урбанистички пројекат за изградњу гаража и за уређење дела слободних површина на простору колективних стамбених блокова на Селенчи ("Службени лист општине Сомбор" бр. 1/2002);
- Урбанистички пројекат дела Јоргованске улице-блока зоне 0303 у Сомбору ("Службени лист општине Сомбор" бр. 1/2003).

Један од циљева израде и доношења овог Плана је да се преиспитају урбанистичка решења наведених планова, да се међусобно ускладе и повежу како би се побољшало функционисање предметног подручја.

## 3. ОПИС ГРАНИЦЕ ПЛАНА

### 3.1. ГРАНИЦА ПЛАНА

Простор обухвата Плана генералне регулације на простору МЗ "Стара Селенча", "Селенча" и "Нова Селенча" у Сомбору је 360,43 ха.

### 3.2. ОПИС ГРАНИЦЕ

Граница обухвата плана почиње у тачки број 1, која се налази у источном углу парцеле број 10297/5 К.О.Сомбор I.

Од тачке број 1 граница наставља у правцу југозапада пратећи југоисточну међу парцеле број 10297/5 до тачке број 2, која се налази у североисточном углу парцеле број 10297/2 К.О.Сомбор I.

Од тачке број 2 граница наставља у правцу југоистока, пратећи североисточне границе парцела реке Мостонге, до тачке број 3, која се налази у северном углу парцеле број 9566/2 К.О.Сомбор I.

Од тачке број 3 граница се ломи у правцу југоистока до тачке 4 која је у ломној тачки североисточне међне линије парц.бр.9563/2 К.О.Сомбор I.

Граница обухвата плана се ломи у правцу југоистока пратећи југозападне међе парц.бр.10291/5, 9561/3, 9561/1, 9555/3 и 9529 до тачке 5 која је у ломној тачки источне границе парц.бр.9539/3 К.О.Сомбор I.

Од тачке 5 граница наставља у правцу југа источном међном линијом парц.бр.9539/3, 9541/2, 9543/2 и 9546/2 до тачке 6 која је у тремеђи парц.бр. 9546/2, 10316/6 и 9529 К.О.Сомбор I.

Од тачке 6 граница наставља у правцу југа западном међном линијом парц.бр.9529 до тачке 7 која је у тремеђи парц.бр.9746/2, 9748/2 и 9529 К.О.Сомбор I.

Од тачке 7 граница се ломи ка западу до тачке 8 која је у четворемеђи парц.бр. 9746/2, 9748/2, 9749/1 и 9745/1 К.О.Сомбор I.

Од тачке 8 граница се ломи према југу до тачке 9 која је у ломној тачки источне међне линије парц.бр.9749/1 К.О.Сомбор I.

Од тачке 9 граница наставља у правцу југа пратећи западне међне линије парц.бр. 9753/2, 9756/2 и 9759/2 до тачке 10 која је у четворемеђи парц.бр. 9759/2, 9762/2, 9761/2 и 9760/1.

Од тачке 10 граница се благо ломи до тачке 11 која је у четворемеђи парц.бр. 9761/2, 9762/2, 9763/2 и 9763/3 К.О.Сомбор I.

Од тачке 11 граница наставља у правцу југа до тачке 12 која је у тремеђи парц.бр. 9764/2, 9765/2 и 9766/2 К.О.Сомбор I.

Од тачке 12 граница се ломи према западу до тачке 13 која је у тремеђи парц.бр. 9764/2, 9767/1 и 9766/2 К.О.Сомбор I.

Од тачке 13 граница се ломи ка југу пратећи западне међне линије парц.бр. 9766/2, 9769/2, 9770/2 до тачке 14 која је у четворемеђи парц.бр. 9770/2, 9772/2, 9771/1 и 9772/3 К.О.Сомбор I.

Од тачке 14 граница се ломи пратећи северну, западну и јужну границу парц.бр. 9772/3 до четворемеђе парц.бр. 9772/3, 9772/2, 9773/2 и 9774/1 К.О.Сомбор I у којој је тачка 15.

Од тачке 15 граница наставља у правцу југа западном границом парц.бр. 9773/2 до тачке 16 која је у четворемеђи парц.бр. 9774/1, 9773/2, 9776/2 и 9775/2 К.О.Сомбор I.

Од тачке 16 граница прати западне међе парц.бр. 9776/2, 9777/2, 9780/2, 9783/2 и 9787/2 до најјужније тачке парц.бр. 9787/2 у којој је тачка 17.

Од тачке 17 граница наставља истим правцем до тачке 18 која је у четворомеђи парц.бр. 9788/1, 9797/2, 10340 и 10338 К.О.Сомбор I.

Од тачке 18 граница прати северну међу линију парц.бр.10340 до тачке 19 која је у тремеђи парц.бр. 9797/4, 10340 и 10259 К.О.Сомбор I.

Од тачке 19 граница се ломи према југу до тачке 20 која је у тремеђи парц.бр.10340, 10338 и 10259.

Од тачке 20 граница се ломи у правцу истока до тачке 21 која је у тремеђи парц.бр. 10259, 10254/1 и 10346 К.О.Сомбор I.

Од тачке 21 граница се ломи у правцу северозапада пратећи западну међу парц.бр. 9798 до тачке 22 која је у тремеђи парц.бр. 9798, 10259 и 9804/2 К.О.Сомбор I.

Од тачке 22 граница се ломи у правцу североистока пратећи југоисточне међе парц.бр. 9804/2 и 9806 до тачке 23 која је у тремеђи парц.бр. 9993/3, 9806 и 9993/1 К.О.Сомбор I.

Од тачке 23 граница се ломи у правцу северозапада до тремеђе парц.бр. 9993/3, 9806 и 10256 где је тачка 24.

Од тачке 24 граница се ломи у правцу североистока пратећи југоисточну међу парц.бр. 10256 (пут) до тачке 25 која је у пресеку правца југозападне међе линије парц.бр.9816 и северне међе парц.бр.9991/1 К.О.Сомбор I.

Од тачке 25 граница се ломи према северозападу пресецајући парц.бр. 10256 (пут) и пратећи западну међу парц.бр. 9816 до тачке 26 која је у тремеђи парц.бр. 9816, 9815/3 и 9512 К.О.Сомбор I.

Од тачке 26 граница се ломи према североистоку јужном међом парц.бр. 9512 до тачке 27 која је у најисточнијој тачки парц.бр. 9512 К.О.Сомбор I.

Од тачке 27 граница се ломи северозападно пратећи источне међе парц.бр. 9512, 9511/2, 9511/1, 9511/3, 9510/2 и 9510/3 до тачке 28 која је у тремеђи парц.бр. 9510/3, 10257/3 и 10316/1 К.О.Сомбор I.

Од тачке 28 граница се ломи у правцу североистока пратећи јужну међу линију пута парц.бр. 10316/1 до тачке 29 која је у тремеђи парц.бр. 9488/1, 9488/2 и 10316/1 К.О.Сомбор I.

Од тачке 29 граница се ломи према североистоку до тачке 30 која је у ломној тачки северозападне међе парц.бр. 9488/1 К.О.Сомбор I.

Од тачке 30 граница се ломи североисточно пратећи јужну међу пута парц.бр. 10316/1 до тачке 31 која је у тремеђи парц.бр. 10316/1, 9486/1 и 10253 К.О.Сомбор I.

Од тачке 31 граница се ломи према северу пратећи западну међу парц.бр. 10253 до тачке 32 која је у тремеђи парц.бр. 9332/1, 9331 и 10253 К.О.Сомбор I.

Од тачке 32 граница се ломи у правцу запада дужином од 11м до тачке 33 од које се граница ломи према северу, у правцу западне међе парц.бр. 9330 и 9329 до тремеђе парц.бр. 9329, 9321/13 и 9321/1 у којој је тачка 34.

Од тачке 34 граница се ломи према северозападу под углом од 18° у односу на западну међу линију парц.бр. 9321/13 дужином од 31,30м до тачке 35.

Од тачке 35 граница се ломи према западу дужином од 55,67м под углом од 111° до тачке 36.

Од тачке 36 граница се ломи према северозападу под углом од 97° дужином од 25,90м до тачке 37.

Од тачке 37 граница се ломи према североистоку под углом од 96° до јужне међе парц.бр. 9321/7 до тремеђе парц.бр. 9321/7, 9320/2 и 9321/3 у којој је тачка 38.

Од тачке 38 граница се ломи према северу дужином од 26м пратећи источну међу парц.бр. 9321/7 до тачке 39.

Од тачке 39 граница се ломи према истоку под углом од 89° до источне међе парц.бр. 9320/2 на којој је тачка 40.

Од тачке 40 граница се ломи према северу до тачке 41 која је у тремеђи парц.бр.7984/2, 9320/2 и 10253.

Од тачке 41 граница наставља западном међом парц.бр. 10253 (пут) до тремеђе парц.бр. 10253, 7984 /2 и 9307/7, у којој је тачка 42.

Од тачке 42 граница наставља западном међом парц.бр.10253 до тремеђе парц.бр. 10253, 7987/1 и 8000/1 у којој је тачка 43.

Од тачке 43 граница наставља западном међом парц.бр. 10253 до тремеђе парц.бр. 10253, 8000/1 и 8007 у којој је тачка 44.

Од тачке 44 граница наставља западном међом парц.бр. 10253 до тремеђе парц.бр. 10253, 8064/6 и 8080/7 у којој је тачка 45.

Од тачке 45 граница наставља према северозападу пратећи међу линију парц.бр. 10253 до тремеђе парц.бр. 7504/10, 10253 и 8080/7 у којој је тачка 46.

Од тачке 46 граница прати међу линију парц.бр. 10253 до тремеђе парц.бр. 10253, 7504/10 и 10265 у којој је тачка 47.

Од тачке 47 граница прати међу линију парц.бр. 10253 до тремеђе парц.бр. 10253, 7551 и 10269 у којој је тачка 48.

Од тачке 48 граница наставља правцем међе линије парц.бр. 10253 до тремеђе парц.бр. 5945, 10253 и 10269 у којој је тачка 49.

Од тачке 49 граница прати међу линију парц.бр. 10253 до тремеђе парц.бр. 10253, 5923 и 5924 у којој је тачка 50.

Од тачке 50 граница се ломи према југозападу пратећи северозападну међу парц.бр. 5924 до њене најзападније тачке у којој је тачка 51.

Од тачке 51 граница се ломи према југоистоку до тремеђе парц.бр. 5922, 5924 и 5925/4 у којој је тачка 52.

Од тачке 52 граница се ломи према југозападу пратећи јужне парц.бр.5922 и 5921 до тремеђе парц.бр. 5921, 10229 и 5926/2 у којој је тачка 53.

Од тачке 53 граница се ломи према југозападу пресецајући парц.бр. 10229 до тачке 54 која је у тремеђи парц.бр. 3983/1, 10229 и 5977.

Од тачке 54 граница прати северозападне међе парц.бр. 5977 и 5973 до тремеђе парц.бр. 5973, 5979 и 5981/2 у којој је тачка 55.

Од тачке 55 граница се ломи према северозападу до тремеђе парц.бр.5979, 5980 и 5981/2 у којој је тачка 56.

Од тачке 56 граница се ломи према југозападу до тремеђе парц.бр.5979, 5980 и 10228 до у којој је тачка 57.

Од тачке 57 граница се ломи према северозападу до најзападније тачке парц.бр. 5980 у којој је тачка 58.

Од тачке 58 граница се ломи према југозападу до најсеверније тачке парц.бр.7226 у којој је тачка 59.

Од тачке 59 граница се ломи према југозападу до најјужније тачке парц.бр.7222 у којој је тачка 60.

Од тачке 60 граница се ломи према северозападу до најсеверније тачке парц.бр. 7224 у којој је тачка 61.

Од тачке 61 граница прати југозападне међе парц.бр. 7222 до тремеђе парц.бр. 7222, 7220/6 и 7216 у којој је тачка 62.

Од тачке 62 граница се ломи према северозападу до најсеверније тачке парц.бр. 7219 у којој је тачка 63.

Од тачке 63 граница се ломи пратећи јужне међе парц.бр. 7217 и 7214 до тачке 64 која је у тремеђи парц.бр.7209, 7211 и 7214.

Од тачке 64 граница прати северну међу парц.бр. 7211 до тачке 65 која је у тремеђи парц.бр.7211, 7210 и 7209.

Од тачке 65 граница се ломи према северозападу до тачке 66 која је у најзападнијој тачки парц.бр. 7209.

Од тачке 66 граница се ломи према североистоку до тремеђе парц.бр. 7206, 7207 и 7209 у којој је тачка 67.

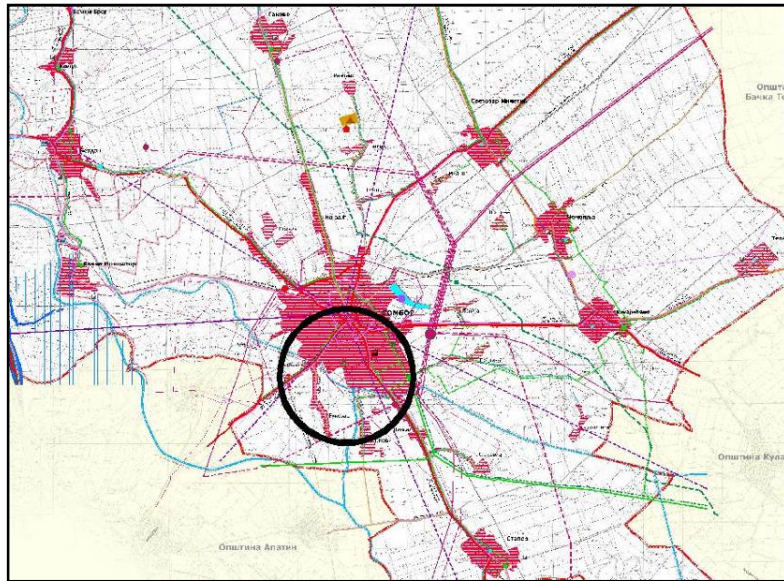
Од тачке 67 граница се ломи према северозападу до тачке 68 која је у тремеђи парц.бр. 7205, 7207 и 10297/1.

Од тачке 68 граница се ломи према југоисточну међу парц.бр.10297/1 до тачке 1у којој је почетак описа границе обухвата плана.

#### 4. ОПИС ПОСТОЈЕЋЕГ СТАЊА

##### 4.1. ПОДАЦИ О ПРОСТОРУ, СТАНОВНИШТВУ, ЈАВНИМ СЛУЖБАМА И ПРИВРЕДНИМ АКТИВНОСТИМА

Делови МЗ "Стара Селенча", "Селенча" и "Нова Селенча" обухваћени предметним Планом, налазе се у јужном делу града Сомбора. Парцеле на територији МЗ "Стара Селенча", "Селенча" и "Нова Селенча" обухваћене овим планом су у саставу катастарске општине Сомбор I. Простор обухвата Плана се граничи на североистоку са МЗ "Млаке", на северу МЗ "Венац" и МЗ "Торња Варош", а на западу реком Мостонгом. Површина простора обухвата Плана је 360,43 ха, што чини 9 % површине града. Границе МЗ "Стара Селенча", "Селенча" и "Нова Селенча" се не поклапају у потпуности са границом обухвата Плана.



Слика бр. 1 Положај МЗ "Стара Селенча", "Селенча" и "Нова Селенча"

##### 4.1.1. ИСТОРИЈСКИ РАЗВОЈ

Сомбор се први пут помиње у писаним документима 1469. године, под називом Цобор – Сент Михаљ. У време Турске владавине око 1660. године, град је имао око 2000 кућа и 200 занатских радњи. После повлачења Турака са ових простора, Сомбор је ушао у састав војне границе, а почев од 1702. године, град је био војни граничарски шанац под управом капетана све до 1745. године. 1749. године, Сомбор од царице Марије Терезије добија статус слободног краљевског града, а 1776 године постаје центар велике Бачко-бодрошке жупаније, која је била друга по величини у тадашњој Угарској. У наредном периоду град се интензивно развија као значајан административно-управни, културни и привредни центар, све до периода после Првог светског рата, када престаје да буде жупанијски центар, а нови регионални центар постаје Нови Сад. Сомбор почиње да стагнира, да би током 20. века и поред поновног благог напретка града у периоду индустријализације у другој половини века, потпуно изгубио на значају и остао до данас само окружни центар са тенденцијом благог пада броја становника.

Територије садашњих МЗ "Стара Селенча" и "Селенча" су од 19. века биле саставни део града, док је МЗ "Нова Селенча" настала у периоду после Другог светског рата, као потпуно плански изграђено ново насеље.

МЗ "Стара Селенча", "Селенча" и "Нова Селенча" се налазе у јужном делу града и заједно броје 17795 становника и 6870 домаћинстава.

##### 4.1.2. ПРИРОДНЕ КАРАКТЕРИСТИКЕ

**Геоморфолошке карактеристике** – У висинском погледу, генерално посматрајући, терен представља површину нагнуту од северних средишњих делова обраде у свим правцима. Нагнутост терена полази од висина од преко 89,0m (на потезу ул. Максима Горког и Аугуста Цесарца) и блажа је према северу, истоку и југу, а израженија према западу. У овој зони се терен спушта до висине и испод 86,0m, (у зони канала Мостонга и бр. 450). Од овог канала према југу терен се поново пење до средишњег дела овог простора до изнад 90,0 m, а затим се спушта до канала Бездан-Бечеј.

Од северног дела простора обраде до обилазнице у централном делу, висине терена се крећу у распону од 86m преко 89,5m. Коте терена у Роковачкој шуми иду и до 89,99m. Од обилазнице терен се спушта ка Мостонги и мелиоративном каналу број 450, где се и налазе најниже коте од 83,5m до 85,5m. Западно од Мостонге највише су заступљене висине од 87,5m до 88,5m. Источно од Мостонге а јужно и југоисточно од канала број 450 највише заступљене висине крећу се од 88,0 m до 89,0 m.

Кроз најниже делове терена протичу канали (мелиоративни канал број 450 и Мостонга) који својом функцијом исушују земљиште од подземних и вишка површинских вода, чиме се стварају услови за несметано планирање и стамбену изградњу.



Простор обраде је са јужне стране ограничен Великим бачким каналом у који се улива Мостонга. Висинске коте се у простору Великог бачког канала крећу од 84,5m до 85,0m у кориту канала, а по ободу – насипу - висине се пењу од 89,78m до 93,03m.

**Геолошке карактеристике** – Таложње седимената на овом простору је вршено од половине палеозоика, а каснијим набијањем је тај процес прекинут и вршен по мањим басенима: Панонском, Црноморском, Домијском и др. Касније, појавом Дунава и формирањем његовог тока је започето извршено отицање Панонског мора, када и настају фазе доношења флувијалног материјала и навејавање солских наслага.

Најинтензивније навејавање је вршено у Леденом добу када су формиран данашњи слојеви. Престанком Леденог доба настаје Алувијална фаза формирања наслага. Што се тиче геомеханичких карактеристика земљишта, оне се могу оценити као повољне или условно повољне (уз претходне санационе радове: насипање песком, одводњавање, и сл.).

**Хидролошке карактеристике** – Предметни простор је због облика свог рељефа изложен повременим појавама вишка површинских вода у депресивним деловима терена. Да би се те појаве отклониле или свеле на најмању могућу меру кроз простор су прокопани мелiorациони канали који вишак воде одводе у веће реципијенте. На западу простора, испод Апатинског пута улази канал Мостонга А-А и протиче према југу до канала Бездан-Бечеј.

Канал бр. 450 у простор улази испод Стапарског пута и одводи свој садржај даље према западу до канала Мостонга. Постојање овог важног хидромелиоративног канала пружа могућност релативно лаког одводњавања планског подручја.

Подземне воде су заступљене у предметном подручју у два облика: прва, плитка, издан (фреатске воде) и дубоке подземне воде.

Подземне воде прве издани се налазе у слојевима најближим површини земље. Дебљина слоја прве издани је до 70 метара и има велики значај, јер је погодна за водоснабдевање због своје издашности и релативно добрих биохемијских особина и значајна је са аспекта урбанизма јер је подложна утицају метеоролошких промена у ужем и ширем окружењу. Овај утицај се манифестује кроз промену нивоа подземних вода, који у неким случајевима достижу ниво који у знатној мери угрожава терен и све активности на њему. Код одређивања услова уређења и изградње на теренима са високим подземним водама морају се дати строги услови уређења терена и изградње објеката.

**Педолошке карактеристике** – У планском подручју заступљени су: карбонатни чернозем и ливадска црница као најплоднији типови земљишта, нешто слабији деградирани чернозем и уски појасеви разних типова слатина, насталих деловањем вишка подземних вода и представљају тип неплодног земљишта.

На предметном подручју налази се и "Роковачка" шума.

**Сеизмичке карактеристике** – Пројектовање и изградњу нових, односно реконструкцију постојећих објеката вршити у складу са важећим прописима из области пројектовања сеизмички отпорних конструкција. Сеизмичност подручја утврдити према актуелним картама сеизмичког хазарда.

**Климатске карактеристике** – Климатски услови у многоме утичу на људску активност и директно је потпомажу или лимитирају, а с обзиром да је урбанистичко планирање у суштини процес изналажења најбољег могућег односа између различитих људских активности, разматрање климатских услова се подразумева.

**Температура** – Клима је умерено-континентална са средњом годишњом температуром од 10,8°C, средњом температуром најхладнијег месеца (јануар) -1,8 °C и средњом температуром најтоплијег месеца (јули) 21,3 °C. Разлика између ове две температуре износи 23,0°C што указује на континенталност климе подручја.

Из овога се може закључити да се негативна температура јавља само у јануару. Међутим за поједине године, негативна вредност средње месечне температуре може да се јави и у децембру и фебруару.

Учесталост и вероватноћа мразних дана у току године (у којима је минимална дневна заступљеност испод 0°C) у овом подручју просечно заступљена у 85,9 дана. Највећа годишња учесталост је 114, а најмања 50 дана. Период јављања ових дана је од септембра до маја, са максималном учесталости у јануару. Средње трајање периода без мрза износи 198 дана односно 28 недеља са првим средњим датумом 10. април и последњим 10. октобар, уз најкасније јављање 3.маја, а најраније 30.септембра. Из тога произилази да је трајање мразног периода у овом подручју 150-200 дана.

Учесталост и вероватноћа ледених дана у току године (у којима је максимална дневна температура испод 0°C) износи 24,1 дана. Најмања годишња учесталост је била 3, а највећа 57 дана, док је период јављања ледених дана од новембра до марта са максималном честином у јануару.

Учесталост и вероватноћа топлих дана у току године (у којима је максимална температура најмање 15°C) у току године у овом подручју износи просечно 88,6 дана. Највећа средња годишња учесталост износила је 105 дана, а најмање 52 дана. Учесталост и вероватноћа јако топлих дана (у којима је максимална температура најмање 30°C) у току године у овом подручју износи просечно 24,5 дана. Највећа годишња честина ових дана износила је 52, а најмање 8 дана.

Трајање вегетационог периода (када је средња дневна температура изнад 5°C) у овом подручју износи од 240 до 260 дана у периоду од 11-21 марта до 21-30 новембра.

Трајање периода у којем је потребно грејање стамбених и других просторија (са средњим дневним температурама испод 12 °C – узимајући у обзир потребну унутрашњу температуру 18°C) у овом подручју износи око 190 дана, а протеже се од 10.октобра до 17.априла.

Умереност климе се огледа у тежњи да се минималне температуре помере на фебруар, максималне на август и јесен је топлија од пролећа за 0,6 °C.

**Осунчавање** – У овом подручју најдуже трајање сунчевог сјаја је у јулу (просечно 294 часа), а најмање у децембру (свега 52 часа). У току године време осунчавања расте од децембра до јула, а затим опада до децембра. Укупно трајање сунчевог сјаја у току године износи 2113 часова, што говори да ово подручје има карактеристике релативно сунчане регије.

**Облачност** – Годишњи ток облачности се у великој мери подудара са релативном влажношћу ваздуха, а обрнут је са годишњим током температура.

Највећа облачност је зими (7,1 десетина), затим следи пролеће (5,9 десетина), па јесен (5,5 десетина), а најмање је лети (4,5 десетина). Облачност се изражава у десетинама, а процењује од ока. Ведро небо је 0, а потпуно облачно је 10.

Ведри дани у овом подручју су заступљени у просечно 57,4 дана. Максимални број ведрих дана у току године износио је 82, а минимални 30. У августу је највећа средња учесталост ведрих дана, а у децембру најмања. Мутни дани у овом подручју су заступљени у просечно 108,3 дана. Највећа учесталост ових дана била је 133, а најмања 74 дана. Највећи број мутних дана је у децембру, најмањи у августу.

Број облачних дана (облачност између 2 и 8 десетина) у току године је највећи у децембру и у просеку износи 198 дана.

**Падавине** – Падавине су важан елемент климе и манифестују се у годишњој количини од око 614 mm. Највише падавина се изручи зими 178.7 mm, а најмање у лето 129.0 mm. По месечним количинама истиче се јуни (71mm), а најмање падавина је у марту (31,5 mm). Распоред количине падавина према годишњим добима је доста уједначен. Лето је са највише падавина (30,5%), пролеће нешто мање (24,5%), док јесен и зима имају најмање падавина (22,5%).

Просторно, смањује се количина падавина од запада према истоку.

Поред киша у овом подручју заступљене су и остале врсте атмосферских падавина карактеристичних за континенталну климу. Тако је према просечним вредностима за посматран период у метеоролошкој станици Сомбор забележено 115,6 кишних дана и дана са измаглицом, 23,6 дана са снегом и ситном крупом, 3,2 дана са суснежицом, 1,3 дана са градом, 0,4 дана са крупом, 1,9 дана са поледицом, 0,9 дана са леденом кишом и 34,8 дана са сланом.

Први дан са снегом просечно је 27. новембар, а задњи 24. март. Просечно трајање снежног покривача је за око 15 дана дужи од броја дана са снежним падавинама. Минимална годишња дебљина снежног покривача износи неколико центиметара, а максимална до 48cm. Према годишњим добима, зима има средњу учесталост са снегом 16 дана, максималну 17 дана, а минималну 8 дана. Максимално се снежни покривач задржава у току зиме 35 дана, у току пролећа 18 дана и у току јесени 10 дана.

**Магла** – Магла је облик који се јавља чешће у хладнијем периоду године (децембар 7,5 дана), а мање у топлијем делу године. Годишње број магловитих дана је 34,4.

**Релативна влажност ваздуха** – Релативна влажност ваздуха представља степен zasiћености ваздуха воденом паром и изражава се у %. Релативна влажност поред температуре ваздуха, условљава како потребу за водом, тако и испаравање воде са земље и биљака. Уколико је релативна влажност ваздуха већа, утолико је испаравање мањег интентитета, и обратно. Она зависи од температуре и углавном стоји у обрнутом односу са температурним током.

На нашим географским ширинама релативна влажност ваздуха од 50% је већ знак доста сувог времена, док је релативна влажност од 30 % знак веома сувог времена.

Релативна влажност ваздуха просечно је већа од 67% (67.7% у јулу) са средњом годишњом вредношћу 75.6%, што није сувише велика вредност за наше крајеве. Највиша средња месечна вредност релативне влажности пада на децембар (87.0%).

**Ветар** – Ова струјања се манифестују ветровима различитих праваца током године. На предметном подручју јављају се ветрови из свих праваца, али су ипак доминантни ветрови из правца северозапада (175 %) и севера (173 %), затим следе источни ветрови, а најређи су јужног (70 %) и југозападног (75 %) правца.

Учесталост ветрова у годишњим добима има различите вредности. Тако су лети доминантни северни, северозападни и западни ветрови, а најмање заступљен источни ветар. Зиме су доминантни југоисточни и источни ветрови, који се јављају као даљи огранци југоисточног ветра-кошаве.

Јачина ветрова у овом подручју није велика, северозападни ветар достиже 3, а северни 2,5 бофора. Југоисточни, источни и јужни ветрови су мање јачине.

Северни ветар се најчешће јавља у току зиме и пролећа, и поред тога што нема велику јачину, доноси највеће невоље, јер је по правилу хладан (често изазива голомразицу) и исушује земљину површину, што доводи до заслањивања земљишта. Западни ветрови доносе влажно време са већим падавинама, јужни ветрови су претежно топли и мале брзине.

Дани са јаким ветром (преко 12,3m/s односно 44,3km/ha) у овом подручју се јављају просечно у 19,3 дана, с тим да им је максимална учесталост 40, а минимална снага 3 дана у току године.

Тишине су најчешће у августу, а најређе у фебруару.

#### 4.1.3. СТАНОВНИШТВО

Демографске карактеристике простора обухвата предметног Плана су слика демографских карактеристика града Сомбора у целини. Од периода укидања сомборског граничарског шанца, 1745. године, када је град имао око 3.000 становника, број становника се брзо повећава, тако да се до 1910. године становништво Сомбора удесетостручило. Раст броја становника града се наставља али знатно смањеним темпом који је последица нових друштвено-политичких околности у којима је Сомбор изгубио дотадашњи значај који је имао као административно-управни центар. У периоду од 1910. до 1948. године, број становника Сомбора се повећао са 30.039 на 33.613. Анализа демографског развоја града у периоду од 1948-2011. године показује стални пораст броја становника до 1991. године, када је у граду живело 48.993 становника. Максималан број од 51.471 становника, Сомбор је имао 2002. године. Повећање броја становника између 1991. и 2002. године је резултат пре свега миграција становништва услед ратних збивања на територији бивше СФР Југославије. Последњих деценија, после пописа 2002. године, број становника Сомбора почиње да опада и та тенденција се наставља и даље. Према последњем попису из 2011. године у Сомбору је живело 47.623 становника, што је за 3.847 становника мање него 2002. године. Опадање броја становника града је последица лоших економских прилика и демографске политике, измењеног става према планирању породице, миграција и политичке нестабилности.

табела бр. 1 Упоредни преглед броја становника у периоду 1948-2011. год.

Насеље	1948. год.	1953. год.	1961. год.	1971. год.	1981. год.	1991. год.	2002. год.	2011. год.
Сомбор	33613	33632	37760	44100	48454	48993	51471	47623

Према последњем попису из 2011. год. месне заједнице "Стара Селенча", "Селенча" и "Нова Селенча" заједно имају 17.795 становника. На територији МЗ "Нова Селенча" живи 9.341 становник, МЗ "Стара Селенча" 5.092 становника, а МЗ "Селенча" 3.362 становника. Као и град Сомбор у целини и МЗ "Стара Селенча", "Селенча" и "Нова Селенча" се суочавају са трендом опадања броја становника.

Табела бр. 2 Демографска кретања– пројекција броја становника на основу досадашњег тренда промена

МЗ:	2002. год.	2011. год.	2016. год.	2021. год.
Нова Селенча	10015	9341	8712	8126
Стара Селенча	5638	5092	4599	4154
Селенча	3526	3362	3206	3057
<b>УКУПНО</b>	<b>19179</b>	<b>17795</b>	<b>16517</b>	<b>15337</b>

Анализом пројекције становништва на простору предметне три месне заједнице, која је урађена на основу досадашњег тренда промена уочава се даља тенденција опадања броја становника. Сходно томе, један од главних циљева будућег развоја јесте заустављање досадашње ниске стопе репродукције становништва с обзиром да се она изразито негативно одражава на укупну демографску структуру. Подизањем животног стандарда и његовог квалитета на виши ниво кроз отварање нових радних места и драстично смањење незапослености као и кроз омогућавање квалитетнијег задовољавања материјалних и духовних потреба становништва, овакав негативан тренд би у планском периоду могао бити ублажен.

**Национална структура становништва** – На простору обухвата Плана регистрована је чак 21 националност. Од укупно 17.795 становника, 12.651 су Срби, који чине 71% становништва подручја, 933 су Мађари (5,2%), а 824 становника су Хрвати (4,6%). Остале заступљене националности су буњевачка, црногорска, југословенска, немачка, македонска, албанска и муслиманска националност, а регистровани су и Роми, Румуни, Руси, Русини, Словаци, Словенци и Горанци.

**Структура становништва према вероисповести** – Према попису становништва из 2011. године, највећи број, тачније 12.606 становника се изјаснило да је православне вероисповести (71%), док се 2.634 становника изјаснило да је римокатоличке вероисповести (14,8%). На простору обухвата Плана још су регистроване протестантска, исламска и јеврејска вероисповест, источњачке религије, агностици и атеисти.

**Старосна и полна структура становништва** - Подаци из ранијих пописа указују на тенденцију старења становништва јер се стално повећава број становника у старијој категорији у односу на млађу. Велики број становника, тачније 7.325 (41,2%) старије је од 50 година, а само 13,4% становника млађе је од 15 година. Највећи број становника се налази у старосној групи од 60 до 64 године (8,6%) и од 55-59 година (8 %). Бројније је становништво женског пола. Према званичним статистичким подацима из 2011. године живи 8.336 мушкараца (46,8%) и 9.459 жена, односно 53,2%.

**Образовна структура** - Структура становништва старог 15 и више година (према попису из 2011. године) према школској спреми и писмености је следећа: 200 (1,3%) становника је без школске спреме, 990 (6,4%) је са непотпуном основном школом, 2484 (16,1%) је са основним образовањем, 8325 (54%) са завршеним средњим образовањем, 1053 (6,8%) са вишим образовањем, 2329 (15,1%) са високим образовањем и непознато 26 (0,2%).

**Структура радно активног становништва** - По попису из 2011. године од укупног броја становништва старијег од 15 година, економски активног становништва је 7.614 (49,4%), а економски неактивног је 7.795 (50,6%). По попису из 2011. године активног становништва које обавља занимање у односу на укупно становништво старије од 15 година је 39,2% (6043), а проценат незапослености је 10,2% (1571).

**Укупан број домаћинстава** - Број домаћинстава на простору обухвата Плана, 2011. године је износио 6870 са просечно 2,59 члана.

#### 4.1.4. ЈАВНЕ СЛУЖБЕ

Постојећа просторна организација јавних служби на простору обухвата Плана, представља интегрални део постојеће просторне организације јавних служби на територији града Сомбора, која је одређена постојећом мрежом објеката, потребама становника и економским могућностима.

Мрежу објеката јавних служби на подручју града Сомбора је потребно децентрализовати и увести више садржаја у месне заједнице. Пожељно је формирање секундарних градских центара у градским зонама са највећом концентрацијом становника. Највећи потенцијал за формирање секундарног градског центра има управо простор обухвата предметног Плана, тачније територија МЗ "Нова Селенча", као једино планско ново насеље у Сомбору, са највећом концентрацијом становништва, најсавременијом инфраструктуром и веома повољним просторно-функционалним карактеристикама.



Сл.2 ОШ „Достоеј Обрадовић“



Сл.3 Вртић „Бурђевак“



Сл.4 МЗ „Нова Селенча“ и „Селенча“

**Образовање** – На простору обухвата Плана, објекти предшколског васпитања и образовања нису равномерно распоређени на територији месних заједница, концентрација оваквих објеката је у североисточном делу обухвата Плана. Сви објекти образовања су у релативно добром стању и редовно се одржавају.

Предшколско васпитање и образовање се одвија у оквиру предшколске установе "Вера Гуцуња" Сомбор у 3 објекта:

- вртићи "Ђурђевак" и "Бубамара" и јаслице "Цврчак" у објекту у Спортској улици,
- вртић "Петар Пан" у улици Илије Бирчанина,
- вртић "Вила" у оквиру објекта ОШ "Доситеј Обрадовић".

Последњих година се дешава, да након уписа у предшколску установу знатан број деце остане на тзв. Листи чекања (за школску 2020/2021.годину на листи чекања је 39 деце). Од укупног броја на листи чекања највише је деце са адресом која припада МЗ "Стара Селенча", "Селенча" и "Нова Селенча".

На основу свеобухватног сагледавања постојећих капацитета, садашњих и процењених будућих потреба и извршене анализе радијуса опслуживања на простору обухвата плана је неопходна изградња објекта предшколске установе.

Основно образовање се одвија у оквиру:

- основна школе "Доситеј Обрадовић" у улици Славише Вајнера Чиче,

На предметном простору постоји и Школа за основно и средње образовање са домом "Вук Караџић" која је намењена деци са сметњама у развоју у улици Апатински пут.

Сви објекти образовања су у релативно добром стању и редовно се одржавају. Задовољавају тренутне капацитете.

**Здравствена заштита** – Примарну здравствену заштиту становништва подручја врше службе Дома здравља "Др Ђорђе Лазић" Сомбор у здравственим амбулантама у улици Кнеза Милоша и на Новој Селенчи у улици Првوماјски булевар у оквиру комплекса "Дома пензионера" Геронтолошког центра Сомбор. Градска служба Хитне медицинске помоћи се налази у улици Кнеза Милоша у истом објекту са здравственом амбулантом. У улици Мите Поповића налази се Специјалистичка амбуланта за плућне болести и ТБЦ са дневном болницом опште болнице "Др Радивој Симоновић" Сомбор (некадашњи Антитуберкулозни диспансер).

Здравствена заштита се одвија и у оквиру приватних поликлиника "Вуковић" у улици Југословенске армије и "Др Стојачић" у улици Стапарски пут.

Становници се потребним лековима снабдевају у приватним апотекама.


**Објекти културе** – Од објеката културе на територији МЗ "Стара Селенча", "Селенча" и "Нова Селенча" постоји објекат удружења "Буњевачко коло" на парцели број 9068/1 К.О.Сомбор I у улици Јована Поповића.

**Социјална заштита** – Од објеката социјалне заштите постоје "Дом пензионера" Геронтолошког центра у Сомбору у улици Првوماјски булевар и Општинска организација Црвеног крста у улици Апатински пут.



Сл.5 „Дом пензионера“ геронтолошког центра у Сомбору

**Верски објекти** – Од верских објеката у предметном подручју постоји православна црква, која се налази у склопу Малог православног гробља. Црква се користи и као парохијска црква и као гробљанска капела.



Сл.6 Црква на Малом православном гробљу

**Спорт и рекреација** - За задовољавање потреба из области спорта, рекреације и физичке културе ту су, пре свега, постојеће спортско-рекреативне површине, затим јавне зелене површине и дечија игралишта, као и физкултурне сале и спортски терени у оквиру школских комплекса.

Отворени терени за спорт и рекреацију распоређени су на више локација на простору обухвата Плана.

У блоку 19г у Јоргованској улици постављено је ново дечије игралиште. У близини игралишта у зеленом појасу уличног коридора се

налази кошаркашки терен који је у лошем стању.

У блоку 62е на углу улица Радивоја Симоновића и Јована Поповића налази се дечије игралиште "Чворак". Поред дечијег игралишта налазе се спортски терени (кошаркашки терен и терен за мали фудбал) и у добром су стању.

У блоку 84а у улици Вукице Митровић налазе се дечије игралиште "Прим. Др. Зоран Парчетић-Нона" и кошаркашки терен који су у веома добром стању.

У блоку 83 у склопу основне школе "Доситеј Обрадовић" налазе се спортски терени и физкултурна сала.

У блоку 84б у Роковачкој шуми на више места су постављене справе за вежбање које су дотрајале и неопходна им је замена ради остваривања неопходног нивоа безбедности. На ободу Роковачке шуме смештена је теретана на отвореном, а у непосредној близини се налази дечије игралиште и терен за мали фудбал.

У блоку 82в дечије игралиште је употребљиво, неке справе су дотрајале. Кошаркашки терен се налази у веома лошем стању. У склопу ових површина потребне су интервенције (замена справа, уређење терена, обогаћење садржаја и слично) у циљу побољшања услова функционисања.

Дечије игралиште и теретана на отвореном у блоку 60 су у добром стању.

Дечије игралиште и кошаркашки терен у блоку 58а су у релативно добром стању.

У блоку 37 на зеленој површини поред објекта супермаркета на Првомајском булевару смештени су скејт парк, теретана на отвореном и нови кошаркашки терен. У непосредној близини у парку се налази и дечије игралиште. Све је у добром стању. Поред поменутог дечијег игралишта у блоку 37 се налазе још два у саставу вртића у Спортској улици.

У блоку 38 се налази кошаркашки терен, а постоји потреба за дечијим игралиштем.

**Службе локалне самоуправе** – На простору обухвата Плана, налазе се објекти Месних заједница "Нова Селенча" и "Селенча" у улици Сонћански пут и месне заједнице "Стара Селенча" у Далматинској улици. Објекат у улици Сонћански пут је у задовољавајућем стању и одговара потребама предметних Месних заједница, док је објекат у Далматинској улици неадекватан и не одговара постојећој намени.

**Остале јавне службе и јавна предузећа** – Министарство унутрашњих послова и полицијска станица су смештени у улици Кнеза Милоша, а објекат ватрогасне службе је у улици Арсенија Чарнојевића. На простору обухвата се налазе и ЈКП "Водоканал" у улици Белог Голуба, управна зграда ЈКП "Енергана" у улици Милете Протића и ЈП "Војводинашуме" у улици Апатински пут.

#### 4.1.5. ПРИВРЕДНЕ ДЕЛАТНОСТИ

Примарне делатности на територији Града Сомбора су пољопривреда, текстилна и прехрамбена индустрија и трговина.

У предметном делу града постоји неколико великих трговинских објеката у којима се снабдевају и становници других делова града. Ови објекти задовољавају потребе становника планског подручја, а и шире. Сконцентрисани су на простору МЗ "Нова Селенча", а то су:

- супермаркет на Стапарском путу, тренутно у власништву компаније "Макси";
- супермаркет на Стапарском путу, тренутно у власништву компаније "Рода";
- супермаркет са локалима на углу Спортске улице и Првомајског булеvara.

На простору обухвата Плана постоји велики број трговинских радњи са различитим асортиманом робе, као и знатан број објеката пословних, услужних и сервисних делатности.

Туристичке делатности на предметном подручју нису довољно развијене. Постоје смештајни капацитети у објекту "Дома пензионера" Геронтолошког центра у улици Првомајски булевар, хотелу на углу улица Милете Протића и ЈНА и приватним апартманима на више локација.

Главни недостатак даљег развоја привреде је недовољно уређена саобраћајна инфраструктура односно повезаност Сомбора и граничних прелаза са аутопутем, недовољан број смештајних капацитета и неусклађеност потреба привреде и школства.

Потенцијал за развој привреде Града Сомбора су повољан геостратешки положај у пограничној зони са Републиком Хрватском и Републиком Мађарском, близина важних водених токова и пловних путева - река Дунав и канали хидросистема ДТД, близина Горњег Подунавља као туристичке дестинације регионалног значаја, велике површине квалитетног пољопривредног земљишта, близина индустријске зоне, културног богатства и салашарских амбијената погодних за развој сеоског туризма. Туристичка понуда града и региона ће се унапредити изградњом Адриналин парка који је планиран у обухвату плана. Реализацијом парка Град ће добити савремену туристичку атракцију, која на интерактиван начин укључује туристе у активности и утиче на продужетак њиховог боравка.

#### 4.2. АНАЛИЗА ПРОСТОРА, НАМЕНА ПОВРШИНА И ВРСТА ИЗГРАДЊЕ

Сомбор је један од ретких градова који је још у 18. веку био у потпуности плански и урбанистички регулисан.

Постојећа организација унутар планског подручја је последица демографских, друштвено-економских и политичких прилика током досадашњег историјског процеса формирања предметног градског ткива као и плански дефинисаних смерница. У односу на положај, намену површина, врсту изградње и начин коришћења, простор у обухвату Плана подељен је на 4 просторне зоне – целине:

1. Шири централна зона
2. Стамбена зона "Стара Селенча"

- 3. Стамбена зона "Нова Селенча"
- 4. Роковци



Сл.7 Подела простора на просторне зоне- целине

#### 4.2.1. Ши́ра централна зона

Централна мешовита зона се налази у северном делу простора обухвата Плана. Источна граница предметне зоне се протеже дуж Стапарског пута, јужну границу чине улице Војничка, Самка Радосављевића (југозападни део), Сонђански пут и Илије Бирчанина, док се северозападна граница протеже дуж Апатинског пута. На северу се предметна зона граничи са простором обухвата Плана Генералне регулације централне зоне "Венац". Површина зоне је приближно 37.7 ха.



Сл.8 Ши́ра централна зона

Предметна зона припада старом урбаном градском ткиву, улични профили имају карактеристике улица средњих градских стамбених и мешовитих зона средњеевропског мањег града 19. и почетка 20. века. Карактерише је релативно неправилна урбана матрица са истакнутим радијалним правцима оријентисаним ка главним градским улицама које воде ка центру града. Улични коридори су различитих ширина и крећу се од 9 м до 30 м, пропорционално значају и карактеру предметне улице. На појединим местима иста улица има различит попречни профил па међусобно растојање регулационих линија на Апатинском путу варира од 30 м до 75 м.

Блокови су различитих величина и неуједначеног облика, у генеративном смислу по значају подређени уличним профилима, који су у највећој мери диктирали формирање урбанистичких блокова. Величина блокова се креће од 0.5 ха до 5 ха.

Претежне намене у овој зони су породично становање, централне функције и пословање. Становање је заступљено на око 85% површине предметне зоне.

Парцеле су различитих величина али у највећој мери су заступљене парцеле средње величине, површине од 500 м<sup>2</sup> до 2000 м<sup>2</sup>.

Најзаступљенији су приземни објекти у непрекинутом и прекинутом низу, постављени на регулацији, који формирају јединствене уличне фронтове карактеристичне за панонске градове 19. века. Многи приземни стамбени и стамбено пословни објекти имају изражене стилске карактеристике провинцијске архитектуре историјских стилова, што неким улицама даје посебну амбијентално-архитектонско-урбанистичку вредност.

У предметној зони се налази неколико јавних објеката од значаја како за планско подручје тако и за град у целини (Ватрогасна станица и Полицијска станица, Служба хитне медицинске помоћи, ЈКП "Водоканал", ЈП "Војводинашуме", Специјалистичка амбуланта за плућне болести и ТБЦ са дневном болницом опште болнице "Др Радивој Симоновић" Сомбор (некадашњи Антитуберкулозни диспансер), Општинска организација црвеног крста, Школа за децу са сметњама у развоју).

У већини улица постоје јавни дрвореди који су у великој мери девастирани и запуштени. Све саобраћајнице су асфалтиране и у свим улицама постоје пешачке стазе, док бициклистичка стаза постоји само у улици Апатински пут. Простор је потпуно опремљен водоводном мрежом, као и електроенергетском, телекомуникационом и гасном инфраструктуром, док канализациона мрежа није у потпуности изграђена у целој зони (Флосбергерова улица).

Значајно је напоменути да је у предметној зони последњих година започета урбана трансформација. Према Генералном плану Града Сомбора у мешовитом становању које је планирано на већем делу предметне зоне дозвољена је изградња различитих облика становања (породично и вишепородично) у оквиру једног блока. Спровођењем наведеног плана урбано ткиво које су чинили приземни породични стамбени и стамбено-пословни објекти је начето градњом вишепородичних стамбених објеката.

На малим парцелама изграђене су непромерно велике зграде са малим двориштима, недовољним бројем паркинг места и без зеленила. Огроман проблем је што су саме улице ширином улличних профила и комуналном опремљеношћу планиране за мањи број становника по м<sup>2</sup>. Неосвареном реализацијом планираних паркинг места у оквиру парцеле и коришћењем јавне површине у те сврхе стварају се саобраћајне гужве и закрчења. У великом броју случајева паркинг места су изграђена на рачун зелених површина (растер плоче које су урачунате у проценат зеленила) и становници зграда остају без процента зелених површина. Изградњом вишепородичних објеката

угрожава се функционалност, стабилност, приватност и осунчаност породичних стамбених објеката који се налазе у непосредној близини.

Оваквом изградњом настао је значајан контраст између породичних објеката и вишепородичних зграда, које се потпуно разликују по концепцији, обликовању, спратности, функционалности и амбијенталности са трајно негативним последицама на квалитет живота грађана и развој Града Сомбора.



Сл.9 Негативни примери из праксе

#### 4.2.2. СТАМБЕНА ЗОНА "СТАРА СЕЛЕНЧА"



Сл.10 Стамбена зона "Стара Селенча"

Стамбена зона "Стара Селенча" се налази у северо-западном делу простора обухвата Плана. Источна граница предметне зоне се протеже дуж улице Сонћански пут, улице Васе Пелагића, затим дуж западне границе парцеле постојеће јаруге поред Роковачке шуме и улице Вукице Митровић. Југозападна граница предметне зоне се протеже дуж примарне градске саобраћајнице између Апатинског и Стапарског пута. Северозападна граница предметне зоне прати Апатински пут. Површина зоне је приближно 118 ha.

Стамбена зона "Стара Селенча", у североисточном делу припада старом урбаном градском ткиву, а улични профили имају карактеристике улица средњих и периферних градских стамбених зона мањих средњеевропских градова с краја 19. и почетка 20. века.



Југозападни део урбаног ткива је формиран у каснијем периоду и његова генеза није завршена до данас. Предметну зону у целини карактерише нешто правилнија урбана матрица него Централну мешовиту зону. У југозападном делу предметне зоне, западно од улице Ђуре Даничића урбана матрица поприма приближно ортогонални карактер. Улични коридори су различитих ширина и крећу се углавном од 5 m до 25 m, пропорционално значају и карактеру предметне улице. На појединим местима иста улица има различит попречни профил, нпр. Апатински пут на појединим деоницама достиже ширину и до 94 m.

Урбанистички блокови су различитих величина али, за разлику од Централне мешовите зоне мања је разлика у величини блокова. Блокови су уједначенији и када је у питању облик, поготово у делу зоне југозападно од улице Ђуре Даничића, где су блокови углавном ортогонални и урбанистички блок у просторно функционалном смислу доминира по значају у односу на улицу. Величина блокова се креће од 0.28 ha до 19 ha. Величине парцела су различите и крећу се од 200 m<sup>2</sup> до 50000 m<sup>2</sup>. Највише су заступљене парцеле мале и средње величине, површине од 300 m<sup>2</sup> до 1500 m<sup>2</sup>.

Претежна намена у овој зони је породично становање, које је заступљено на око 86% површине. Доминирају приземни стамбени објекти у непрекинутом и прекинутом низу. Спратност објеката у целој предметној зони је уједначена, а максимална спратност је П+2. За разлику од Централне мешовите зоне где се грађевинске линије поклапају са регулационом линијом улица, у предметној зони постоје и блокови у којима су грађевинске линије објеката одмакнуте од регулације.

У улици Сонћански пут, на страни која припада предметној зони постоји формиран јединствени улични фронт са приземним стамбеним објектима на регулацији у непрекинутом и прекинутом низу. У северном делу улице, од угла са улицом Амброзија Шарчевића до улице Илије Бирчанина објекти имају изражене стилске карактеристике архитектуре историјских стилова и заједно са уличним дрворедима формирају јединствену просторно-амбијенталну целину карактеристичну за панонске градове 19. и почетка 20. века. У предметној улици постоји и објекат Месних заједница "Селенча" и "Нова Селенча".

У улици Апатински пут у делу који припада предметној зони од угла са улицом Илије Бирчанина до улице Жикице Јовановића Шпанца постоји формиран јединствени улични фронт приземних објеката породичног становања. У овом делу улице објекти су углавном на регулацији изузев потеза између Далматинске улице и улице Јована Поповића, где су објекти одмакнути од регулационе линије.

Од улице Васе Пелагића до улице Незнаог јунака заступљено је породично становање са објектима новије градње, претежне спратности П+Пк, одмакнутим од уличне регулације.

На углу између Апатинског пута и примарне градске саобраћајнице између Стапарског и Апатинског пута, на месту старе циглане и депоније постоји мало подстандардно насеље колективног становања са 5 објеката колективног становања и неколико породичних стамбених и помоћних објеката. Основна карактеристика предметног простора је недостатак саобраћајне и комуналне инфраструктуре и лош структурални квалитет стамбених јединица што за последицу има веома лоше санитарне и хигијенске услове живота. Приземни објекти колективног становања су са формираним парцелама под габаритима објеката и немају приступни пут. У објектима колективног становања се налази између 5 и 10 стамбених јединица које су изузетно мале површине (већином око 30 m<sup>2</sup>). Породични стамбени објекти од којих су неки изграђени без одобрења за изградњу се налазе на великој парцели број 8941/1 К.О.Сомбор I, на којој се налазе и колско-пешачке манипулативне површине и прилази објектима.

Јужно од подстандардног насеља налази се простор депоније која је неактивна од када је почело коришћење градске депоније „Ранчево“. Санација депоније прекривањем депонованог материјала инертним материјалом извршена је 80-их година прошлог века. Нису рађене мере биолошке рекултивације, а није вршено ни отплињавање дегазационом системом. Претпоставља се да је просечна дубина депоније испод коте тла 8 m, а да се од коте тла уздиже просечно око 5 m, на приближној површини од 5,6 ha. Појас депоније уз Апатински пут на површини од 1,5 ha је у потпуности саниран 2004.године тако што је сав отпад са ове површине дислоциран на градску депонију „Ранчево“. Остали део депоније је остао у истим габаритима.

Осим објеката намењених породичном становању, у предметној зони налази се Мало православно гробље са црквом-капелом (једно од два православна гробља на територији града Сомбора) и комплекс дечијег игралишта са спортским теренима на углу улица Радивоја Симоновића и Јована Поповића.

У улицама Максима Горког и Дубровачкој, које чине углавном приземни објекти у непрекинутом и прекинутом низу, осим породичног становања је због значаја улица у великом броју објеката заступљено пословање.

У улици Васе Пелагића уз Роковачку шуму налази се објекат "Старе кланице" који има изражене стилске елементе архитектуре историјских стилова карактеристичне за мале индустријске објекте са почетка 20. века, а сада се користи као пословни објекат. Објекат је запуштен и у релативно лошем стању, а поседује велики просторно-амбијентални и архитектонско-обликовни потенцијал.

У већини улица постоје јавни дрвореди у средњем и лошем стању. У свим улицама саобраћајнице су асфалтиране изузев започетих делова улица јужно од улице Незнаог Јунака на простору обухвата важећег Плана детаљне регулације блока 85 у Сомбору који је овим Планом преиспитан. Пешачке стазе су изграђене у већини улица. Бицикличка стаза је изграђена само на Апатинском путу. Предметни простор је опремљен водоводном и канализационом мрежом, електроенергетском, телекомуникационом и гасном инфраструктуром, изузев у неизграђеним деловима предметне зоне.

На Апатинском путу од улице Жикице Јовановића Шпанца до примарне градске саобраћајнице између Апатинског и Стапарског пута и дуж целе примарне градске саобраћајнице до Роковачке шуме налазе се велике неуређене и неизграђене површине које нису приведене планској намени дефинисаној Генералним планом Града Сомбора Сомбора ("Сл. лист општине Сомбор" бр.05/07, "Сл. лист града Сомбора" бр.13/19 - испр. техн. гр.) и Планом детаљне регулације блока 85 у Сомбору ("Службени лист града Сомбора"бр. 6/2013).

## 4.2.3. СТАМБЕНА ЗОНА "НОВА СЕЛЕНЧА"



Сл.11 Стамбена зона "Нова Селенча"

Стамбена зона "Нова Селенча" се налази у североисточном делу простора обухвата Плана. Северна граница предметне зоне се протеже дуж дела улице Самка Радосављевића и Војничке улице, источна граница наставља дуж Стапарског пута, јужна граница једним делом прати примарну градску саобраћајницу, а затим наставља јужном и западном границом комплекса Роковачке шуме и јаруге. Западна граница се протеже северозападном границом парцела јаруге и Сонћанским путем. Површина зоне је приближно 102.5 ha.

Стамбена зона "Нова Селенча" је једина велика зона вишепородичног становања на територији града Сомбора. Грађена је у периоду од шездесетих година прошлог века па до данас и представља најсавременији и најгушће насељен део града. Основу урбане матрице чине велики отворени блокови са слободностојећим објектима вишепородичног становања. У средишњем делу зоне налазе се блокови породичног становања са ортогоналном урбаном матрицом. Ширина уличних коридора се креће од 5.5 m до 30 m, а пропорционална је значају и карактеру предметне улице. У предметној зони осим вишепородичног и породичног становања, заступљене су и објекти и површине других намена: образовање, социјална заштита, спорт и рекреација, зелене површине (парк и неуређено зеленило), пијаца и трговина и угоститељство.

Вишепородично становање карактеришу велики отворени блокови са слободностојећим објектима, са формираним парцелама под габаритима објеката. Урбанистички блок у просторно-функционалном смислу доминира по значају у односу на улицу. Блокови су величине од 1.5 ha до 9.77 ha. Објекти су спратности од П+3 до П+12, али преовлађује спратност П+4 и П+4+Пк. У неким вишепородичним објектима су у приземљу заступљене пословне функције. Приватизацијом стамбеног фонда укинута су средства која су у складу са претходним моделом обезбеђивана за његово одржавање, па је проблем одржавања стамбених објеката вишепородичног становања постао веома изражен. Обезбеђено је углавном текуће одржавање, док је проблем инвестиционог одржавања веома изражен, посебно када је у питању одржавање кровова и фасада. У оквиру заједничких блоковских површина, осим гаража које су обично на сопственим парцелама, налазе се колско-пешачке манипулативне површине, паркинзи, зелене површине, спортски терени и дечија игралишта. Услед неодржавања, заједничке блоковске површине у већини блокова су запуштене и девастиране.

Блок оивичен улицама Сонћански пут, Првомајски булевар и Спортска је карактеристичан у односу на остале блокове вишепородичног становања јер није у потпуности отворен блок већ има формиран улични фронт породичних и вишепородичних објеката у улици Сонћански пут. Остали, већи део блока је отвореног типа са слободностојећим вишепородичним објектима. Спратност објеката вишепородичног становања у предметном блоку је П+3 и П+4, док су породични стамбени објекти у блоку приземни.

Блок оивичен улицама Првомајски булевар, Стапарски пут, Фрушкогорска и Војничка је у потпуности блок отвореног типа са слободностојећим вишепородичним стамбеним објектима. Спратност објеката вишепородичног становања у предметном блоку је П+3, П+4+Пк и П+4+М.

Блок оивичен улицама Првомајски булевар, Славише Вајнера Чиче, Милете Протића и Грује Дедића је највећи блок вишепородичног становања у предметној зони. Блок је отвореног типа са слободностојећим вишепородичним стамбеним објектима. Поред вишепородичних стамбених објеката, у блоку се налази и објекат "Дома пензионера" Геронтолошког центра Сомбор на посебним парцелама у улици Првомајски булевар. Такође, у улици Милете Протића постоји објекат – управна зграда ЈКП "Енергана" Сомбор. У неким објектима вишепородичног становања у блоку, развијене су пословне делатности у приземљима објеката. Спратност објеката у блоку се креће од П+1 (објекат ЈКП "Енергана" Сомбор) до П+8. Преовлађују вишепородични стамбени објекти спратности П+4 и П+4+Пк.

Блок оивичен улицама Првомајски булевар, Стапарски пут, Цара Душана и Југословенске армије је блок отвореног типа са слободностојећим објектима вишепородичног становања. Спратност вишепородичних стамбених објеката у предметном блоку је од П+3 до П+8. У блоку постоје одвојене парцеле гаража. У неким вишепородичним објектима, у приземљу су заступљене пословне функције.

Блок оивичен улицама Цара Душана, Стапарски пут, Милете Протића и Југословенске армије је такође блок отвореног типа са слободностојећим вишепородичним стамбеним објектима. У улици Југословенске армије налази се приватна поликлиника "Вуковић" спратности П+М. Спратност осталих објеката у предметном блоку је П+4.

Блок оивичен улицама Милете Протића, Грује Дедића, Проте Матеје Ненадовића и Славише Вајнера Чиче је блок отвореног типа са слободностојећим вишепородичним стамбеним објектима. Спратност објеката у предметном блоку је П+4 и П+4+Пк.

Блок оивичен улицама Првомајски булевар, Југословенске армије, Алексе Дундића и Грује Дедића је специфичан блок вишепородичног становања јединствен у предметној зони. Блок је отворен са слободностојећим објектима вишепородичног становања, подужног облика, оријентисан ка Првомајском булевару. У предметном блоку постоје три вишепородична стамбена објекта спратности П+4 и три вишепородична стамбена објекта спратности П+12, који представљају највише вишепородичне стамбене објекте у граду.

Блок оивичен улицама Проте Матеје Ненадовића, Грује Дедића, Милете Протића и Југословенске армије је започет изградњом вишепородичних стамбених објеката уз улице Грује Дедића и Проте Матеје Ненадовића. Спратност изграђених објеката у блоку је П+4+Пк. У приземљима објеката су заступљене пословне функције. Блок оивичен улицама Стапарски пут, Милете Протића, Проте Матеје Ненадовића и Југословенске армије је блок вишепородичног становања, који је за разлику од осталих оваквих блокова у предметној зони, испарцелисан и сви вишепородични стамбени објекти у блоку имају припадајуће парцеле. Објекти су слободностојећи, а спратност се креће од П+3 до П+4+Пк. У приземљима неких објеката су заступљене пословне функције.

У делу зоне са породичним становањем блокови су мање величине, варирају од 0,7 ha до 1.5 ha. Величине парцела се крећу од 150 m<sup>2</sup> до 900 m<sup>2</sup>. У Фрушкогорској улици, на југозападној страни, налазе се објекти породичног становања спратности П+1, одмакнути од уличне регулације. У улици Бранислава Нушића и Војничкој (делу између Спортске и Фрушкогорске улице) заступљени су приземни породични стамбени објекти у прекинутом низу, који представљају једини остатак старог урбаног градског стамбеног ткива у предметној зони.

У улици Првомајски булевар постоји јавни парк, једини такве врсте на простору обухвата Плана. Парк је у солидном стању, а планира се даље повећање бонитета парковског зеленила и урбаног мобилијара. У парку постоји јавна чесма и дечије игралиште. На углу Првомајског булевара и Спортске улице постоји велика јавна парцела око парцеле трговинског објекта-супермаркета са локалим. На предметној парцели постоји отворена јавна површина на којој се налази скејт парк и теретана на отвореном са стране Првомајског булевара, затим кошаркашки терен као и пијаца "Селенча" и паркинг, са стране Спортске улице. У објекту супермаркета, са стране Спортске улице, налази се приватна апотека и пекара, а са стране улаза у супермаркет, у предметном објекту се налази пошта и банка. У Спортској улици се налази објекат предшколске установе "Вера Гуцуња" у коме се налазе вртићи "Ђурђевак" и "Бубамара" и јаслице "Цврчак". У средишњем делу зоне, намењеном породичном становању између улица Алексе Дундића, Милете Протића, Југословенске армије и Грује Дедића највише су заступљени слободностојећи објекти новије градње, спратности до П+1, одмакнути од регулације.

Између улица Сонћански пут, Славише Вајнера Чиче и Роковачке шуме налази се комплекс ОШ "Доситеј Обрадовић" са вртићем "Вила", у оквиру објекта основне школе. На парцели школе су изграђени спортски терени. Између Роковачке шуме и ОШ „Доситеј Обрадовић“ у „Јамама“ се налазе неуређене јавне зелене површине. Већи дио простора је одређен за Парк новогодишњих јелки са чијом реализацијом је започето 2020. године. Југоисточно од комплекса ОШ "Доситеј Обрадовић", налази се објекат предузећа "Сомбор гас".

Стамбена зона "Нова Селенча" је инфраструктурно најбоље опремљен део града. У свим деловима зоне потпуно је изграђена водоводна, канализациона, вреловодна, гасоводна, електроенергетска и телекомуникациона мрежа. Све постојеће улице у предметној зони су асфалтиране, са изграђеним пешачким стазама. У већини улица предметне зоне постоје јавни дрвореди у солидном стању.

У југозападном делу предметне зоне налази се комплекс Роковачке шуме. Роковачка шума је највећа јединствена зелена површина типа парк-шуме на територији града Сомбора. Већи део комплекса чини шума прве класе која је подељена примарном градском саобраћајницом између Стапарског и Апатинског пута на северни и јужни део. Шума је девастирана пробијањем саобраћајнице. Мањи, северозападни део комплекса чини јаруга коју становници суседних стамбених зона обрађују и користе као простор са мини баштицама за узгајање воћа и поврћа с обзиром да земљиште није било приведено планској намени.

#### 4.2.4. РОКОВИЦИ



до П+1. У јужном делу зоне започета је изградња викендица.

Уз Стапарски пут налази се велики трговински објекат "КТЦ" који није у функцији. Остатак простора између Стапарског пута, канала 450, Роковачке шуме и примарне градске саобраћајнице чине велике неуређене и неизграђене површине које нису приведене планској намени дефинисаној Планом детаљне регулације делова блокова 82 и 104 и дела трасе примарне градске саобраћајнице између Стапарског и Апатинског пута у Сомбору.

Изграђени део уз Роковачки пут има изграђен коловоз и опремљен је комуналном и осталом инфраструктуром. Тротоара и бициклических стаза нема. Највећи део простора је саобраћајно и комунално неопрепљен.

#### 4.3 ПОДАЦИ О ИНФРАСТРУКТУРНИМ СИСТЕМИМА, КОМУНАЛНИМ ОБЈЕКТИМА И ПОВРШИНАМА

##### 4.3.1. САОБРАЋАЈНА ИНФРАСТРУКТУРА

Постојећа градска путна мрежа на простору обухваћеном Планом испуњава двојаку функцију: повезивање појединих градских центара или центра са удаљенијим градским деловима и повезивање садржаја унутар једне градске целине. Према том критеријуму, путна мрежа у граду је секундарна мрежа (сабирне и приступне улице), уз постојање примарне у виду државног пута 1. Б реда број 12 (према Референтном систему март 2020. године: Суботица- Сомбор- Озаци- Бачка Паланка- Нови Сад- Зрењанин- Житиште- Нова Црња- државна граница са Румунијом (гранични прелаз Српска Црња)) који се са западне стране граничи са обухватом плана на својој стационожи км 57+893, у близини чвора 1204 Сомбор (Апатин)- стационожа чвора: км 57+828, простира се кроз План у дужини од 2356 м правцем запад- исток, до чвора 1205 Сомбор (индустријска зона), стационожа км 60+346, те га тангира са југоисточне стране, пружајући се даље правцем север- југ.

Сабирне улице унутар граница плана представљају везни елемент два градска центра или опслужују и повезују улице нижег ранга унутар једне градске целине. Овде су то следеће улице: Арсенија Чарнојевића, Самка Радосављевића, Белог голуба, Соњански пут, Илије Бирчанина, Алексе Шантића, Фрушкогорска (веза центра са Селенчом) Максима Горког, Ђуре Даничића, Дубровачка, Првомајски булевар (веза државног пута, овде улице Апатински пут- са западне стране, са улицом Стапарски пут са источне стране), улица ЈНА, Славише Вајнера Чиче, Милете Протића, Проте Матеје Ненадовића (повезивање унутар Нове Селенче), Васе Пелагића, део Илије Гарашанина, Стевана Мокрањца (веза Стара Селенча- блок 85) и Роковачки пут (сабира улице унутар Роковаца). Приступне улице обухватају најбројнију категорију градских улица које директно опслужују урбанистичке садржаје (стамбене, пословно- трговачке и сл.). Преостале, постојеће улице, припадају овој групи.

Промене које се планирају на постојећој саобраћајној мрежи су:

- Дефинисање јавних површина за формирање нових уличних коридора и изградњу сабирних, приступних, пешачко- бициклических улица у оквиру регулационих линија;
- Промена регулације постојећих коридора улица (у смислу проширења или изузимања);
- Дефинисање јавне површине- формирање парцеле за изграђени део државног пута 1.Б реда број 12 и

Роковци се налазе у јужном делу предметног простора. Обухватају ширу зону некадашњег приградског насеља Роковци.

Северна граница предметне зоне се протеже дуж примарне градске саобраћајнице између Апатинског и Стапарског пута до Роковачке шуме, а затим наставља дуж Роковачког пута и у наставку прати јужну и источну границу Роковачке шуме. Граница даље прати примарну градску саобраћајницу до Стапарског пута, а затим наставља Стапарским путем и прати јужни и југозападни део границе обухвата Плана до примарне градске саобраћајнице. Површина зоне је приближно 98.63 ха.

У западном делу се налази комунални комплекс постројења за пречишћавање отпадних вода (ППОВ). Приградско насеље Роковци је настало уз Роковачки пут као низ салаша уз пут, који су временом формирали неку врсту

*Сл.12 "Роковци"*

уличног фронта на јудозападној регулацији пута. Највећи део зоне је неизграђен, чине га велике празне парцеле са пољопривредним културама.

Урбанистички блокови у правом смислу те речи не постоје. Постоје велики блокови оивичени јавним површинама. Величина ових блокова се креће од 3.5 ха до 40 ха. Парцеле су различитих димензија, преовладавају велике парцеле чија површина на неким местима прелази и 10000 м<sup>2</sup>.

На западној страни улице Роковачки пут налазе се породични стамбени објекти у прекинутом низу одмакнути од регулације спратности до П+1. Ширина уличног коридора Роковачког пута је од 23 м до 40 м. На источној страни улице Роковачки пут заступљени су разбацани породични стамбени објекти салашког типа, слободностојећи, одмакнути од регулације, спратности

- Дефинисање јавне површине- формирање парцела за две планиране сервисне саобраћајнице ван катастарске парцеле државог пута.

Пешичке комуникације (тротоари) су изграђени као саставни део попречног профила свих постојећих улица, променљиве су ширине по појединим уличним коридорима или у односу на две стране једне улице.

Бицикличке стазе, на одвојеним саобраћајним површинама намењене кретању искључиво бициклиста, као такве сада не постоје у оквиру обухвата овог плана.

Паркирање возила организовано је на паркинзима који тренутно постоје у профилима улица Арсенија Чарнојевића, Кнеза Милоша, Мите Поповића, Алексе Шантића, ЈНА, Славише Вајнера Чиче, Проте Матеје Ненадовића, Грује Дедића.

#### 4.3.2. ВОДОПРИВРЕДНА И КОМУНАЛНА ИНФРАСТРУКТУРА

Хидротехничке инсталације које постоје, као и оне које се планирају у обухвату плана су:

- водоводна мрежа,
- канализациона мрежа,
- атмосферска канализација.

Реконструкцији и грађењу водопривредне инфраструктуре приступити на основу истовремено урађене пројектно техничке документације за снабдевање водом и одвођење отпадних и атмосферских вода. Сваки објекат се прикључује на јавну водоводну и канализациону мрежу отпадних вода након њене изградње. Висински све хидротехничке инсталације треба да су међусобно усклађене и то тако да цевоводи канализације употребљених вода обавезно буде испод цевовода водовода и атмосферске канализације.

#### Водоводна мрежа и снабдевање

Водоснабдевање града одвија се путем јавног водовода који чине извориште источно од града и водоводна мрежа. Извориште се налази северо-источно од простора обухвата Плана. Снабдевање водом се врши у износу од око 95% из подземља са изворишта "Јарош" (дубина бунара је око 60 метара), а преостала количина водоснабдевања се обавља из дубоких субартеских бунара у граду.

На подручју града Сомбора подземне воде представљају изворишта сирове воде. Вода из изворишта се захвата бушеним бунарима из два слоја: први – плићи водоносни слој-квартарни седименти (са дубине 35 и 78m) и други-дубљи водоносни слој-плиоцески седименти (са дубине 61 до 146m).

Постројење за припрему воде за пиће за потребе града Сомбора (осим за насељена места Бездан, Бачки Моноштор, Колут и Бачки Брег) се налази на потезу Јароша и обухвата простор дефинисан просторно-техничком документацијом, на којој се налазе бунари, цевоводи и објекти који представљају комплекс Центра за снабдевање водом „Јарош“.

Изграђени нови и реконструисани постојећи капацитети постројења за прераду воде на изворишту износе укупно око 400l/s, чиме су се стекли услови за проширење водоснабдевања како на приградска насеља (Лугово, Жарковац), тако и на насељена места Града Сомбора. Сирови вода се пречишћава на локацији изворишта, на постројењу изграђеном 1987.год. Развој изворишта отпочео је 1961. године, када почиње и изградња водоводне мреже. Комплекс изворишта обухвата површину око 73ha земљишта са могућношћу проширења у правцу југоистока. Извориште је на коти 86-87.00 m.n.m. Последњих година је изграђен погон за прераду сирове воде капацитета 200 l/s, исте технологије, али са побољшаним перформансама, који је пуштање у рад и на њега су до сада преко магистралних цевовода спојена насељена места: Чонопла, Кљајићево и Светозар Милетић. Изграђени су и доводници воде на потезу Лугово-Стапар-Дорослово.

Анализом осцилације пјезометара и анализом хидроизописа утврђено је да је генерални правац струјања подземне издане североисток-југозапад, док прихрањивање иде углавном инфилтрацијом површине терена од атмосферских падавина. Битно учешће у билансу вода имају река Дунав у време високих водостаја и дотицаји са Телечке висоравни.

Постројење за пречишћавање класичним поступком обухвата следеће технолошке операције и објекте: аерација са ретензијом, филтрација на брзим пешчаним филтерима (2x5x40l/s), дезинфекција окислором који се производи на лицу места технологијом хлорогена, у базенима запремине 2x1500m<sup>2</sup> и потисним водовима, црпна станица високог притиска и командна зграда са пратећим објектима (лабораторија, машинска сала итд.).

Постојећа водоводна мрежа града је дужине око 225km, пречника цевовода од Ø50mm до Ø500mm. Водоводна мрежа сачињена је од различитог цевног материјала и то: азбест-цемент (око 50%), ливено-гвоздених цеви (око 25%) и пластичних и ПЕ цеви (око 20%). Број прикључака на водоводну мрежу износи око 14.200, мрежа је опремљена чвориштима и хидрантима. Потрошња становништва износи 75%, а 25% троши привреда и јавна потрошња, из чега се види да привреда стагнира јер није достигнут планирани ниво од око 50% укупне потрошње из водовода. Специфична потрошња за становништво креће се око 130 l/стан/дан. На изворишту се налази 18 бунара. Сваки бунар има свој електро-црпни агрегат.

Град се данас допунски снабдева у шпичевима потрошње из минималног броја субартеских (дубоких) бунара, на којима се вода црпи са 120 до 160m дубине. Бунари који су распоређени по Граду, полако се искључују из водоснабдевања, али ће остати у функцији стратешке резерве. Ови бунари морају имати око себе прописану зону санитарне заштите, те је стога кроз планска документа потребно обезбедити околни простор око њих. Активни бунари у простору обраде су: „Јаслине“ и „Славише Вајнера Чиче“.

#### Мрежа канализације отпадних вода

Генерална концепција евакуације отпадних вода града Сомбора предвиђа заједничко одвођење и пречишћавање употребљених вода домаћинства и индустрије. Систем канализације је сепаратни (посебно атмосферска, посебно фекална канализација). Водопријемник за пречишћене отпадне воде је Мостонга, односно канал Дунав-Тиса-Дунав. Локација уређаја се налази у подручју Роковци, са јужне стране града Сомбора, односно у јужном делу простора обухвата. Уређај за пречишћавање се састоји од две технолошке целине, линије воде и линије муља. На линији воде је примењен конвенционалан поступак пречишћавања путем биолошки активног муља. На линији муља се примењује поступак анаеробне дигестије у мезофилном температурном подручју са механичком дехидрацијом муља. У граду Сомбору је изграђена канализациона мрежа у дужини од 135km, од почетка изградње 1964.год., до данас. На уличне колекторе је прикључено око 7100 потрошача. Пресеци колектора су од 250mm до 1000mm, а материјал од којих су изграђене цеви је керамика, ПВЦ, бетон и азбестцемент. На уличној канализацији се налазе 23 препумпне станице шахтног типа и 2 пужног типа (индустријска зона и Војвођанска улица). На предметном простору се налазе следеће препумпне станице: „Далматинска“, „Стевана Мокрањца“ и „Инпро“. Мрежу канализације је потребно положити до свих објеката и корисника простора на посматраном подручју, дуж постојећих и планираних саобраћајница користећи расположиве просторе и падове терена. Индустријске отпадне воде морају се решити посебним

системом, зависно од врсте и типа загађења воде, вршиће се њихово претходно пречишћавање кроз предtretман до нивоа квалитета који задовољава санитарно-техничке услове за испуштање у јавну канализацију, па се тек онда иде на заједничко пречишћавање са санитарном водом. Услови предtretмана индустријски отпадних вода треба да: заштити здравље особља које ради на одржавању канализационих система, заштити канализациони систем и објекте на њему, заштити процес пречишћавања отпадних вода на централном уређају, обезбеди одстрањивање из индустријски отпадних вода материје које се мало или никако не одстрањују на централном уређају за пречишћавање отпадних вода, а могу угрозити захтевани квалитет вода реципијента.

На простору обраде се налазе следеће препумпне станице и то: „Далматинска“ и „Стевана Мокрањца“

#### Атмосферска канализација

Сакупљање атмосферске воде са уличног профила врши се нивелационим решењем овог планског документа. Атмосферске воде скупљају се са тротоара, платоа, саобраћајница и сл. и оријентишу се према предвиђеној уличној атмосферској канализацији. Сувишне атмосферске воде ће се прихватити и одводити засебном канализационом мрежом која ће бити зацељена у централним деловима града или отвореног система по рубовима. Неопходна је реконструкција и одржавање постојеће мреже и изградња атмосферске канализације у деловима где није изведена. Затворена атмосферска канализација је обавезна на деоницама испод паркинг простора, проширења коловоза, укрштања са саобраћајницама и томе слично. У граду постоји око 50km, изграђене зацељене атмосферске канализације.

Атмосферска канализација у граду је мешовита (комбинација затворених-зацељених и отворених канала) и прикупља и одводи оборинске воде као и воде од прања улица. Конфигурација терена у граду и присуство природних и вештачких водотока по ободу предметног простора је повољна са аспекта вођења мреже атмосферске канализације.

У централном делу града канали су зацељени, а у периферним деловима су изграђени отворени канали, док је у појединим улицама одвод атмосферских вода решен мешовито. Отворена каналска мрежа је у врло лошем стању, поједини канали су плитки и замуљени тако да у неким чак нема отицања. Изведени колектори за фекалну и атмосферску воду се понекад користе мешовито, за одвођење и атмосферских и фекалних отпадних вода о чему убудуће треба строго водити рачуна, како се градски пречиштач не би оптерећивао оборинским и индустријским отпадним водама, а изливањем фекалних отпадних вода у атмосферске колекторе врши се деградација реципијента.

#### 4.3.3. ЕНЕРГЕТСКА ИНФРАСТРУКТУРА

**Електроенергетска инфраструктура** – Предметно подручје се напаја електричном енергијом из ТС 110/20 kV "Сомбор 1" и ТС 110/20 kV "Сомбор 2". Напајање се врши преко 20 kV извода. 20 kV изводи су међусобно повезани чиме се обезбеђује резервно напајање потрошача уколико дође до квара на неком од 20 kV извода.

Предметно подручје се напаја преко 59 трафостаница 20/0,4 kV укупне инсталисане снаге 23270 kVA у власништву "Електродистрибуције Сомбор" и 16 трафостаница 20/0,4 kV које су у приватном власништву укупне инсталисане снаге 7380kVA. Потрошачи са простора обраде се такође напају и са трафостаница које се налазе непосредно до простора обраде.

Већина корисника електричне енергије се налази у првом степену сигурности снабдевања електричном енергијом (непланирани прекиди у снабдевању електричном енергијом дозвољавају се у трајању од више часова).

**Гасна инфраструктура** - На предметном простору изграђен је полиетиленски дистрибутивни гасовод притиска  $p=1-4$  (bar) пречника DN 40, 63, 90, 110, 160 и 225 (mm), као и челични дистрибутивни гасовод притиска  $p=6-12$  (bar) пречника DN 300 (mm). Дубина полагања полиетиленских цеви је 1 (m) надслоја.

**Вреловодна инфраструктура** – На подручју обухвата Плана постоји изграђен вреловод углавном на подручју Нове Селенце. Вреловод је део дистрибутивног система даљинског грејања из Топлане смештене у Индустријској зони. Вреловодом су покривени објекти у блоковима 3, 36, 58, 60, 82 и 83. Углавном су прикључени сви новоизграђени објекти.

#### 4.3.4. ТЕЛЕКОМУНИКАЦИОНА ИНФРАСТРУКТУРА

На предметном простору положени су: кабловска ТТ канализација са кабловским ТТ окнима, магистрални оптички ТТ каблови (од међународног значаја), спојни оптички ТТ каблови, примарни претплатнички ТТ каблови, секундарни претплатнички ТТ каблови и празне цеви пречника 40 mm, месне мреже Сомбор (положене у земљу изван цеви кабловске ТТ канализације). Такође на предметном подручју постављена је и нова оптичка мрежа, као и нове базне станице. Оптичка мрежа је постављена по трасти ТТ инсталација у ПВЦ цеви пречника 40 mm на дубини од 0,8m. На прелазима испод коловоза Оптичка мрежа је постављена кроз ПВЦ цеви пречника 110mm на дубини од 0,8m-1,0m.

Кабловска ТТ канализација са кабловским окнима је изграђена (у тротоару и зеленој површини улица) дуж улица: Апатински пут, Арсенија Чарнојевића, Сонћански пут, Првомајски булевар, Грује Дедића, Проте Матеје Ненадовића, и кроз кабловску канализацију су положени наведени магистрални оптички каблови, спојни оптички каблови, претплатнички каблови месне мреже Сомбор.

Кабловска ТТ канализација на распонима између кабловских ТТ окана састоји се од кабловских блоковица и ПВЦ цеви пречника 110 mm, положених на дубини од око: 0.6 m-1.8 m.

Релације магистралних и спојних оптичких ТТ каблова су делом положени кроз постојећу кабловску ТТ канализацију, а делом су положени у земљу, кроз ПЕ цеви пречника 40 mm, на дубини од око 0.8 m-1.2 m.

Примарни и секундарни претплатнички ТТ каблови су изван цеви кабловске канализације положени у земљу у зеленом појасу улица на дубини од око 0.6 m-0.8 m, док су на прелазу коловоза ТТ каблови положени кроз заштитне ПВЦ цеви пречника 40 mm, FeZn цеви пречника 75 mm или ПВЦ цеви пречника 110 mm.

За заштиту оптичких ТТ каблова у насељеном месту (на деловима трасе положене у земљу), целом дужином каблова је положена опоменска ПВЦ трака „ПАЖЊА ПТТ КАБЛА“. Дуж трасе на већим скретањима, променама правца трасе оптичких каблова, као и укрштањима са значајним објектима (приступним путевима, саобраћајницама, железничким пругама, итд.) постављени су бетонски – ТО стубићи за обележавање трасе каблова, и исти су видљиви и обојени црвеном бојом.

На местима прелаза испод коловоза, приступних путева, железничких пруга и других важнијих објеката међумесни оптички каблови су положени у заштитне ПВЦ цеви пречника 110 mm или FeZn цеви пречника 40 mm.

Постојеће комутације у објектима налазе се у истуреном степену Селенча и истуреном степену Буковац, а истурени степен Чворак се налази у монтажном објекту контејнерског типа (који се налази на делу Апатинског пута код раскрснице са улицама Далматинска и улице Илије Бирчанина).

Примарна приступна мрежа (месна кабловска ТТ мрежа) је грађена са подземним претплатничким ТТ кабловима, секундарна мрежа је делом грађена са подземним претплатничким кабловима, а делом са надземним самоносивим претплатничким кабловима преко изводних и разводних ТТ стубова.

ИРО-и који представљају стојеће изводно-разводне ормане, а МСАН представљају самостојеће телекомуникационе ормане, који су видљиви и постављени у земљу у бетонска постоља.

Постојећа МСАН, ДСАЛМ (телекомуникациони ормани-уређаји), ИРО (стојећи изводно-разводни ормани), морају остати доступни и на минималном хоризонталном одстојању од планираних коловоза, приступних путева, паркинг простора, тротоара, или других подлога од тврдог застора и свих планираних подземних инсталација од 1.5 m.

Разводни (секундарни) ТТ каблови у месној мрежи Сомбор на подручју обухвата Плана су делом изграђени ваздушним самоносивим кабловима, преко изводних и разводних дрвених и бетонских ТТ стубова који су постављени у зеленом појасу улица или путева.

**Електронске комуникације** – На предметном подручју изграђене су базна станице:

- У кругу „Електродистрибуција“ Сомбор Апатински пут
- У улици Дубровачка постављен је антенски стуб за мобилну телефонију са пратећом опремом
- На објекту „ИДЕА „, Стапарском путу.

#### **КДС Инфраструктура**

Постојеће стање мреже и сервиса широкопојасних електронских комуникација (кабловске телевизије) СББ-а у Сомбору је следеће:

Кабловска дистрибутивна мрежа кабловске телевизије (широкопојасне електронске комуникације) на предметном подручју обухвата улице: Апатински пут, Венац Војводе Петра Бојовића, Кнеза Милоша, Јожефа Флосберга, Мостарска, Максима Горког, Јоргованска, Илије Бирчанина, Белог Голуба, Арсенија Чарнојевића, Сонћански пут, Петра Прерадовића, Школска, Божидара Ације, Амброзија Шарчевића, Дује Марковића, Дубровачка, Душана Станиčkова, Ђуре Даничића, Августа Цесареца, Платона Атанаčkовића, Далматинска, Јована Поповића, Вукице Митровић, Липов Лад, Розе Луксембург, Стевана Мокрањца, Миладина и Николе Кунића, Иве Андрића, Илије Гарашанина, Жикице Јовановића Шпанца, Сердар Јанка Вукотића, Јована Скерлића, Аугуста Шеное, Радивоја Симоновића, Браће Рибникара, Васе Пелагића, Незнаног Јунака, Хероја Карпоша, Мите Поповића, Стапарски пут, Самка Радосављевића, Спортска, Нушићева, Фрушкогорска, Војничка, Алексе Шантића, Првомајски булевар, Алексе Дундића, Југословенске Народне Армије, Канаринска, Ивана Парчећића, Бења Антала, Грује Дедића, Цара Душана, VI Личке Дивизије, Бала Иштвана, Милете Протића, Проте Матеје Ненадовића, Славише Вајнера Чиче, као што је означено на графичком прилогу.

КДС мрежа је постављена, односно инсталирана, по постојећој линијској инфраструктури делом у кабловској канализацији Телекома Србија ад (у складу са уговором о закупу исте са Телекомом). Односно, на НН стубовима Електродистрибуције, тј. по постојећим електродистрибутивним стубовима ниског напона (у складу са уговором о закупу стубова са Електродистрибуцијом). Оптички каблови примарне дистрибуције (оптички каблови) су постављени подземно, у постојећој кабловској канализацији Телекома Србија ад.

То значи да је садашња дистрибутивна мрежа електронских комуникација за кабловску телевизију, примарна дистрибуција (са оптичким кабловима) и секундарна дистрибуција (са коаксијалним кабловима) изграђена највећим делом ваздушно (по постојећој инфраструктури, по постојећим ЕД стубовима). При томе су практично сви елементи мреже на ЕД стубовима (оптичка чворишта, спојнице, активне и пасивне компоненте мреже, трансформатори и даљинско напајање, у складу са важећим прописима за такву монтажу (Упутство о постављању телекомуникационих каблова на нисконапонским енергетским водовима по заједничким стубовима - ЗЛПТТ, Прилог ПТТ Весника 32/1992. и Упутство за постављање КОС-а на стубове НН мреже у власништву "Електровојводине", Електровојводина, УП-ИНВ-03, 2011. и чл. 144. Закона о планирању и изградњи). Треба напоменути да је ова КДС мрежа двосмерна и да тренутно функционише у фреквенцијском опсегу 5 - 1200 MHz.

#### **4.4. АНАЛИЗА ПОСТОЈЕЋЕГ ЈАВНОГ И ДРУГОГ ЗЕЛЕНИЛА**

**Парк** – Налази се на Првомајском булевару, формиран је 1977. године и у добром је стању. Површина парка је око 5660 m<sup>2</sup>. Парк је реконструисан, обновљене су пешачке стазе, ревитализоване зелене површине, замењен је мобилијар, изграђено је дечије игралиште и чесма.

**Парк-шума** – Роковачка шума је посађена средином прошлог века и једина је парк-шума на територији града Сомбора. Простире се на ободу најурбанијег дела града. Површина комплекса Роковачке шуме је око 22.5 ha. Комплекс чине шума површине 16.23 ha и јаруга. Шума је подељена примарном градском саобраћајницом између Апатинског и Стапарског пута, на северни и јужни део, чиме јој је нанета огромна штета. Дуги низ година Роковачка шума је била запустело место где су несавесни грађани одлагали отпад. Уређење шуме је започето 2017. године удруженом акцијом грађана и Сомборских комуналаца којом је искрчен терен, однет отпад, изграђена трим стаза, постављене клупе и мобилијар, изграђена спортска игралишта и теретана на отвореном на ободу шуме, а у самој шуми на више локација постављене су справе за вежбање. На тај начин је Роковачка шума постала идеалан простор за боравак, шетњу, спорт и рекреацију.

**Јаруга** – представља аутентичан облик рељефа, са карактеристичним геоморфолошким и природним одликама. Налази се у блоку број 84а, северозападно од Роковачке шуме. Површина јаруге износи око 6,27 ha. Простор јаруге тренутно користе становници околних стамбених блокова који су бесправно заузели јавну површину и оградиле себи баштице у којима гаје воће и поврће за сопствене

потребе. У југоисточном делу јаруге изграђено је дечије игралиште и спортски терени.

**Парк новогодишњих јелки** – Локација одређена за ову намену се налази у блоку 83 у „Јамама“ између Роковачке шуме и ОШ "Доситеј Обрадовић". Укупна површина на којој је планиран парк је око 1.9 ха. У оквиру парка, у спомен на Ђорђа Балашевића, посађено је 68 садница багрема и једна садница липе.

**Зеленило око јавних објеката** – Око објекта ОШ "Доситеј Обрадовић", на парцели школе, постоји велика уређена зелена, претежно травната површина, са неколико стабала ниског и средњег растиња. Такође, у оквиру парцела вртића у Спортској улици, у улици Илије Бирчанина постоје релативно уређене зелене површине. На парцели објекта Специјалистичке амбуланте за плућне болести и ТБЦ са дневном болницом опште болнице "Др Радивој Симоновић" Сомбор (некадашњи Антитуберкулозни диспансер) у улици Мите Поповића постоји уређена зелена површина. Уређено зеленило је заступљено и око објекта "Дома пензионера" Геронтолошког центра Сомбор на Првомајском булевару.

**Улично зеленило** – У већини улица у градском делу предметног подручја постоје улични дрвореди. Дрвореди су углавном запуштени, стабла су стара, а одржавање је неадекватно, нарочито у старом градском ткиву на територији старе Селенче. Највише су заступљене лишћарске врсте.

У блоковима Нове Селенче стање зеленила је боље него у старом делу предметног подручја, али је и ту неопходна ревитализација зелених површина. Зелене унутарблоковске површине су заступљене у свим блоковима отвореног типа уз колско-пешачке манипулативне површине и паркинг просторе, као и у виду зелених површина са интегрисаним дечијим игралиштима.

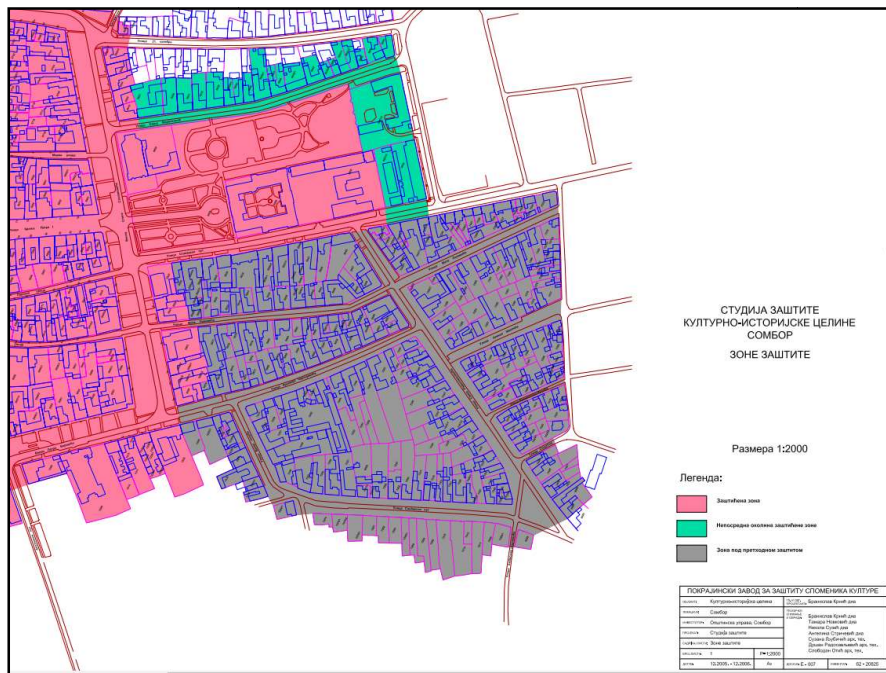
**Зеленило око гробља** – На Малом православном гробљу зеленило је недовољно заступљено. Постојеће високо и средње растиње са западне и јужне стране гробља је у солидном стању. Такође постоје појединачна стабла неравномерно распоређена унутар гробља. Зеленило у потпуности недостаје на североисточној страни гробља.

**Неуређено зеленило** – Југоисточно од старе циглане уз примарну градску саобраћајницу између Стапарског и Апатинског пута, на простору некадашње депоније налази се неуређена зелена површина коју је неопходно рекултивисати. Неуређено зеленило са високим и ниским растињем се налази у западном делу Јоргованске улице.

#### 4.5. ПРЕГЛЕД ЕВИДЕНТИРАНИХ И ЗАШТИЂЕНИХ ОБЈЕКТА, СПОМЕНИКА КУЛТУРЕ И ПРИРОДЕ И АМБИЈЕНТАЛНИХ ЦЕЛИНА

##### 4.5.1. ПРЕГЛЕД ЕВИДЕНТИРАНИХ И ЗАШТИЂЕНИХ КУЛТУРНИХ ДОБАРА

Према Студији заштите културно-историјске целине Сомбор бр.03-134/11-2005 у обухвату плана се налази зона под претходном заштитом која се граничи са Просторном културно-историјском целином "Историјско језгро Сомбора-Венац", која је заштићено културно добро од великог значаја. Зона под претходном заштитом обухвата простор омеђен улицама Стапарски пут, Војничком, Спортском, Сонћански пут и улицом Белог Голуба (у зону су укључене обе стране улица Сонћански пут и Белог голуба.



Сл.13 Зоне заштите према Студији заштите културно-историјске целине Сомбор



Гробље, према Закону о културним добрима ужива претходну заштиту, те се без посебне евиденције третира као заштићена целина.

#### 4.5.2. ПРЕГЛЕД ЕВИДЕНТИРАНИХ И ЗАШТИЋЕНИХ ПРИРОДНИХ ДОБАРА

У обухвату Плана нема евидентираних и заштићених природних подручја.

Река Мостонга и Велики Канал који се налазе у близини обухвата Плана представљају регионалне еколошке коридоре, утврђене Регионалним просторним планом АП Војводине.

#### 4.6. ОЦЕНА РАСПОЛОЖИВИХ ПОДЛОГА ЗА ИЗРАДУ ПЛАНА

За израду Плана коришћени су:

- Копија плана-подлога у dwg формату бр.пр. 952-095-137357/2020 добијена од Службе за катастар непокретности Сомбор; расположива ортофото подлога са интернет сајта [www.geosrbija.rs](http://www.geosrbija.rs).

### III ПЛАНСКИ ДЕО

#### I ПРАВИЛА УРЕЂЕЊА

#### 1. ОПИС И КРИТЕРИЈУМИ ПОДЕЛЕ НА КАРАКТЕРИСТИЧНЕ ЦЕЛИНЕ И ЗОНЕ

##### 1.1. КОНЦЕПЦИЈА УРЕЂЕЊА ПРОСТОРА

Основна концепција уређења простора утврђена је на основу смерница из Генералног плана, анализа постојећег стања, важеће урбанистичке документације и достављених услова јавних комуналних предузећа и осталих надлежних институција. У складу са тим, просторни развој подручја, које је обухваћено планом, заснива се са једне стране на очувању континуитета са правилима уређења и грађења утврђеним у плановима из претходног периода, а са друге, на усклађивању са новим тенденцијама и потребама у оквиру одређених урбанистичких целина, као и са важећим законским решењима.

Концепцијом уређења простора тежи се успостављању равнотеже између реализованих и планираних структура и природних токова. Значајну улогу у таквој концепцији просторног уређења има и саобраћајна мрежа, која у интеракцији са планираним наменама доприноси формирању и преплитању разноврсних активности.

Према намени, структури, просторним карактеристикама, начину и условима уређења и изградње, на грађевинском подручју које је обухваћено планом издвајају се четири урбанистичке целине. За сваку урбанистичку целину планира се претежна намена простора. За целине где је на основу планова детаљне разраде започета урбана обнова и перманентна реконструкција, или она тек предстоји, важећи планови су уз одређене измене уграђени у План.

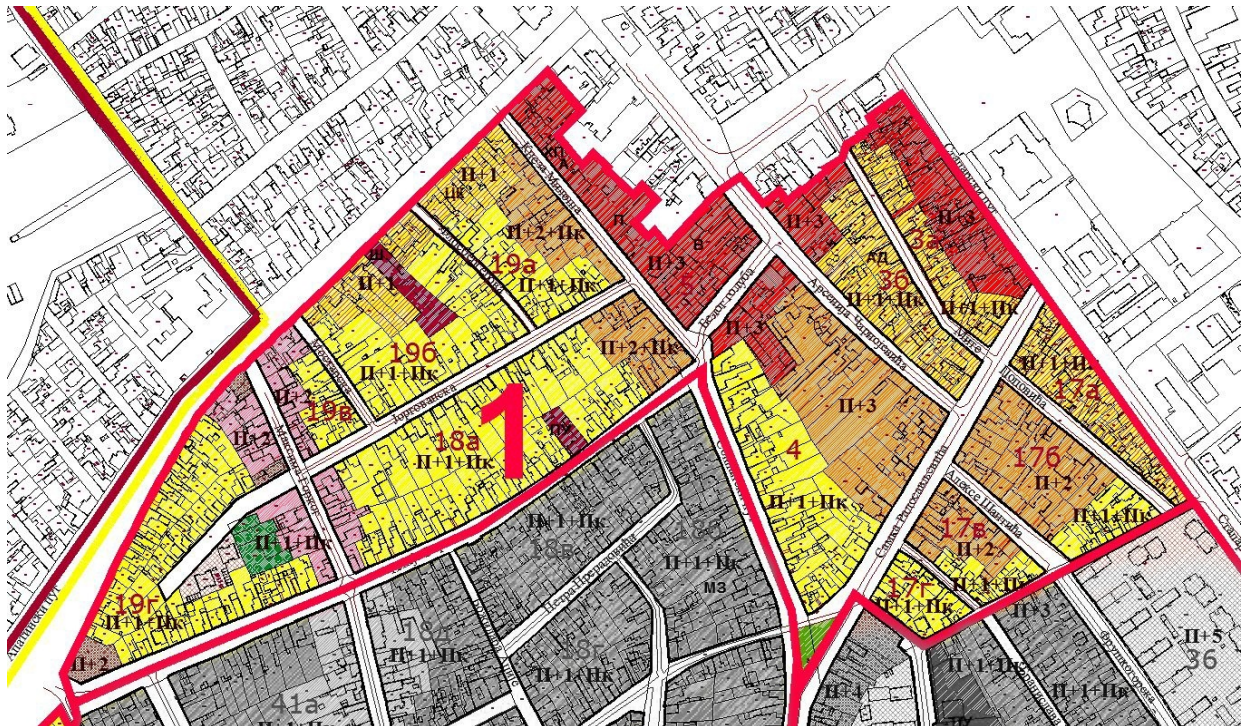
##### 1.2. ПОДЕЛА ГРАЂЕВИНСКОГ ПОДРУЧЈА НА ШИРЕ ПРОСТОРНЕ ЗОНЕ

Због потребе за утврђивањем правила уређења и правила грађења унутар граница грађевинског подручја, морфолошким планским, историјско-амбијенталним и другим карактеристикама, а према преовлађујућој планираној намени, простор је подељен на 4 просторне зоне – целине:

1. Шири централна зона
2. Стамбена зона "Стара Селенча"
3. Стамбена зона "Нова Селенча"
4. Роковци

##### 1.2.1. ШИРА ЦЕНТРАЛНА ЗОНА

У предметној зони је последњих година започета урбана трансформација. Урбано ткиво које су чинили приземни породични стамбени и стамбено-пословни објекти је начето градњом вишепородичних стамбених објеката. Карактеристично је да се уз процес замене породичних стамбених објеката вишепородичним задржава основна улична мрежа. Површина планиране зоне је приближно 37.7 ha. Планиране намене у овој зони су мешовити градски центар, мешовито становање (породично становање и вишепородично становање спратности до П+3), породично становање централног типа, породично становање са пословањем, породично становање, вишепородично становање, вишепородично становање отвореног типа, парк и образовање (предшколска установа и школа "Вук Караџић").



Сл.14 Планирана намена Шире централне зоне

**Мешовити градски центар** – Планиран је у деловима уз ужу централну зону и у интеграцији са становањем треба да својим садржајима и морфологијом допринесе физичко-просторној трансформацији, побољша квалитет самог простора и слику града у целини с обзиром на непосредну близину културно-историјске целине Венац. Обухвата део улице Стапарски пут до Самка Радосављевића, источну страну улице Кнеза Милоша, улицу Белог Голуба и северни део улице Арсенија Чарнојевића где су заступљене различите намене (централне функције, пословање и становање), различита врста изградње и неуједначена спратност објеката. Објекти јавних служби (Ватрогасна и Полицијска станица, Служба хитне медицинске помоћи, ЈКП "Водоканал") задржавају своје локације.

У мешовитом градском центру су планиране јавне службе, пословање, трговина, угоститељство, услужне делатности, култура, образовање, забава и сл.

Максимална дозвољена спратност објеката је до П+3.

**Мешовито становање** (породично становање и вишепородично становање спратности до П+3) – Планирано је у улицама Кнеза Милоша (западна страна), почетном делу улице Илије Бирчанина до улице кнеза Милоша, деловима улица Арсенија Чарнојевића, Самка Радосављевића, Мите Поповића и Алексе Шантића где је урбано ткиво које су чинили приземни породични стамбени и стамбено-пословни објекти начело изградњом вишепородичних стамбених објеката.

Максимална дозвољена спратност вишепородичних објеката је зависно од локације П+2 или П+3.

**Породично становање централног типа** – Планирано је у делу улице Апатински пут, између улица Кнеза Милоша и Мостарске, у већем делу улице Мите Поповића и у источној страни улице Арсенија Чарнојевића које се налазе уз мешовити градски центар.

У наведеним улицама постоје објекти у непрекинутом и прекинутом низу који формирају јединствен улични фронт са израженим стилским карактеристикама па је ради очувања посебне амбијенталне вредности и уличног фронта планирано породично становање централног типа. Максимална дозвољена спратност објеката је П+1 или П+1+Пк у зависности од локације.

Објекти јавних служби (ЈП "Војводинашуме", Општинска организација црвеног крста, Школа за децу са сметњама у развоју) задржавају своје локације.

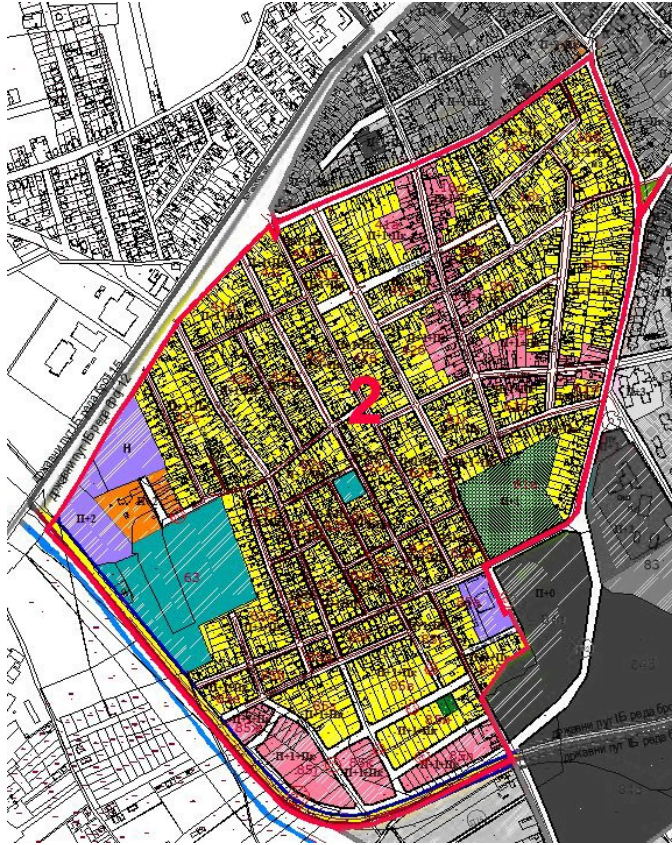
**Породично становање са пословањем** – У улици Максима Горког планирано је породично становање са пословањем. Ову зону чине углавном приземни објекти у непрекинутом и прекинутом низу, где је осим породичног становања у великом броју објеката заступљено пословање. Максимална дозвољена спратност је П+1+Пк осим између Апатинског пута и Јоргованске где је дозвољена спратност до П+2.

**Породично становање** – породично становање са објектима у непрекинутом и прекинутом низу које је заступљено у већем делу Јоргованске улице, Илије Бирчанина, Флосбергерове и Мостарске, делу Апатинског пута и делу Соњанског пута се задржава. Дозвољена спратност је до П+1+Пк.

**Вишепородично становање** – слободностојеће вишепородичне стамбене зграде се налазе на угловима Максима Горког са Апатинским путем и Јоргованском улицом и на углу Апатинског пута и Илије Бирчанина. Дозвољена спратност је П+2.

**Вишепородично становање отвореног типа** са две вишепородичне стамбене зграде спратности П+5 налази се у централном делу блока 19г у Јоргованској улици.

**Парк** – Због недостатка зелених и парковских површина у широј централној зони планиран је парк у блоку 19г уз вишепородично становања отвореног пута.



### 1.2.2. СТАМБЕНА ЗОНА "СТАРА СЕЛЕНЧА"

Стамбена зона "Стара Селенча" припада делимично старом урбаном градском ткиву (североисточни део), а делимично градском ткиву насталом у другој половини 20. века (југозападни део). Зону карактерише нешто правилнија урбана матрица него Ширу централну зону. У североисточном делу зоне, урбана матрица је слична урбаној матрици Шире централне зоне, са нешто правилнијим блоковима, док је у југозападном делу предметне зоне урбана матрица знатно правилнија и тежи ка ортогоналности. Површина планиране зоне је приближно 118 ha.

Планиране намене у стамбеној зони "Стара Селенча" су: породично становање, породично становање са пословањем, пословање, мешовито становање, спорт и рекреација, парк са дечијим игралиштем, комуналне површине.

Сл.15 Планирана намена стамбене зоне "Стара Селенча"

**Породично становање** – Планирано је да породично становање остане преовлађујућа намена у предметној зони. Постојеће породично становање, са стамбеним објектима у непрекинутом и прекинутом низу претежно постављеним на регулацији у североисточном делу зоне, а најчешће одмакнутим од регулације у југозападном делу зоне, се задржава.

У улици Васе Пелагића преовлађује породично становање са објектима спратности до П+1+Пк, претежно одмакнутим од уличне регулације. У улици Незнаог јунака заступљено је породично становање са објектима

новије градње, претежно спратности П+Пк, одмакнутим од уличне регулације. Јужно од улице Незнаог јунака се налазе углавном неизграђене површине које још увек нису приведене планској намени. На том простору су планиране нове улице са породичним становањем. Максимална спратност објеката је П+1+Пк.

**Породично становање са пословањем** – Планирано је у улицама Максима Горког и Дубровачкој и у блоку 85 уз примарну градску саобраћајницу. У улици Максима Горког, коју чине углавном приземни објекти у непрекинутом и прекинутом низу, осим породичног становања је због значаја улице у великом броју објеката заступљено пословање. У Дубровачкој улици, која саобраћајно представља везу између Првомајског булеvara и улице Максима Горког, у којој је преовлађавало породично становање са објектима на регулацији, изградњом велике аутопраонице и пословних објеката у делу према Првомајском булеvarу изражена је тенденција ка промени преовлађујуће намене од стамбене ка пословној у целом делу улице до улице Максима Горког. Максимална спратност објеката је П+1+Пк.

**Пословање** – На неизграђеним површинама на углу Апатинског пута и примарне градске саобраћајнице између Стапарског и Апатинског пута планирана је зона пословања са могућом изградњом хелидрома. Постојећи комплекс објеката "Старе кланице" у улици Васе Пелагића је намењен пословању. С обзиром да објекат има изражене стилске елементе архитектуре историјских стилова карактеристичне за мале индустријске објекте са почетка 20. века, могућа је пренамена у објекат у функцији образовања, културе, туризма и сл. или у мултифункционални комплекс, уз очување стилских карактеристика предметног објекта у зависности од приоритетних потреба становника предметног подручја, потенцијалних инвеститора и интереса и могућности града у планском периоду. Овакав комплекс, који поседује велики просторно-функционални потенцијал и неопходну флексибилност, недостаје на целом простору обухвата Плана, а нарочито када се узме у обзир велика концентрација становништва у стамбеним блоковим вишепородичног становања у МЗ "Нова Селенча", у непосредној близини предметне локације (највећа на простору града Сомбора). Могућа пренамена би задовољила потребе становника подручја и знатно повећала атрактивност локације.

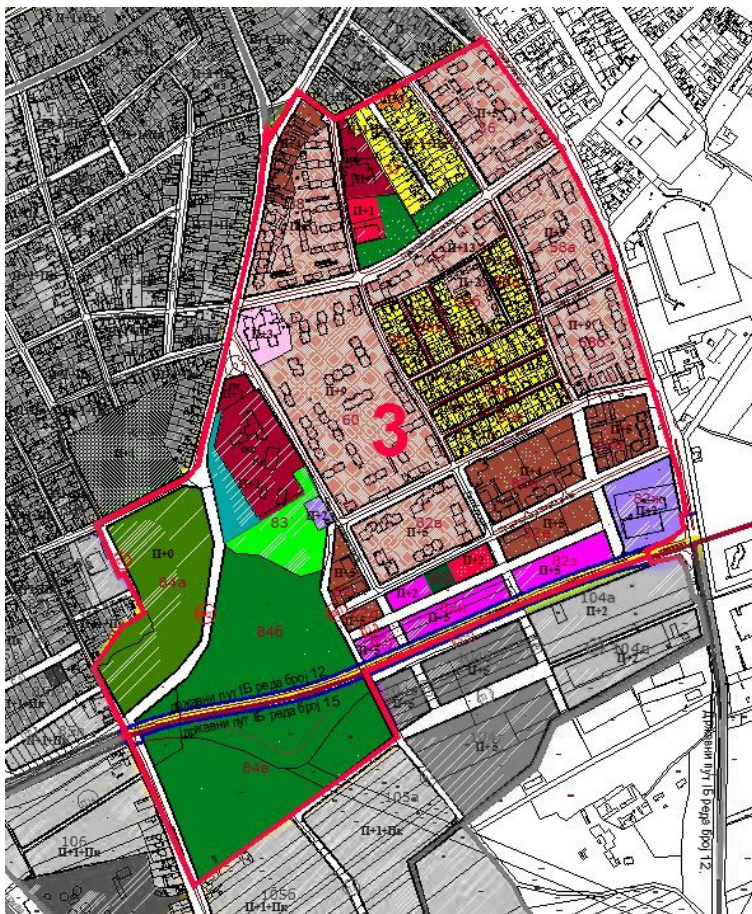
**Мешовито становање** – Планирано је на делу простора између Апатинског пута, примарне градске саобраћајнице између Стапарског и Апатинског пута и улице Жикице Јовановића Шпанца, североисточно од локације старе циглане где постоји мало подстандардно насеље колективног становања. С обзиром да предметни објекти немају приступни пут планиран је продужетак улице Августа Шеное, која би саобраћајно повезала предметно насеље са остатком зоне. Због специфичности локације са становишта просторно-функционалних, социјално-економских, санитарно-хигијенских и имовинско-правних проблема, предвиђена је даља урбанистичка разрада предметног простора израдом Плана детаљне регулације. Максимална спратност објеката је П+2.

**Спорт и рекреација** – На углу улица Радивоја Симоновића и Јована Поповића налази се комплекс дечијег игралишта "Чворак" са спортским теренима, који се задржава на постојећој локацији. Неуређену површину некадашње градске депоније у близини старе циглане је неопходно рекултивисати и привести планској намени – спорту и рекреацији. Након санације простор нуди бројне могућности за разне спортско-забавно-рекреативне садржаје што је изузетно повољно имајући у виду чињеницу да се у непосредној близини депоније налазе спортски центар „Соко“ и шетна стаза поред Великог Бачког канала. Садржаји који се предлажу по узору на старе депоније ЕУ су трим стазе, „брдске“ бицикличке стазе, мотокрос стазе, голф терени, отворени спортски терени, игралишта и сл.

**Парк** – У блоку 85и, у делу према улици Вукице Митровић планиран је парк са дечијим игралиштем.

**Комуналне површине** – Мало православно гробље, на углу улица Васе Пелагића и Ђуре Даничића, задржава постојећу локацију, уз неопходну ревитализацију постојећих зелених површина унутар комплекса гробља, као и евентуалну садњу нових садница високог и средњег раста у тампон зонама према рубним улицама.

### 1.2.3. СТАМБЕНА ЗОНА "НОВА СЕЛЕНЧА" – БЛОКОВИ



Стамбена зона "Нова Селенча" представља најсавременији део града са највећом концентрацијом становништва на једном простору. Планирано је формирање савременог мултифункционалног секундарног градског центра на територији предметне зоне чиме би се повећала атрактивност овог дела града и растеретио центар града Сомбора. Предметна зона се простире на површини од 102,5 ха.

Претежне намене у предметној зони су вишепородично становање отвореног типа, вишепородично становање, породично становање и зелене површине. Поред поменутих, од намена су планирани: секундарни градски центар, образовање, социјална заштита, верски објекат, парковски уређен сквер, спорт и рекреација, пословање, вишепородично становање са пословањем и мешовито становање.

Сл.16 Планирана намена стамбене зоне "Нова Селенча"

**Вишепородично становање отвореног типа** – Вишепородично становање отвореног типа заступљено је у блоковима: 36, 57, 58а, 58б, 60, 82в и делу блокова 38 и 59б. Постојеће вишепородично становање карактеришу велики отворени блокови са слободностојећим објектима спратности од П+3 до П+12, са формираним парцелама под габаритима објеката. Већина блокова представља изграђене и завршене стамбене целине на основу претходних планских решења, које се задржавају.

Запуштене и девастиране заједничке унутар-блоковске површине са колско-пешачким манипулативним површинама, паркинзима, зеленим површинама, спортским теренима и дечијим игралиштима је потребно

ревитализовати, одржавати на задовољавајућем нивоу и по потреби допунити недостајућим садржајима.

Блок 38 који је оивичен улицама Спортска, Сонћански пут и Првомајски булевар и карактеристичан је у односу на остале блокове вишепородичног становања јер није у потпуности отворен блок већ има формиран улични фронт породичних и вишепородичних објеката у улици Сонћански пут.

**Вишепородично становање** – За разлику од вишепородичног становања отвореног типа, вишепородични стамбени објекти имају припадајуће парцеле око објекта са сопственим паркингом, манипулативним и зеленим површинама.

У делу блока 38 ка улици Сонћански пут, планира се замена породичних стамбених објеката вишепородичним спратности до П+4. У Блоку 82б који је оивичен улицама Проте Матеје Ненадовића, Грује Дедића, Милете Протића и Југословенске армије је поред вишепородичних стамбених и стамбено-пословних објеката изграђен и хотел. Планирано је да предметни блок буде завршен као блок вишепородичног становања. Вишепородично становање је заступљено у блоковима 82а и 82г, а планирано је у новим блоковима 82е и 82д. Дозвољена спратност је П+5 у зависности од локације.

**Породично становање** – Породично становање у улици Бранислава Нушића и Фрушкогорској улици са стамбеним објектима у прекинутом низу се задржава као једини остатак старог урбаног градског стамбеног ткива у предметној зони. Породично становање у

средишњем делу зоне, између улица Алексе Дундића, Грује Дедића, Југословенске армије и Милете Протића, са слободностојећим објектима новије градње (друга половина 20. века) се такође задржава. Максимална спратност је П+1+ПК.

**Зелене површине** – У Новој Селенчи се налазе и планиране су следеће зелене површине: парк, парк шума, парк новогодишњих јелки, урбане баште и парковски уређен трг.

Парк на Првомајском булевару је недавно ревитализован и обновљен и неопходно га је одржавати на адекватном нивоу, уз обогаћивање новим садницама високог и средњег растиња. Планирано је задржавање и проширење постојећег парка у улици Првомајски булевар. Комплекс Роковачке шуме са јаругом, у југозападном делу предметне зоне, представља највећу јединствену зелену површину типа парк-шуме на територији града Сомбора. Планира се ревитализација целог комплекса Роковачке шуме и трансформација комплекса у јединствену просторно-функционалну макроцелину, коју ће чинити три карактеристичне целине: парк-шума, парк новогодишњих јелки и урбане баште.

**Образовање** – Комплекси основне школе "Доситеј Обрадовић" и предшколске установе "Вера Гуцуња" се задржавају на постојећим локацијама, уз могућност доградње у оквиру комплекса, а у складу са потребама и важећим прописима за такву врсту објеката. Северно од основне школе "Доситеј Обрадовић" планирана је изградња објекта предшколске установе.

**Социјална заштита** – Постојећи објекат "Дома пензионера" Геронтолошког центра Сомбор у улици Првомајски булевар задржава своју локацију уз могућност доградње у оквиру комплекса, а у складу са потребама корисника као и важећим прописима из ове области.

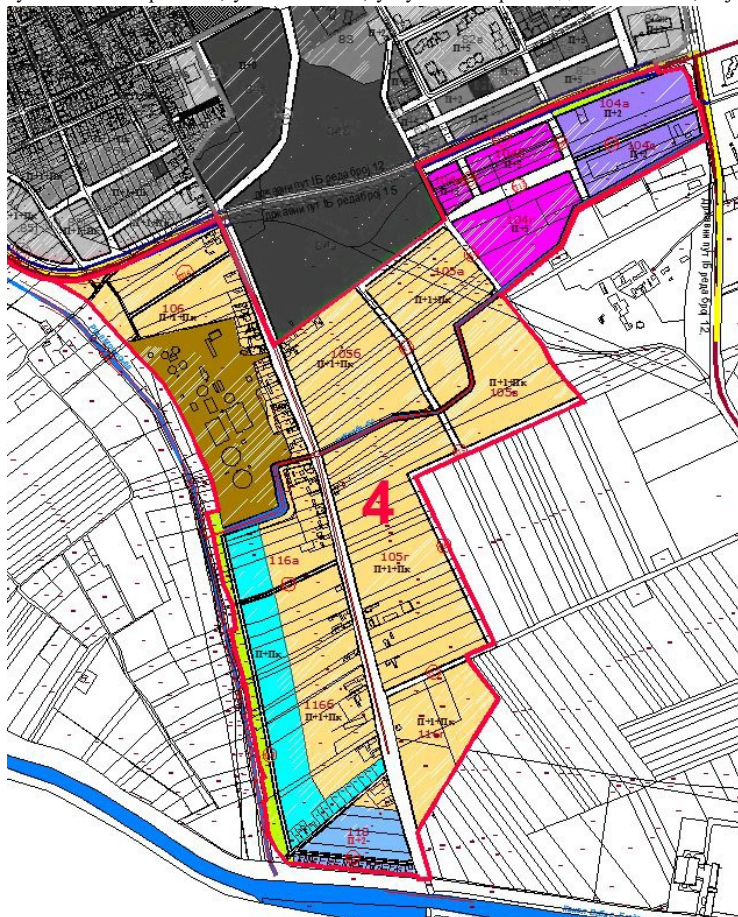
**Секундарни градски центар** – Планирано је да се у блоку број 37 формира секундарни градски центар на простору на ком се тренутно налазе велики трговински објекат, пијаца "Селенча" и паркинг. Секундарни градски центар ће у великој мери растеретити центар Сомбора и побољшати квалитет живота становника најнасељенијег дела града и моћи ће да задовоље већину својих потреба. У предметној зони су дозвољене централне функције (јавне службе, пословање, трговина, угоститељство, услужне делатности, култура, забава и сл.). Максимална спратност објеката је П+1.

**Верски објекат** – У предметној зони у блоку 82ђ, планирана је изградња православног храма са пратећим објектима који би задовољили потребе већинског православног становништва планског подручја и растеретно постојеће православне храмове на територији града.

**Спорт и рекреација** – Спортско-рекреативни садржаји у предметној зони планирани су у блоку 83, са западне стране парцеле основне школе "Доситеј Обрадовић".

**Пословање** – Постојећи блок намењен пословању налази се на углу Стапарског пута и примарне градске саобраћајнице између Стапарског и Апатинског пута. У њему се налазе трговински објекти "Рода" и "Макси". Блок задржава постојећу намену. У улици Славише Вајнера Чиче поред основне школе "Доситеј Обрадовић" и спортско-рекреативних површина, налази се и парцела са МРС предузећа "Сомбор-гас", где је планирана и изградња административног објекта. Максимална спратност пословних објеката у зони пословања је П+2.

**Вишепородично становање са пословањем** – Планирана је у 3 блока (82з, 82и и 82ј) уз примарну градску саобраћајницу између Стапарског и Апатинског пута. У предметној зони се планира вишепородично становање, а компатибилне делатности које се планирају су из области трговине, угоститељства, услужног и производног занатства, које својим производним процесима не загађују околину нити угрожавају становање у непосредној близини, затим административне, комерцијалне и сл. делатности. Максимална спратност објеката је П+5.



**Мешовито становање** – планирано је у делу блока 37 у Војничкој улици између Фрушкогорске и улице Бранислава Нушића. Максимална спратност објеката је П+3

#### 1.2.4. РОКОВЦИ

Предметна зона обухвата преостали део простора оивичен са запада реком Мостонгом, са севера примарном градском саобраћајницом између Стапарског и Апатинског пута и Роковачком шумом, са истока Стапарским путем и са југа каналом Врбас-Бездан. Површина предметне зоне је приближно 98.63 ха. Планиране претежне намене су породично становање пољопривредног типа, вишепородично становање са пословањем, пословање и комуналне површине (ППОВ).

**Породично становање пољопривредног типа** – Планирано је уз Роковачки пут, са обе стране пута. Такође, предвиђено је формирање нових улица и блокова намењених породичном становању са пољопривредном производњом јужно од Роковачке

шуме. На парцелама у предметној зони, поред породичног становања као главне  
Сл. 17 Планирана намена зоне "Роковци"

намене, дозвољена је пољопривредна производња у економском делу парцеле. Максимална спратност објеката је П+1+Пк.

**Вишепородично становање са пословањем** – Планирана је у 2 блока на углу Роковачке шуме и примарне градске саобраћајнице између Стапарског и Апатинског пута и у блоку јужно од њих. Максимална спратност вишепородичних објеката је П+5. У предметној зони, компатибилне делатности које се планирају су из области трговине, угоститељства, услужног и производног занатства, које својим производним процесима не загађују околину нити угрожавају становање у непосредној близини, затим административне, комерцијалне и сл. делатности..

**Пословање** – Блокови намењени пословању су 104а, 104д и 104г и налазе се између Стапарског пута, примарне градске саобраћајнице између Стапарског и Апатинског пута и канала 450.

**Туризам и услуге** – Зона је планирана у јужном делу, у блоку 118 због близине канала Врбас-Бездан и Тромеђе. Максимална спратност објеката је П+2.

**Зона кућа за одмор (викенд насеље)** – планирана је у блоковима 116 а и 116 б. Максимална спратност објеката је П+Пк.

**Комуналне површине** – Постојећа локација комуналног комплекса постројења за пречишћавање отпадних вода у западном делу предметне зоне се задржава.

## 2. ПЛАНИРАНА НАМЕНА ПОВРШИНА И ОБЈЕКТА И МОГУЋИХ КОМПАТИБИЛНИХ НАМЕНА СА БИЛАНСОМ ПОВРШИНА

Под јавним површинама се подразумева изграђено грађевинско земљиште намењено за општу употребу које је доступно свим грађанима за кретање и коришћење и неизграђено грађевинско земљиште, а које је планом намењено за јавне површине и изградњу јавних објеката или се користи као јавна површина.

### 2.1. ПОВРШИНЕ ОДРЕЂЕНЕ ЈАВНЕ НАМЕНЕ

Површине одређене јавне намене су:

- **Канали** - канал 450 на кат. парцели број 10316/1
- **Улични коридори**

Табела бр. 3 Саобраћајнице које се планирају:

Тип саобраћајнице→ У блоку број:↓	сервисне	сабирне	приступне	пешачко-бицикличке
85	СС1	С1, С2, С3	П1, П2	
104	СС2		П8, П9, П10, П13	ПБ1
82			П12	
105			П3, П4, П5, П6, П7	
116			П14, П15	
63			П11	
83				ПБ2
84				
106			П16	
118			П17	

Табела бр. 4 Саобраћајнице са парцелама

НАЗИВИ УЛИЦА		ПОСТОЈЕЋЕ (бројеви кат. парцела)	ПЛАНИРАНО (бројеви кат. парцела)
1.	Кнеза Милоша	10227	
2.	Флосбергера	10226	
3.	Мостарска	10279	
4.	Јоргованска	6787, 10278	Додаје се део парцеле 6785/9
5.	Максима Горког	10280, 10281	
6.	Илије Бирчанина	10277	
7.	Белог голуба	7236	
8.	Арсенија Чарнојевића	10228	

9.	Мите Поповића	10229, 10266	
10.	Сонћански пут	10271, (10272 трафо станица)	
11.	Самка Радосављевића	10269	
12.	Алексе Шантића	10267	
13.	Војничка	10265	
14.	Спортска	7425/2, 8087/36	Додају се делови парцела 8082/1, 8082/2, 8081/2 а, изузима се део парцеле 8087/36
15.	Бранислава Нушића	7460, 10268	
16.	Фрушкогорска	7504/23	Додаје се део парцеле 7504/10
17.	Првوماјски булевар	8080/7	
18.	Југословенске народне армије	8072/40, 7990/8, 9322, део 9309/7	Додаје се део парцеле 8015/1
19.	Канаринска	8075/2	Додаје се део парцеле 8075/1
20.	И. Парчегића	8078/17	
21.	Б. Антала	8079/1	
22.	Алексе Дундића	8077/3	Додаје се део парцеле 8075/1
23.	Грује Дедића	8103/1, 7986/5, 9313/2, 9314/2, 9315/3 и 9315/6	Додаје се део парцеле 9309/1
24.	Цара Душана	8009/2, 8007	
25.	6.Личке дивизије	8009/33	
26.	Бала Иштвана	7998/30	
27.	Славише Вајнера Чиче	10262/1, 10262/2, део 9309/6, део 9309/10, 9313/3, 9314/3, 9315/4, 9315/7	Додају се делови парцела 9295/2 и 9309/1
28.	Петра Прерадовића	10275	
29.	Школска	10274	
30.	Амброзија Шарчевића	8256, 8441, 10270	
31.	Августа Цесарца	8242, 8469, 8470	
32.	Божидара Ације	10276	
33.	Дује Марковића	8303	
34.	Дубровачка	8347, 8148/1, 8149/2, 8149/3, 8154/1, 8155/1, 8152/2, 8153, 8158/1	
35.	Душана Станичкова	8385 и 10273	
36.	Ђуре Даничића	91783/3, 10282, 9234/3, 9234/2,	Додаје се део парцеле 9232 Изузима се део парцеле 9178/3
37.	П. Атанацковића	6813	
38.	Јована Скерлића	8665	
39.	Августа Шеное	9043/2 и 9043/3	
40.	Сердар Јанка Вукотића	9024	
41.	Радивоја Симоновића	10380	
42.	Браће Рибникар	9186, 9131, 10385, 10384,	
43.	Иве Андрића	9048/11, 9047/1	
44.	Далматинска	10283	
45.	Јована Поповића	8683, 8561, 8562, 10379	
46.	Липов лад	8607, 8608	
47.	Стевана Мокрањца	10285, 10381, 9051/6, 9088/19, 9113/28, 9107/11, 9094/27 и 9094/8, део 9095/2	
48.	Жикице Јовановића Шпанца	10286	
49.	Васе Пелагића	9088/17, 9090/12, 9091/13, 9575/9	Додаје се део парцеле 9231/1
50.	Незнаног јунака	9090/18, 9576/17, део 9577/10	
51.	Розе Луксембург	10383, 9108/11	

52.	Миладина и Николе Кунића	10382	
53.	Илије Гарашанина	9575/1	
54.	Милете Протића	9309/5, 7991/1, 7990/9, 7989/1, 7988, део 7987/1	Додају се делови парцела 8112/2, 8000/1, 9309/1, 7990/13 и 7990/15
55.	Вукице Митровић	10290	Додају се делови парцела 9114/1 и 9231/1
56.	Хероја Карпоша	9219	
57.	Проте Матеје Ненадовића	Делови 9309/6 и 9309/7	Додају се делови парцела 9309/1 и 9309/10
58.	Роковачки пут	10260/1, 10259 и део 10316/1 (канал 450)	
59.	Уливна улица	9792/1	Додаје се парцела 9792/2 и делови парцела 9797/2, 9797/22, 9793/3, 9796, 9795 и 9794
60.	Државни пут I б реда бр.12- „Обилазница“	9321/3, 9325/3, 9316/1, 9316/2, 9316/3, 9316/4, 9316/5, 10261/3, 9296/5, 9297/2, 10260/2, 10291/3, 10291/6, 9538/6, 9538/8, 9102/32, 9102/33, 10289/9, 9563/4, 9563/5, 9564/5, 9564/6, 9565/3, 9566/5, 9566/4, 9567/7, 9567/9, 9567/10, 9568/6, 9568/7, 9569/6, 9569/8, 9570/3, 9570/5, 9572/13, 9572/14, 9573/13, 9573/16, 9577/2, 9577/10, 9577/13, 9577/16, 9583/3, 9578/4, 9578/13, 8942/2, 8943/6, 10287/14, 10288/4, 10288/5, 10288/7	Додају се парцеле 8943/3, 8941/2, 10287/2, 9573/14, 95373/15, 9573/16, 9572/11, 9570/4, 9569/7, 9568/5, 9567/6, 9567/8, 9566/3, 9564/4 и делови парцела 10287/10, 9573/1, 9572/1, 9570/1, 9564/3, 9563/6, 10289/2, 9102/1, 9102/20.../31 и 9321/1
61.	П0		Формира се од делова парцела 9108/1, 9107/1, 9105/23
62.	П1		Формира се од дела парцеле 9231/1
63.	П2		Формира се од парцеле 9101/1 и дела парцеле 9102/17
64.	П3		Формира се од делова парцела 9498/1, 9502/1, 9500/1, 9500/2, 9500/3, 9501, 9503/1, 9504/1, 9504/2, 9504/3, 9505/1, 9506, 9507/1, 9509, 10316/1 (канал), 9511/1, 9511/2, 9512
65.	П4	Део 10261/1	Део 9504/9, 9503/3
66.	П5		Формира се од дела парцеле 9512
67.	П6		Формира се од делова парцела 9815/3, 9815/2, 9815/1, 9815/4, 9814, 9813, 9812, 9811, 9810, 9809/3, 9809/1, 9809/2, 9808, 9807
68.	П7	Део парцеле 10256	
69.	П8		Формира се од делова парцела 9318/2, 9319, 9496/1, 9496/2, 9495/1, 9495/2, 9494,
70.	П9		Формира се од делова парцела 9318/2, 9319, 9496/1, 9496/2, 9495/1, 9495/2, 9494, 9493, 9492, 9491, 9490/3
71.	П10		Формира се од парцеле 9332/2
72.	П11		Формира се од делова парцела 8944/3 и 8941/1
73.	П12		Формира се од дела парцеле 9323
74.	П13		Формира се од делова парцела 9493, 9497/1, 9497/2, 9497/3 и 9500/1
75.	П14	9763/1	Формира се од делова парцела 9758 и 9765/1
76.	П15		Формира се од делова парцела 9748/2, 9753/2, 9756/2, 9759/2, 9762/2, 9763/2, 9765/2, 9766/2, 9769/2, 9770/2, 9772/2, 9773/2, 9776/2, 9777/2, 9780/2, 9783/2, 9787/2,
77.	П16		Формира се од парцела 10291/5, 9561/4, 9539/6 и дела парцела 9536, 10291/4 и 9539/2
78.	П17 (Тромеђина ул.)		Формира се од парцеле 9797/1 и дела парцеле 9797/3 .....
79.	С1		Формира се од парцела 9573/8, 9571/6, 10289/1 и 10289/3 и делова 9572/8, 9573/7, , 9095/1, 9095/2 9571/5, 9569/3, 9569/5, 10289/2, 9096/7, 9096/8 и 9102/1
80.	С2	9049/27, 9094/8, 9113/28,	Формира се од парцела 9107/11 и делова 9095/2, 9097/1, 9096/4, 9107/12, 9105/1, 9097/2,



			9105/13, 9102/17, 9102/19
81.	СЗ		Формира се од делова 9096/7, 9097/1 и 9105/1
80.	СС1		Формира се од парцела 9573/6, 9572/5, 9570/4, 9569/7, 9568/5, 9567/6, 9567/8, 9566/3, 9564/4, 9538/8 и делова парцела 9573/7, 9572/1, 9570/1, 9569/1, 9568/1, 9567/3, 9567/1, 9566/1, 9564/3, 9563/6, 10289/2, 9102/1, 9102/20, 9102/21, 9102/22, 9102/23, 9102/24, 9102/25, 9102/26, 9102/27, 9102/28, 9102/29, 9100/3, 10291/3
81.	СС2		Формира се од парцела 9317/1 и 9317/2
82.	ПБ1	10261/2, 10261/4, 10262/3, део парцеле 10261/1	Додају се делови парцела 9295/2 и 9296/6
83.	ПБ2	10260/3	
84.	Слепи пут (колски пролаз)	10291/10, 9554/5 и делови 10291/4 и 9539/2	

\*У случају неслагања података у табели са графичким делом мерадавни су подаци из графичког дела.

Сви постојећи и планирани објекти и површине саобраћајне и друге комуналне инфраструктуре налазе се у уличним коридорима: коловози одговарајућих ширина, пешачке стазе, јавни паркинзи, аутобуско стајалиште, остали елементи пута, трасе и објекти инфраструктуре (подземне и надземне).

## 2.2. ПОВРШИНЕ ЗА ДРУГЕ ЈАВНЕ И ОСТАЛЕ НАМЕНЕ

На простору обухвата предметног Плана, површине за друге јавне намене су:

- **Секундарни градски центар** – кат. парцела бр. 8081/2 и део кат. парцеле бр. 8082/1 К.О.Сомбор I. До изградње планираних објеката постојећа пијаца се задржава на делу кат. парцеле бр. 8082/1 К.О. Сомбор I.
- **Објекти образовања**
  - Предшколске установе – кат. парцеле бр. 8082/2, 8084, 8085, 7034, део 9295/1 К.О.Сомбор I
  - Основна школа – кат. парцела бр. 9295/1 К.О.Сомбор I
  - Школа за основно и средње образовање – кат. парцела бр. 7138, 7139 и 7140 К.О.Сомбор I
  - Планиран објекат предшколске установе – у блоку 83 на делу кат. парцеле бр. 9295/2 К.О.Сомбор I
- **Здравствена заштита**
  - Здравствене амбуланте – кат. парцеле бр. 7210 и 8138/1 К.О.Сомбор I
  - Хитна помоћ – кат. парцела бр. 7210 К.О.Сомбор I
  - Антитуберкулозни диспансер – кат. парцела бр. 5964 К.О.Сомбор I
  - приватне поликлинике – 7992/2, 7994/6 и 5941/1 К.О.Сомбор I
- **Социјална заштита**
  - Дом пензионера – кат. парцела бр. 8138/1 К.О.Сомбор I.
  - Црвени крст – кат. парцела бр. 7166 К.О.Сомбор I
- **Верски објекти**
  - Православна црква у склопу гробља – кат. парцела бр. 9232 К.О.Сомбор I.
  - Планирани верски објекат – у блоку 82ђ, на делу кат. парцеле бр. 9313/1
- **Објекти културе**
  - Удружење "Буњевачко коло" – кат. парцела бр. 9068/1 К.О.Сомбор I
- **Службе локалне самоуправе**
  - Месне заједнице – кат. парцеле бр. 7314 и 8667 К.О.Сомбор I
- **Остале јавне службе и јавна предузећа**
  - МУП, објекат ватрогасне службе – кат. парцела бр. 7225/1 К.О.Сомбор I
  - МУП, објекат полицијске станице – кат. парцела бр. 7219 К.О.Сомбор I
  - ЈКП "Водоканал" – кат. парцела бр. 7244 К.О.Сомбор I
  - ЈП "Војводинашуме" – кат. парцела бр. 7199/1 К.О.Сомбор I
- **Зелене површине**
  - Парк – кат. парцела бр. 8074, планирано је проширење на већи део кат. парцеле 8082/1 К.О.Сомбор I
  - Парк у Јоргованској улици – кат. парцеле бр. 6785/3, део 6785/4, 6785/12 и део 6785/9 К.О.Сомбор I
  - Парк у блоку 85и – кат. парцеле бр. 9104/1, 9104/3, 9104/4 и 9104/5, 9105/3, 9105/4

- Уређено зеленило – планирано на делу кат. парцеле бр. 10271.
  - Парк-шума – кат.парцеле бр. 9297/1, 9297/3, 9296/1, 9296/2, 9296/3, 9296/4, 9296/6 К.О.Сомбор I
  - Парк новогодишњих јелки – део кат.парцеле бр. 9295/2 К.О.Сомбор I
  - Урбане баште – кат.парцеле бр. 9231/1 (изузима се део због проширења улице), 9231/2 и планирано је проширење на делу кат.парцеле бр. 10260/3
  - Парковски уређен сквер – планирано у блоку 82ђ на делу кат.парцеле бр. 9313/1 К.О.Сомбор I
  - Заштитно зеленило – планирано у блоку 104а на делу парцеле 9325/2.
- **Спорт и рекреација**
    - Спортске површине у оквиру других намена
      - Кошаркашки терени – делови кат. парцела бр. 6787, 9073, 8015/1, 8082/1, 8087/15, 9231/1, 9295/1, 9295/2, 9309/1 К.О.Сомбор I
      - Скејт парк – део кат. парцеле бр. 8082/1 К.О.Сомбор I
      - теретана на отвореном – делови кат. парцела бр. 8082/1, 8112/1 и 9296/6 К.О.Сомбор I;
    - Дечија игралишта на деловима следећих парцела:
      - Блок 19 г – кат.парцела бр. 6785/3 К.О.Сомбор I
      - Блок 62е – кат.парцела бр. 9073 К.О.Сомбор I
      - Блок 84а – кат.парцела бр. 9231/1 К.О.Сомбор I
      - Блок 84б – кат.парцела бр. 9295/2 К.О.Сомбор I
      - Блок 82в – кат.парцела бр. 9309/1 К.О.Сомбор I
      - Блок 60 – кат.парцела бр. 8112/1 К.О.Сомбор I
      - Блок 58а – кат.парцела бр. 8015/1 К.О.Сомбор I
      - Блок 37 – кат.парцела бр. 8074 К.О.Сомбор I
      - Блок 37 – кат.парцела бр. 8084 К.О.Сомбор I
      - Блок 37 – кат.парцела бр. 8085 К.О.Сомбор I
    - Планиране површине
      - Блок 63 – кат.парцеле бр. 8942/1, 8944/5, 8944/4, 9576/1 и делови 8945/1 и 8944/3
      - Блок 83 – део кат.парцеле бр.9295/2
      - Блок 84б – део кат.парцела бр. 9296/6 (адреналин парк)
  - **Комунални садржаји**
    - Постројење за пречишћавање отпадних вода - кат. парцела бр. 9521/3, 9522/3 9524/12 и 9529 К.О.Сомбор I
- Гробље – кат. парцела бр. 9232 К.О.Сомбор I (изузима се део због проширења улице)
- Унутарблоковске површине у зони вишепородичног становања отвореног типа - кат. парцеле бр. 7504/10, 8000/1, 8015/1, 8075/1, 8080/1, 8112/1, 8087/15, 9309/1.

### 2.3. БИЛАНС НАМЕНЕ ПОВРШИНА

У табеларном прегледу је дат биланс површина у оквиру граница грађевинског подручја, са упоредним приказом постојећих и планираних намена.

Табела бр.5 Биланс намене површина у планском периоду

	Постојећа		Планирана	
	Р (ha)	%	Р (ha)	%
<b>ОБУХВАТ ПЛАНА</b>				
<b>Грађевинско подручје насељеног места</b>	<b>360.4</b>	<b>100</b>	<b>360.4</b>	<b>100</b>
<b>1. Површине одређене јавне намене</b>				
- Улични коридори	53.01	14.71	64.90	18.01
- Канал	2.17	0.60	2.17	0.60
<b>2. Површине за друге јавне намене</b>				
- Здравствена заштита	0.56	0.16		
- Органи управе	0.62	0.17		
- Образовање	3.78	1.05	4.28	1.19
- Пијаца	0.28	0.08		
- Социјална заштита	0.90	0.25	0.90	0.25
- Јавна предузећа	0.32	0.09		
- Културни садржај	0.09	0.03		
- Спорт и рекреација	0.30	0.08	7.61	2.11
- Парк	0.57	0.16	1.82	0.50
- Јаруга	6.38	1.77		
- Парк-шума	16.23	4.50	16.23	4.50

- Неуређено зеленило	4.65	1.29		
- Гробље	3.44	0.95	3.39	0.94
- Постројење за пречишћавање отпадних вода	8.64	2.40	8.64	2.40
- Мешовити градски центар			4.16	1.15
- Секундарни градски центар			0.54	0.15
- Верски објекти			0.40	0.11
- Заштитно зеленило			2.22	0.62
- Урбане баште			6.05	1.68
- Парк новогодишњих јелки			1.83	0.51
- Парковски уређен сквер			0.22	0.06
- Уређено зеленило			0.15	0.04
<b>3. Остале намене</b>				
- Породично становање	93.37	25.88	87.53	24.30
- Породично становање са пословањем	13.72	3.81	11.15	3.09
- Породично становање централног типа			4.79	1.33
- Породично становање салашког типа	7.28	2.02	56.23	15.60
- Мешовито становање			7.40	2.05
- Вишепородично становање	36.51	10.13	7.47	2.07
- Вишепородично становање са пословањем	2.19	0.61	9.41	2.61
- Вишепородично становање отвореног типа			28.38	7.87
- Зона кућа за одмор	1.46	0.41	6.53	1.81
- Трговина и угоститељство	5.29	1.47		
- Туризам и услуге			2.80	0.79
- Неизграђене површине	97.95	27.18		
- Пословање	0.69	0.20	13.20	3.66
<b>УКУПНО:</b>	<b>360.4</b>	<b>100</b>	<b>360.4</b>	<b>100</b>

#### 2.4. МОГУЋЕ КОМПАТИБИЛНЕ НАМЕНЕ

Претежне намене су преовлађујуће намене блока или зоне. У оквиру одређене намене могу се наћи и друге компатибилне и комплементарне намене у функцији основне намене као допунске или пратеће, или као самосталне. У оквиру исте урбанистичке целине не могу се наћи намене које једна другу угрожавају својим функционисањем или захтевају значајно повећање комуналне инфраструктуре предвиђене за претежну намену.

Компатибилне намене су:

- Становање;
- Пословање – администрација;
- Трговина;
- Угоститељство;
- Занатство и услуге;
- Здравство;
- Дечија заштита;
- Образовање;
- Култура;
- Верски објекти;
- Спортски садржаји.

Компатибилне намене у оквиру зоне, могу бити у потпуности заступљене на појединачној грађевинској парцели у оквиру зоне и на њих се примењују правила за изградњу дефинисана за претежну намену земљишта у зони осим ако није другачије дефинисано.

Пејзажно уређење, споменици, фонтане, мобилијар, урбана опрема и расвета компатибилни су са свим наменама и могу се реализовати на свим површинама.

#### 2.5. ПЛАН САОБРАЋАЈНЕ ИНФРАСТРУКТУРЕ СА ЕЛЕМЕНТИМА РЕГУЛАЦИЈЕ И НИВЕЛАЦИЈЕ

Регулациона линија је линија разграничења између површина одређене јавне намене и површина предвиђених за изградњу објеката друге јавне и остале намене.

Планом се за планиране улице дефинише растојање регулационих линија, односно ширина улличних коридора за смештај јавних површина: коловоза, пешачких и бициклистичких стаза, зеленила, паркинга... Тако се за

- нове сабирне улице (С1-С3) планирају растојања регулација од најмање 15 м;
- за приступне улице најмање 12 м, односно 8 м за приступне нижег ранга (од П14- П18, Уливна);
- за сваку од две планиране сервисне саобраћајнице уз државни пут (у блоковима 85 и 104) се планира издвајање парцеле ширине од 16-18 м;
- пешачко бициклистичке стазе се могу градити по условима из Плана и у другим улицама осим Планом наведених, уколико им ширина регулације износи најмање 12 м.

Разграничење грађевинског земљишта намењеног за јавне површине дефинисано је регулационим линијама улица и јавних површина и приказано на графичком прилогу бр. 5 "План саобраћајне инфраструктуре са елементима регулације и нивелације план урбанистичке регулације".

Према положају у односу на постојеће регулације и међне линије дефинисана су два типа регулационих линија:

- Постојеће регулационе линије које се задржавају;
- Планиране регулационе линије које су дефинисане преломним тачкама, а преломне тачке су даље дефинисане аналитичко-геодетским подацима (координатама).

Регулационе линије свих планираних улица су задате графички и аналитички, преко координата својих преломних тачака и пресека са парцелама, па уколико дође до неких неслагања између графичких и аналитичких података, меродавни ће бити подаци и правци задати графички.

Такође, могуће је померање у простору неких задатих саобраћајних елемената у оквиру профила улице уколико се то покаже сврсисходно, у току израде техничке документације и на основу снимљених подлога.

Планиране грађевинске парцеле улица дефинисане су аналитичко-геодетским подацима (координатама) преломних тачака који су приказани на графичким прилозима "Детаљи саобраћајне инфраструктуре са елементима регулације површина јавне намене", карта бр. 6.1 (деталј1), карта бр.6.2 (деталј 2), карта бр.6.3 (деталј 3), карта бр.6.4 (деталји 4-11), карта бр.6.5 (деталј 12), тако да се на основу Плана може спровести парцелација и препарцелација у циљу разграничења површина јавне од површина остале намене.

Табела бр. 6 Аналитичко-геодетски подаци (координате) за обележавање граница грађевинског земљишта намењеним за јавне површине – улице

Број преломне тачке	x	y
P1	6586709.4675	5068518.1561
P2	6586826.5673	5068769.2296
P3	6586620.5302	5068344.1412
P4	6586808.9900	5068462.0500
P5	6586813.7900	5068464.4400
P6	6586814.1920	5068464.6402
P7	6587181.9175	5068208.4289
P8	6587239.7148	5068139.2707
P9	6587288.3800	5068075.7545
P10	6587429.5057	5067840.1242
P11	6587386.6383	5067922.7729
P12	6587353.6290	5067971.3424
P13	6587303.0861	5068086.7666
P14	6587207.8511	5068200.7819
P15	6587504.5815	5068209.7417
P16	6587501.6158	5068199.3041
P17	6587303.0967	5067778.6571
P18	6587417.8652	5067829.9886
P19	6587435.0437	5067837.6719
P20	6587686.7164	5067950.2353
P21	6587490.7225	5067383.6076
P22	6587509.3884	5067379.2648
P23	6587416.6990	5068497.2895
P24	6587456.7581	5068414.2629
P25	6587475.3297	5068422.3517
P26	6587437.1791	5068501.0680
P27	6587437.5843	5068506.4274
P28	6587621.4566	5068586.8821
P29	6587628.4914	5068584.5253
P30	6587663.9454	5068504.5024
P31	6587676.1922	5068475.0596
P32	6587707.5542	5068404.6060
P33	6587967.2271	5068620.1011
P34	6587968.9958	5068611.8441
P35	6586110.4400	5068891.6900
P36	6586103.2300	5068904.6800
P37	6586100.9900	5068908.5100
P38	6586089.8199	5068928.1500
P39	6586086.1900	5068935.2400
P40	6586081.3000	5068945.0600
P41	6586074.5159	5068958.6839
P42	6586090.0424	5068965.0114
P43	6586102.2800	5068943.1600
P44	6586108.3900	5068932.2500

P45	6586111.8900	5068925.9900
P46	6586114.8400	5068920.8600
P47	6586119.9400	5068911.5300
P48	6586124.9100	5068902.4800
P49	6586129.9400	5068893.0400
P50	6586134.8400	5068883.9900
P51	6586137.6695	5068878.5051
P52	6587394.5680	5068372.8812
P53	6586535.4946	5068271.0603
P54	6586553.9848	5068270.5908
P55	6586491.0935	5068364.1069
P56	6586472.6743	5068390.3848
P57	6586548.2732	5068435.9975
P58	6586564.9494	5068408.0072
P59	6586610.6220	5068317.2729
P60	6586620.2831	5068290.3352
P61	6586640.9828	5068297.3777
P62	6586614.9631	5068346.2648
P63	6586578.0421	5068415.4423
P64	6586560.8963	5068444.8147
P65	6586480.2653	5068387.7428
P66	6586543.5086	5068425.3658
P67	6586572.1981	5068440.3610
P68	6586707.9672	5068511.7478
P69	6586720.3289	5068518.2369
P70	6586579.0211	5068423.6161
P71	6586556.0106	5068411.4897
P72	6586491.8876	5068374.7002
P73	6586298.0762	5068392.3744
P74	6586372.9113	5068454.5127
P75	6586322.3793	5068386.9760
P76	6586381.2445	5068325.2912
P77	6586396.4654	5068309.6566
P78	6586412.4484	5068296.1828
P79	6586454.8759	5068273.7572
P80	6586506.6554	5068262.2707
P81	6586531.6069	5068262.6130
P82	6586565.9082	5068268.4259
P83	6586618.6720	5068286.9222
P84	6586645.0162	5068295.3746
P97	6586810.7149	5068373.7452
P98	6586847.9593	5068395.7518
P99	6587299.9518	5068769.9058
P100	6587497.9606	5068871.6219
P101	6587499.7500	5068868.0200
P102	6587506.7100	5068854.0100
P103	6587557.9799	5068754.6740
P104	6587540.7700	5068745.5600
P105	6587533.6700	5068741.8000
P106	6587532.2600	5068741.0500
P107	6587524.7500	5068737.0700
P108	6587504.0000	5068730.9782
P109	6587357.6292	5068657.4691
P110	6587354.0982	5068664.5000
P111	6587848.7200	5069052.3900
P112	6587881.4659	5069059.5285
P113	6587116.3711	5069034.6018
P114	6587097.3241	5069066.8547
P115	6586687.7400	5068720.0438
P116	6586977.2124	5068848.8489
P117	6586821.6258	5068787.8855
P118	6586766.4301	5068895.0489
P119	6587543.4795	5069293.5711
P120	6587273.6550	5069558.1330
P121	6587276.6350	5069537.3175
P122	6587279.6343	5069516.3675

P123	6587280.0593	5069512.9674
P124	6587284.7496	5069480.2055
P125	6587291.0944	5069407.4262
P126	6587293.8784	5069392.7133
P127	6587297.0389	5069372.3921
P128	6587302.3604	5069348.0559
P129	6587305.5340	5069329.5152
P130	6587307.8726	5069317.2543
P131	6587308.4599	5069314.1813
P132	6587317.5912	5069274.0021
P133	6587318.1469	5069271.0968
P134	6587427.9866	5069640.9588
P135	6587431.0200	5069636.1600
P136	6587437.4600	5069627.1500
P137	6587452.5900	5069608.0100
P138	6587459.1400	5069598.7100
P139	6587473.9300	5069579.4600
P140	6587480.1600	5069570.6500
P141	6587495.8900	5069548.4900
P142	6587502.1900	5069539.6700
P143	6587517.1500	5069517.3500
P144	6587523.7314	5069508.1010
P145	6587537.8900	5069485.4800
P146	6587544.5500	5069476.2300
P147	6587562.9300	5069445.4000
P148	6587569.5700	5069436.1500
P149	6587571.3637	5069433.6341
P150	6586533.6900	5069684.1700
P151	6586546.9500	5069698.3800
P152	6587584.8244	5069412.2580
P153	6587586.3800	5069409.1000
P154	6587640.5200	5069299.1900
P155	6587658.8600	5069246.2400
P156	6587666.6100	5069219.2200
P157	6587673.0523	5069196.7593
P158	6586919.8668	5067486.0157
P159	6586977.9448	5067505.2571
P160	6587140.9437	5067581.3834
P161	6587143.2831	5067572.8220
P162	6586981.2342	5067497.4631
P163	6586922.0419	5067478.0427
P164	6586875.0180	5067635.2625
P165	6586948.9278	5067312.2470
P166	6586977.8914	5067165.9598
P167	6586997.9719	5067044.4261
P168	6587030.4526	5066906.4085
P169	6587036.8816	5066914.0124
P170	6586920.0391	5067474.3908
P171	6586917.0569	5067487.4019
P172	6586661.3018	5068146.8197
P173	6586665.6663	5068145.0573
P174	6587039.2578	5066913.7708
P175	6587105.2027	5066958.4872
P176	6587053.8472	5066915.5420
P177	6587054.6867	5066912.2019
P178	6587300.8370	5066887.1719
P179	6587315.0765	5066891.4659
P180	6587317.3733	5066883.8027
P181	6587301.6172	5066879.0514
P182	6587041.8035	5066905.4707
P183	6587022.7787	5066889.5615
P184	6587563.6890	5068905.3524
P185	6587565.9252	5068900.8799
P186	6587617.4003	5068927.4402
P187	6587673.9830	5068956.2368
P188	6586668.4162	5068132.3786

P189	6586668.9567	5068137.6660
P190	6586897.6710	5068283.7936
P191	6587563.4728	5068739.0536
P192	6587583.1618	5068693.7638

#### План нивелације

Најнижа надморска висина у обухату Плана је 86.37 m у " Јамама". Грађевинско подручје је ниже на западу, надморске висине од 86.92 m, идући ка истоку и северу висина се повећава и до 89.65 m, а највећа је на простору некадашње депоније око 92 m. Преовладава надморска висина око 88 m.

У висинском погледу простор је углавном уређен, тако да нивелете заштитних тротоара нових објеката треба ускладити са постојећим тереном. Приликом планирања саобраћајних површина у оквиру парцеле, предвидети све потребне падове тако да се објекат заштити од штетних атмосферских утицаја. Падове планирати тако да се одвођење воде врши слободним падом, према зеленим површинама и усклади са постојећом и планираном атмосферском канализацијом.

Приликом планирања терена на парцели за објекте, зелене и саобраћајне површине, коте терена ускладити са kotaма терена суседних парцела, тако да одвођење атмосферских вода буде у сопствену парцелу, тј. не сме се подизањем висинских kota сопствене парцеле угрозити суседне парцеле.

#### 2.6. ПЛАН УРБАНИСТИЧКЕ РЕГУЛАЦИЈЕ СА ГРАЂЕВИНСКИМ ЛИНИЈАМА

Услови за парцелацију и препарцелацију појединачних површина за изградњу и проширење површина и објеката јавне намене дати су на графичким прилозима " Детални саобраћајне инфраструктуре са елементима регулације површина јавне намене ", карта бр. 6.2 (детал 2), и карта бр.6.4 (детал 4, 5, 8 и 9)

Табела бр. 7 Аналитичко-геодетски подаци (координате) за обележавање граница грађевинског земљишта намењеним за планиране површине и објекте јавне намене

Број преломне тачке	x	y
J1	6586062.1162	5068822.2684
J2	6586580.7581	5069683.8802
J3	6586581.0100	5069683.2400
J4	6586582.7900	5069678.7300
J5	6586589.1046	5069662.6650
J6	6587135.9700	5069580.3200
J7	6587134.8000	5069577.7200
J8	6587137.2100	5069552.8100
J9	6587138.7800	5069522.6400
J10	6587139.8800	5069522.0700
J11	6587141.4200	5069523.0600
J12	6587156.1300	5069547.7500
J13	6587161.3300	5069556.6700
J14	6587184.2900	5069594.9900
J15	6587149.2000	5069584.2400
J16	6587350.8073	5069413.3591
J17	6587039.7470	5068987.3845
J18	6587056.0397	5068736.7936
J19	6587212.5539	5068833.2279
J20	6587441.8125	5068676.9607
J21	6587461.1943	5068639.1437
J22	6587486.9063	5068699.9757
J23	6587506.9032	5068659.5720

Положај објеката у односу на регулациону линију дефинише се грађевинском линијом која представља линију до које се објекат може градити. Грађевинска линија је одређена у односу на већину објеката у улици и уколико прелази преко постојећих објеката она ће важити за изградњу нових објеката.

За просторе који су одређени за даљу разраду, регулационе и грађевинске линије ће се дефинисати планом детаљне регулације.

Грађевинске линије приказане су на графичком прилогу бр. 5 "План саобраћајне инфраструктуре са елементима регулације и нивелације и план урбанистичке регулације".

### 3. ОПШТА ПРАВИЛА УРЕЂЕЊА ПРОСТОРА

#### 3.1. УРБАНИСТИЧКИ И ДРУГИ УСЛОВИ ЗА УРЕЂЕЊЕ И ИЗГРАДЊУ ОБЈЕКТА ЈАВНЕ НАМЕНЕ

Организација и уређење парцеле намењене грађењу јавних објеката првенствено је условљена планираном наменом, нормативима и прописима за изградњу јавних објеката у складу са бројем корисника, с тим да се на парцели морају обезбедити и услови за паркирање и гаражирање возила запослених лица и осталих корисника.

Објекти јавне намене се у другим зонама могу наћи као објекти компатибилне намене. Могу бити у потпуности заступљени на појединачној грађевинској парцели у оквиру друге зоне и на њих се у том случају примењују правила за изградњу дефинисана за претежну намену зоне уколико посебним правилима није другачије дефинисано.

Изградња објеката јавне намене вршиће се на основу овог Плана и урбанистичког пројекта. На грађевинским парцелама на којима се налазе објекти јавне намене могућа је изградња помоћних објеката, у складу са законима и прописима и условима из Плана. Реконструкција и доградња објеката вршиће се на основу услова и правила грађења из овог Плана.

Морају се испоштовати услови којима се осигурава несметано кретање и приступ особама са инвалидитетом, деци и старим особама.

За уређење и изградњу објеката јавне намене неопходно је придржавати се Правилника о техничким стандардима планирања, пројектовања и изградње објеката, којима се осигурава несметано кретање и приступ особама са инвалидитетом, деци и старим особама („Сл. гласник РС“, бр. 22/2015).

На простору обухвата Плана постоје или су планирани следећи објекти јавне намене и функција из области образовања

- предшколско образовање
- основно образовање
- средње образовање

##### Предшколске установе

Планирани обухват деце предшколског узраста у односу на укупну предшколску популацију треба да износи 70 %, при томе обухват деце узраста од пет и по година до поласка у школу (припремни предшколски програм) мора износити 100 %.

Локација за предшколску установу обухвата земљиште под објектом, двориште са игралиштем и травнатим површинама и/или атријум и стазама за пешаке, доставне површине и путеви за интервентна возила и опционо паркиралиште у зависности од урбанистичких планова.

Приликом планирања објеката предшколских услова, обезбедити услове:

- површина комплекса је минимум 15 m<sup>2</sup>/по детету у централним градским зонама и изграђеним подручјима у градским насељима већих густина, а минимум 25 m<sup>2</sup>/по детету на засебној локацији;
- бруто развијена грађевинска површина објекта је минимум 6,5 m<sup>2</sup>/по детету;
- величина дворишта је минимум 8 m<sup>2</sup>/по детету;
- максимална спратност објекта је П+1.

##### Основне школе

Локација за основну школу обухвата: земљиште испод објекта, школско двориште са прилазним и зеленим површинама, вежбалиште, доставне површине, паркиралиште и школски врт (опционо).

- величина школског комплекса је минимум 25 m<sup>2</sup>/по ученику, а у централним градским зонама и изграђеним подручјима у градским насељима већих густина минимално 18 m<sup>2</sup>/по ученику ако се у непосредној близини школе налазе зелене, као и друге спортске и рекреативне површине које користе ученици;
- зелене парковске површине уз школу чине 25-30 % укупне површине школског комплекса;
- величина дворишта са вежбалиштем и приступним стазама износи најмање 5m<sup>2</sup>/по ученику;
- бруто развијена грађевинска површина објекта се обрачунава у зависности од типа школе за основне школе као посебне установе 7.8-8.6 m<sup>2</sup>/по ученику, а за издвојена одељења 7.6-8.2 m<sup>2</sup>/по ученику;
- спратност објекта максимално П+2, а у централним градским зонама и изграђеним подручјима у градским насељима већих густина, у оквиру наслеђених структура изузетно је могућа.

Приликом изградње објеката из домена образовања поштовати прописе и нормативе из области образовања.

Реконструкција, санација и адаптација постојећих објеката је могућа у складу са прописима и нормативима из области образовања, а у складу са важећим правилницима за ову област.

#### 3.2. УРБАНИСТИЧКИ И ДРУГИ УСЛОВИ ЗА УРЕЂЕЊЕ И ИЗГРАДЊУ ИНФРАСТРУКТУРЕ



### 3.2.1. САОБРАЋАЈНА ИНФРАСТРУКТУРА

#### Друмски саобраћај

##### Општа правила грађења за саобраћајнице

- Основни услов за изградњу саобраћајне инфраструктуре на јавним површинама представља решено имовинско правно питање и израда техничке документације за све саобраћајне капацитете уз поштовање Закона о планирању и изградњи, Закона о путевима („Сл. гласник РС“ бр. 41/18 и 95/18 – др. закон), Правилника о условима које са аспекта безбедности саобраћаја морају да испуњавају путни објекти и други елементи јавног пута (" Сл.гласник РС ", бр. 50/2011), као и других закона и прописа из области путног инжењерства.  
При пројектовању требало би обезбедити следеће полазне пројектне елементе:
  - рачунска брзина: у насељеном месту 50 km/h
  - минимални полупречник хоризонталне кривине:  $R_{min}=75 \text{ m} - 50 \text{ km/h}$
  - попречни нагиб у правцу: једностран,  $i_p=2.5\%$
  - попречни нагиб у кривини: једностран, у смеру ка центру кривине, вредности према прописима, у зависности од радијуса кривине
  - подужни нагиб нивелете: заобљава се вертикалним кривинама, а одводњавање површинске воде са коловоза је или преко банкина у отворене канале поред пута или дуж ивичњака (тамо где су планирани), преко сливника, у систем затворене атмосферске канализације
  - саобраћајни профил: слободна висина: 4.75 м  
висина саобраћајног профила: 4.20 м  
заштитна ширина: 1.50 м
  - коловозна конструкција: асфалтна, флексибилна, димензија на основу геомеханичких испитивања носивости тла;
  - конструкција паркинга: асфалт, бетон, бетонске растер плоче или према захтеву инвеститора;
  - конструкција бицикличких стаза: пожељно од монтажних елемената (бехатон) ради могућности смештаја појединих инсталација испод њих
  - попречни профил планираних саобраћајница и регулација улица се разликује по блоковима и значају саобраћајница:

#### БЛОК 85

- У блоку 85 ради функционисања породичног становања и породичног становања са пословањем планиране су:
  - ❖ **Сабирна улица С1** која представља продужетак улице Илије Гарашанина до планиране сервисне саобраћајнице СС1 уз државни пут, у дужини од око 280 м.
    - Ширина регулације ове улице је око 15 м;
    - У профилу улице се налазе:
      - коловоз ширине најмање 5.50 м (оптимално 6.0 м) са две саобраћајне траке и банкинама по 0.50 м; Ширина коловоза од 6 м ће се добити на рачун смањења димензија јарка, ако то пројекат одводњавања дозвољава (овде и у свим осталим улицама);
      - обострани тротоари ширине по 1.50 м
      - једнострана двосмерна бицикличка стаза ширине 2.50 м
      - обострано зеленило, према просторним могућностима (травњак, ниско растиње или дрвореди)
      - одводњавање- отвореним јарковима преко банке.
  - ❖ **Сабирна улица С2** која представља продужетак улице Стевана Мокрањца од Незнаог јунака до планиране сервисне саобраћајнице СС1 уз државни пут, у дужини од око 310 м.
    - Ширина регулације ове улице је око 15 м;
    - У профилу улице се налазе:
      - коловоз ширине најмање 5.50 м (оптимално 6.00 м) са две саобраћајне траке и банкинама по 0.50 м;
      - обострани тротоари ширине по 1.50 м
      - једнострана двосмерна бицикличка стаза ширине 2.50 м
      - зеленило, према просторним могућностима (травњак, ниско растиње и дрвореди)
      - одводњавање- отвореним јарковима преко банке.
  - ❖ **Сабирна улица С3-** од планиране саобраћајнице С1 до улице Вукице Митровић, у дужини од око 350 м.
    - Ширина регулације ове улице је око 17.50 м;
    - У профилу улице се налазе:
      - коловоз ширине најмање 5.50 м (оптимално 6.00 м) са две саобраћајне траке и банкинама по 0.50 м;
      - обострани тротоари ширине по 1.50 м
      - зеленило, према просторним могућностима (травњак, ниско растиње и дрвореди)
      - одводњавање- отвореним јарковима преко банке.
  - ❖ **Пристапна улица П0** у продужетку улице Роза Луксенбург до планиране саобраћајнице С3 у дужини од око 90 м. Регулација ове улице је формирана као наставак регулације завршног јужног дела улице Роза Луксембург, па она износи око 10 м и омогућава смештај коловоза у ширини од најмање 4.50 м (повољније- 5.0 м) са обостраним банкинама од мин 0.5 м. Тротоари уз обе регулационе линије улице су планирани у ширини од по 1.20 м.

Одводњавање површинске воде са коловоза је јарковима, преко банке. Пожељно је, према просторним могућностима, озелењавање овог дела улице, нижим партерним зеленилом.

- ❖ **Приступна улица П1-** од улице Васе Пелагића до улице Хероја Карпоша, у дужини од око 145 м- представља приступ планираном паркингу на парцели 9231/1
  - Ширина регулације ове улице је од 8.0- 18.0 м;
  - У профилу улице се налазе:
    - приступни коловоз ширине најмање 4.50 м са окретницом
    - паркинг простор за путничка возила појединачног модула 5x2.5м.
- ❖ **Приступна улица П2-** од планиране саобраћајнице С1 до улице Вукице Митровић, у дужини од око 240 м.
  - Ширина регулације ове улице је око 17.0 м;
  - У профилу улице се налазе:
    - коловоз ширине најмање 5.50 м (оптимално 6.00 м) са две саобраћајне траке и банкама по 0.50 м;
    - обострани тротоари ширине по 1.50 м
    - зеленило, према просторним могућностима (травњак, ниско растиње и дрвореди)
    - одводњавање- отвореним јарковима преко банке.
- ❖ **Сервисна саобраћајница СС1-** од планиране улице С1 до улице Вукица Митровић, у дужини од око 630 м; представља саобраћајницу која је постављена у улични коридор градске мреже, протеже се паралелно државном путу 1. реда број 12 и омогућава парцелама намењеним пословању излазак на јавну саобраћајну површину која није државни пут.
  - Ширина регулације ове улице је од 14-17.0 м;
  - У профилу 1-1 сервисне саобраћајнице паралелне са државним путем се налазе:
    - коловоз ширине 6.00 м са две саобраћајне траке и обострано банкама по 0.50 м;
    - једностранни тротоар уз регулацију блокова 85ј, 85к и 85 л- ширине 2.0 м;
    - једностранна двосмерна бицикличка стаза ширине 2.50 м, између сервисне саобраћајнице и државног пута, обострано окружена дрворедом;
    - одводњавање- отвореним јарковима преко банке.
  - У профилу 2-2 сервисна саобраћајница се повезује са планираном улицом С1 и садржи:
    - коловоз ширине 5,50 м уз двостране банке по 0,5 м;
    - обостране тротоаре- 1,20 и 1,50м;
    - једнострану двосмерну бицикличку стазу ширине 2,50 м
    - зеленило према просторним могућностима.

#### **БЛОК 63**

- ❖ **Приступна улица П11-** Цигланска улица, у дужини од око 240 м.
  - Ширина регулације ове улице је од 11.0- 18.0 м;
  - У профилу улице се налазе:
    - коловоз ширине 5.50 м са две саобраћајне траке и банкама по 0.50 м;
    - обострани тротоари ширине по 1.20-1.50 м
    - зеленило, према просторним могућностима (травњак, ниско растиње и дрвореди)
    - одводњавање- отвореним јарковима преко банке.

#### **БЛОК 82**

- ❖ **Приступна улица П12-** представља недостајући крак улице ЈНА- од улице Славише Вајнера Чиче до пешачко бицикличке стазе ПБ1 (између блокова 82д и 82ј), у дужини од око 80 м.
  - Ширина регулације ове улице је око 20.0 м;
  - У профилу улице се налазе:
    - коловоз ширине најмање 5.50 м (оптимално 6.00 м) са две саобраћајне траке и издигнутим (осим на колским улазима) ивичњацима проширењем на крају за окретање;
    - обострано: - тротоари ширине по 1.50 м који се прикључују на тротоар улице ПБ1 и - бицикличке стазе које се повезују са бицикличком стазом у пешачко бицикличкој улици ПБ1;
    - зеленило, према просторним могућностима (травњак, ниско растиње и дрвореди)
    - одводњавање са коловоза се планира преко сливника у систем затворене атмосферске канализације.

#### **БЛОКОВИ 82, 104**

- ❖ **Пешачко- бицикличка улица ПБ1-** од улице Славиша Вајнера Чиче, поред блокова 85г, 82д, 82ј, пасарелом преко државног пута 1.Б реда број 12, у блок 104в, ободом Роковачке шуме, до раскрснице планираних саобраћајница П4 и П13, у дужини од око 450 м.
  - Постојећа ширина регулације ове улице у блоковима 82д, 82ј и 104в је од 13.0- 16.0 м, како је планирана и нова регулација у блоку 82г;
  - Профил улице сачињавају:
    - Од улице Славише Вајнера Чиче поред блока 82г у дужини од око 100м:

- пешачка стаза ширине 1.5 м,
- бициклистичка стаза ширине 2.5 м
- коловоз ширине 5.5 м који омогућава приступ
- паркингу за око 30 путничких аутомобила, попречне шеме паркирања, димензија паркинг места 5x2.5м, са модулом ширине 2м на сваких пет паркинг места за садњу дрвећа.
- У наставку улице ПБ1 до обилазнице:
  - пешачка стаза ширине 3 м
  - бициклистичка стаза ширине 2.5 м
  - зеленило.
- Од обилазнице до раскрснице улица П4 и П13:
  - двостране пешачке стазе ширине по 3 м,
  - бициклистичка стаза ширине 2.5 м,
  - зеленило, са дрвећем, обострано, између бициклистичке стазе и пешачких стаза;
  - одводњавање- у околни зелени појас.
- ❖ **Сервисна саобраћајница СС2-** од планираних улица П8 до П9, у дужини од око 230 м; представља саобраћајницу која је постављена у улични коридор градске мреже и протеже се паралелно државном путу 1. реда број 12.
  - Ширина регулације ове улице је око 18.0 м;
  - У профилу улице се налазе:
    - коловоз ширине 5.50 м са две саобраћајне траке и ивичњацима;
    - заштитно зеленило уз коридор државног пута у ширини од око 5 м;
    - пешачка стаза ширине 1.50 м;
    - једнострана двосмерна бициклистичка стаза ширине 2.50 м;
    - одводњавање- преко сливника у систем затворене атмосферске канализације.

**БЛОКОВИ 83, 84а, 84б**

- ❖ **Пешачко- бициклистичка улица ПБ2-** од улице Васе Пелагића, делимично кроз шуму, између блокова 83, 84а и 84б, до раскрснице планиране сервисне саобраћајнице СС1 са улицом Вукице Митровић, у дужини од око 550 м.
  - ПБ2 је смештена у постојећу регулацију катастарске парцеле бр. 10260/3, ширине од 15.0- 23.0 м, са садржајем:
    - пешачка стаза ширине 2.5-3 м и
    - двосмерна бициклистичка стаза ширине 2.5 м.

**БЛОКОВИ 104, 105**

- ❖ **Приступна улица П8-** од раскрснице улица Славиша Вајнера Чиче и државног пута до планиране улице П13, у дужини од око 125м. Са источне стране има прикључак са сервисне саобраћајнице СС2.
  - Ширина регулације ове улице је око 20.0 м;
  - У профилу улице се планирају:
    - коловоз ширине 6.00 м са две саобраћајне траке (2x3м) и издигнутим (осим на колским улазима) ивичњацима;
    - обострани тротоари ширине по 1.20 м;
    - обостране двосмерне бициклистичке стазе ширине 2.5 м
    - зеленило, према просторним могућностима (травњак, ниско растиње и дрвореди- дрвеће на графичком делу плана је учтано само шематски, његов правилан распоред ће бити одређен пројектом озелењавања, што важи за све улице);
    - одводњавање са коловоза се планира преко сливника у систем затворене атмосферске канализације.
- ❖ **Приступна улица П9-** од сервисне саобраћајнице СС2 до канала број 450, у дужини од око 210 м. Не планира се њен излаз на државни пут;
  - Ширина регулације ове улице је око 20.0 м;
  - У профилу улице се планирају:
    - коловоз ширине 6.00 м са две саобраћајне траке (2x3м) и издигнутим (осим на колским улазима) ивичњацима;
    - обострани тротоари ширине по 1.20 м;
    - једнострана двосмерна бициклистичка стаза ширине 2.5 м;
    - паркинг- за путничка возила типа управно паркирање са источне стране улице, у броју према потребама корисника парцела намењених пословању у блоковима 104а и 104д (димензије паркинг модула 5x2.5м);
    - зеленило, према просторним могућностима (травњак, ниско растиње и дрвореди);
    - одводњавање са коловоза се планира преко сливника у систем затворене атмосферске канализације.
- ❖ **Приступна улица П10-** од улице Стапарски пут до раскрснице са улицом П9, у дужини од око 320 м;
  - Улица се планира на катастарској парцели број 9332/2, ширине око 8.0 м;
    - Планира се једносмерни режим кретања, од Стапарског пута ка унутрашњости блока, саобраћајницом ширине 4.0 м са ивичњацима и тротоаром ширине 1.5 м;
    - зеленило, према просторним могућностима (травњак, ниско растиње и дрвореди);
    - одводњавање са коловоза се планира преко сливника у систем затворене атмосферске канализације.

- ❖ **Приступна улица П13-** од саобраћајнице П3 до саобраћајнице П9, у дужини од око 570 м.
  - Ширина регулације ове улице се креће од 15.0м (у блоку 105а) до 32.0 м (у раскрсници са П8) и у складу са њом је различитих садржаја:
  - У профилу на делу од ПБ1 до П9, где су околни блокови намењени становању са пословањем се планирају:
    - коловоз ширине 6.00 м са две саобраћајне траке (2х3м) и издигнутим (осим на колским улазима) ивичњацима;
    - обострани тротоари ширине по 1.50 м;
    - двостране двосмерне бициклистичке стазе ширине 2.5 м;
    - паркинг- за путничка возила типа управно паркирање- могуће је са обе стране улице, у броју према потребама корисника парцела (димензије паркинг модула 5х2.5м);
    - зеленило, према просторним могућностима (травњак, ниско растиње и дрвореди);
    - одводњавање са коловоза се планира преко сливника у систем затворене атмосферске канализације;
  - У профилу на делу од ПБ1 до П3 (околна намена- породично становање пољопривредног типа):
    - коловоз ширине 5.5 м са банкама 0.75м;
    - обостраним тротоарима по 1.20-1.5 м;
    - зеленилом према просторним могућностима (травњак, ниско растиње и дрвореди);
    - одводњавање са коловоза преко банкна у упојне јаркове.

**БЛОК 105, 116 в**

- ❖ **Приступна улица П3-** од саобраћајнице П13 до саобраћајнице П5, у дужини од око 450 м.
  - Ширина регулације ове улице се креће од 15.0-17.0 м;
  - У профилу улице се планирају:
    - коловоз ширине 5.5 м са две саобраћајне траке (2х2.75м) и банкама по 0.50 м;
    - обострани тротоари ширине по 1.20-1.50 м;
    - зеленило, према просторним могућностима (травњак, ниско растиње и дрвореди)
    - одводњавање- отвореним јарковима преко банке.
- ❖ **Приступна улица П4-** од саобраћајнице П13 до мелиорационог канала број 450, у дужини од око 200 м.
  - Ширина регулације ове улице је око 12.0-15.0 м;
  - У профилу улице се планирају:
    - коловоз ширине 5.5 м са две саобраћајне траке (2х2.75м) и окретницом код канала;
    - банке по 0.50 м;
    - обострани тротоари ширине по 1.20-1.50 м;
    - једнострана, двосмерна бициклистичка стаза ширине 2.50 м;
    - зеленило, према просторним могућностима (травњак, ниско растиње и дрвореди)
    - одводњавање- отвореним јарковима преко банке.
- ❖ **Приступна улица П5-** од саобраћајнице П6 до границе обухвата плана, у дужини од око 440 м.
  - Ширина регулације ове улице је око 15.0 м;
  - У профилу улице се планирају:
    - коловоз ширине 5.5 м са две саобраћајне траке (2х2.75м) и окретницом;
    - банке по 0.50 м;
    - обострани тротоари ширине по 1.20-1.50 м;
    - зеленило, према просторним могућностима (травњак, ниско растиње и дрвореди)
    - одводњавање- отвореним јарковима преко банке.
- ❖ **Приступна улица П6-** од саобраћајнице П5 до саобраћајнице П7, у дужини од око 435 м.
  - Ширина регулације ове улице је око 15.0 м;
  - У профилу улице се планирају:
    - коловоз ширине 5.5 м са две саобраћајне траке (2х2.75м);
    - банке по 0.50 м;
    - обострани тротоари ширине по 1.20-1.50 м;
    - зеленило, према просторним могућностима (травњак, ниско растиње и дрвореди)
    - одводњавање- отвореним јарковима преко банке.
- ❖ **Приступна улица П7-** повезује са једне стране саобраћајницу П6, а са друге улицу Роковачки пут. Дужине је око 280 м.
  - Ширина регулације ове улице је око 15.0 м;
  - У профилу улице се планирају:
    - коловоз ширине 5.5 м са две саобраћајне траке (2х2.75м);
    - банке по 0.50 м;
    - обострани тротоари ширине по 1.20-1.50 м;
    - зеленило, према просторним могућностима (травњак, ниско растиње и дрвореди)
  - одводњавање- отвореним јарковима преко банке.

Улице западно од Роковачког пута:

**БЛОК 116 а,б**

- ❖ **Приступна улица П14-** која од Роковачког пута води до планиране викенд зоне и саобраћајнице П15, у дужини од око 245 м.
  - Ширина регулације ове улице је око 8.0-8.5 м;
  - У профилу улице се планирају:
    - коловоз ширине 4.5 м
    - банке по 0.50 м;
    - пешачка стаза ширине 1.20;
    - зеленило, према просторним могућностима (травњак, ниско растиње и дрвореди).
- ❖ **Приступна улица П15-** паралелна Мостонги, за приступ парцелама намењеним викенд насељу, дужине око 745 м.
  - Ширина регулације ове улице је око 8.0 м;
  - У профилу улице се планирају:
    - коловоз ширине 4.5 м за двосмерни саобраћај;
    - са стране коловоза према каналу: банка 0.50 м, а са друге стране коловоза: издигнути ивичњак уз
    - тротоар на регулацији парцела, ширине 1.2-1,5 м;
    - зеленило, са ниским растињем- ширине према расположивим просторним могућностима.
- ❖ **Приступна улица- Уливна-** повезује Роковачки пут са границом плана у близини Мостонге, укупне дужине око 305 м.
  - Ширина регулације јој је променљива: од 6,5-8,5м, па су дефинисана два улична профила:
    - Пресек 1-1:
      - коловоз ширине 4.5 м за двосмерни саобраћај;
      - са северне стране тротоар ширине мин 1,2 м са издигнутим ивичњаком;
      - са јужне стране- банка ширине 0,5 м и
      - јарак за одводњавање.
    - Пресек 2-2 (ширине око 6 м):
      - коловоз ширине 4.5 м;
      - са северне стране тротоар ширине мин 1,2 м са издигнутим ивичњаком;
      - са јужне стране ригол за одводњавање.

**БЛОК 106**

- ❖ **Приступна улица П16-** од границе плана у близини Мостонге до Роковачког пута, укупне дужине око 440 м, са три трасе различитих профила:
  - Пресек 1-1:
    - ширина регулације око 8.0 м
    - коловоз ширине 4.5 м за двосмерни саобраћај;
    - једнострано пешачка стаза ширине мин 1,0 м;
  - Пресек 2-2:
    - ширина регулације око 4,8 м и
    - Коловозом ширине 4,0 (условно двосмерна);
  - Пресек 3-3:
    - Ширина регулације око 5,3 м и
    - Коловозом ширине 4,0 м.
- У профилу улице се планирају:
  - коловоз ширине 4.5 м
  - банке по 0.50 м;
  - тротоар уз регулацију парцела, ширине 1.0 м;
  - зеленило, са ниским растињем- ширине око 1.5 м.

**БЛОК 118**

- ❖ **Постојећа приступна улица П17** представља коридор којим се парцеле и викендице у блоку 118 повезују са једне стране на Роковачки пут, а са друге на Уливну улицу. Коловоз је ширине 4.0 м, условно за двосмерни саобраћај, са обостраним пешачким стазама ширине 1,2 м.

Све наведене планиране улице западно од Роковачког пута (П14-П18, Уливна) су приступне улице нижег ранга, са минималним уличним садржајима и служе само као приступ одређеним садржајима у појединим блоковима.

**ДРЖАВНИ ПУТ 1.Б РЕДА БРОЈ 12**

Државни пут 1.Б реда број 12 (Суботица- Сомбор- Озаци- Бачка Паланка- Нови Сад- Зрењанин- Житиште- Нова Црња- државна граница са Румунијом (гранични прелаз Српска Црња) се налази у *обухвату Плана* од своје *стационаже км 57+893*, у близини чвора 1204 Сомбор (Апатин)- стационажа чвора: км 57+828, у дужини од 2356 м и правцу запад- исток, до *стационаже 60+249* у

близини чвора 1205 Сомбор (индустријска зона), стационача км 60+346 (према Референтном систему март 2020.године). Пут је изграђен у ширини 7.70 м.

На траси пута се налазе две изведене раскрснице:

- у блоку 85- четворокрака, на укрштању са улицом Вукице Митровић са једне и Роковачки пут са друге стране (стац.д.п 1.Б-12: км 59+186) и
- у блоку 82- трокака са изласком улице Славиша Вајнера Чиче на државни пут 1.Б-12 (км 59+748). Ван обухвата плана су две раскрснице у чворовима државног пута:
- на Апатинском путу (чвор 1204) и
- на Стапарском путу (чвор 1205), где је другим планом детаљне регулације

(ПДР јужне главне примарне градске саобраћајнице- Сл. лист града Сомбора број 16 од 25.6.2019.год.) планирана израда кружне раскрснице.

Прикључење улице Грује Дедића (стац.д.п.1.Б-12 км 59+983) је типа улив/излив и нема предвиђена лева скретања (само десна на/са државни пут).

Државни пут се налази у коридору између регулационих линија, формиран од постојећих и овим Планом додатих катастарских парцела- датих у поглављу 2.1. Површине одређене јавне намене, Табела са називима улица и постојећих и планираних парцела, редни број 60.

Планом се планира реконструкција две постојеће раскрснице у плану и то:

- прикључење сервисне саобраћајнице у зони постојеће раскрснице В.Митровић- Роковачки пут и
- прикључење саобраћајнице П8 из блока 104 на трокаку раскрсницу на стационачи км 59+748 и тиме формирање од ње четворокраке раскрснице.

Ове раскрснице је потребно:

- пројектовати тако да се за скретања са државног пута врши каналисање саобраћајних токова посебним, одговарајућим, манипулативним тракама за лева и десна скретања, уз острва за усмеравање праваца одговарајућих величина и положаја;
- полупречнике лезепа у зони раскрснице утврдити на основу криве трагова меродавног возила (ТТВ+ПР) и извршити проверу проходности раскрснице и њених левих и десних скретања;
- дефинисати хоризонталну, вертикалну и пуни програм светлосне сигнализације;
- пројектним елементима раскрснице обезбедити прописану дужину прегледности за све њене кориснике, а
- сви параметре за пројектне елементе раскрсница морају да буду у складу са Законом о путевима и Правилником о условима које са аспекта безбедности саобраћаја морају да испуњавају путни објекти и други елементи јавног пута („ Сл. Гл. РС“ бр. 50/2011), као и важећим стандардима и законском регулативом која то регулише.

Заштита јавног пута

- заштитни појас: уз границу путног земљишта на спољну страну, са сваке стране пута, до регулационе линије- брани се грађња грађевинских и других објеката, као и грађење и постављање постројења, уређаја и инсталација, осим изградње саобраћајних површина пратећих, функционалних, садржаја јавног пута као и постројења, уређаја и инсталација који служе потребама јавног пута и саобраћаја на јавном путу; дозвољава се изградња, односно постављање линијских инфраструктурних објеката: железничке инфраструктуре, електроенергетских водова, гасовода, нафтовода, објеката висинског превоза, линијских инфраструктурних електронских комуникација, водовдне и канализационе инфраструктуре и слично, уз услов да су за извођење тих радова прибављени услови и решење из члана 17 Закона о путевима;
  - у појасу ширине 5 метара од регулационе до грађевинске линије, са обе стране, брани се на парцелама грађња објеката високоградње
- појас контролисане изградње – са обе стране пута: 0.00 од границе заштитног појаса
- није дозвољено паркирање директно са државног пута

## Бицикличке стазе

Бицикличке стазе као одвојени вид саобраћаја, двосмерне, ширине 2.5 м (опционо минимум 2.0м) планирају се у следећим улицама: Арсенија Чарнојевића, Самка Радосављевића, Алексе Шантића, Фрушкогорска, ЈНА-до Милете Протића- све као веза центра града и бицикличке стазе на Венцу, са Селенчом; У ту сврху, у улици Алексе Шантића, са непарне стране улице, планира се промена шеме паркирања путничких аутомобила са управне на подужно паркирање и постављање двосмерне бицикличке стазе између паркинга и тротоара.

Други правац од центра ка улицама у Селенчи представљају бицикличке стазе планиране у улици Белог голуба, Сонћански пут, Славише Вајнера Чиче, где се повезују на стазе у новим улицама блока 104. Један крак од улице Сонћански пут иде кроз блокове 83 и 84, па поред сервисне саобраћајнице у блок 85 или Роковачким путем до тремеђе.

Веза постојеће бицикличке стазе на Апатинског путу са блоком 85 (север- југ) се остварује дуж улице Стевана Мокрањца (према просторним могућностима) и њеног продужетка у виду С2, све до сервисне саобраћајнице С1. Друга веза Апатинског пута је са Стапарским путем (запад- исток) улицама Јована Поповића, Аугуста Шеное, Далматинском, Дубровачком и Првомајским булеваром. Ово су формиране улице породичног становања променљивих профила, па је могуће извођење бицикличких стаза нешто ужег габарита (2м).

Бицикличка стаза се планира и дуж улице Милете Протића, са једне стране до стазе на Стапарском путу, а са друге пешачко бицикличком стазом БП1 у новоформираном блоку 104. Такође се планира један крак продужетка Милете Протића на запад, кроз шуму, до спајања са пешачко бицикличком стазом БП2 која је планирана од рачвања улица Сонћански пут- Васе Пелагића до изласка на сервисну саобраћајницу СС1 и улицу Вукице Митровић.

Бицикличке стазе се планирају и у новим улицама како је наведено за сваку од њих. Могућа је изградња бицикличких стаза и у другим улицама најмање ширине уличног коридора 12м, ако се докаже да то дозвољавају просторне могућности и на начин да се њиховом изградњом не угрожавају пешачка кретања и тротоари (предвидети најмање растојање од тротоара од 1.0 м).

## Паркинзи

Поред постојећих паркинга, у уличним коридорима се планирају јавни паркинзи у следећим улицама:

- Васе Пелагића, преко пута Малог православног гробља, са управном шемом паркирања, у дужини од око 165м;

- у планираној приступној П1 улици, између блокова 84а и 85а у дужини од око 93 м;
- у улици Роковачки пут, у близини тромеђе;
- у новим улицама- П9- једнострано и П13- двострано, у блоковима 104;
- у улици ПБ 1 са управном шемом паркирања, у дужини од око 100 м;
- у коридорима других улица: уз испуњавање следећих услова:
  - уз израду елабората оправданости постављања паркинга,
  - сагласност управљача пута- улице
  - сагласност надлежног органа који управља зеленилом
  - само ако постоји значајније повећање пословних простора у улици- не један локал или пословни простор;
  - нема битнијих измена режима саобраћаја- успоравања, задржавања или угрожавања безбедности саобраћаја- зоне раскрсница, значајније кретање пешака у улици и слично

Приступ јавном паркингу у уличном коридору се обезбеђује са јавне саобраћајне површине, а приступ паркингу на сопственој парцели са сопствене парцеле.

Дозвољавају се различите шеме паркирања (управно, подужно, косо), према расположивим просторним могућностима и приступу, уз препоруку примене модула паркинг места који нису минималне (управно паркирање: 5x2.5м).

Могуће су различите врсте конструкције (асфалт, бетон...), а за паркинге који се налазе изнад водова инсталација: растер плоче.

## УСЛОВИ И НАЧИН ОБЕЗБЕЂИВАЊА ПРИСТУПА ПАРЦЕЛИ

### Општа правила прикључења парцела на јавни пут

За оформљене грађевинске парцеле на којима постоји изграђени објекат или се планира његова градња мора се обезбедити директан приступ парцели са јавног пута, колским прилазом или прикључним путем формираним на јавној површини, односно индиректан приступ јавном путу преко заједничких интерних саобраћајних површина уколико се ради о приступу објекту у склопу отвореног блока вишеспородичног становања, где се парцеле формирају у површини земљишта под зградом укључујући и заштитни тротоар.

Елементе колског прилаза, односно прикључка прилазног пута на јавни пут (стационажа, тип коловозне конструкције, ширину приступа, радијусе прикључка, услове одводњавања, и слично) одређује управљач јавног пута издавањем услова за сваки појединачни случај изградње приступа и врши контролу изграђеног приступа из домена своје надлежности.

За изградњу сваког појединачног колског приступа (колског прилаза или прикључка прилазног пута) јавном путу потребно је да се за изграђене и планиране инсталације, објекте, зелене површине и дрвореде са којима се приступ укршта или паралелно води исходују мере заштите од надлежних органа, институција и предузећа. Хоризонтална удаљеност ивица коловозних приступа од подземних инсталација мора бити минимум пола метра, а од надземних објекта (стубова, дрвећа и слично) минимум један метар.

Заобљења између колског приступа и јавног пута извести радијусом који зависи од најзаступљенијег меродавног возила које врши манипулацију на тој парцели, а најмање 5,0 m;

Нова изградња и организација објеката на парцелама у зони раскрснице и на угловима улица треба да буде таква да омогући постављање колског прилаза на део парцеле најудаљенији од раскрснице, у складу са саобраћајним прописима;

За парцеле у зони раскрснице и на угловима улица, које испуњавају услове за изградњу једног колског прилаза, прилаз се може градити само у једној улици. Уколико је раскрсница две улице различитог ранга, колски прилаз се може градити само у улици нижег ранга, на следећи начин:

- сабирна улица - приступна улица: на приступној улици;
- државни пут-улица било ког нижег ранга: на улици нижег ранга.

Дозвољава се пешачки улаз са тротоара улице вишег реда;

Колске приступе (колске прилазе и прикључке прилазних путева) на јавни пут реализовати тако да немају штетне последице по неометано и безбедно одвијање колског и пешачког саобраћаја.

Колске прилазе је неопходно нивелационо ускладити са једне стране са ивицом коловоза пута на који се прикључују, а са друге стране са котом тротоара, односно ивицом тротоара и његовом котом на регулационој линији парцела. Није дозвољена денивелација или витоперење тротоара ни подужно ни попречно. Део тротоара који се укршта са колским прилазом мора бити изведен у складу са Правилником о техничким стандардима планирања, пројектовања и изградње објекта којима се осигурава неометано кретање и приступ особама са инвалидитетом, деци и старијим особама („Сл.Гласник РС“ број 22/2015)

Изградњом колских прилаза који се граде преко отворених атмосферских канала никако се не сме угрозити основна функција тих канала, одводња атмосферских вода, те се на делу колског прилаза канал мора засводити или зацевити. Пречник свода, односно отвора цеви мора бити довољне величине да обезбеди проточност канала.

### Услови прикључења парцеле на јавни пут

За сваку грађевинску парцелу мора да се обезбеди један колски приступ ширине од 2,5 (3,0m) – 6,0m, на јавну саобраћајну површину.

Табела бр. 8 Препоручене ширине колских прилаза дате у табели, условљене меродавним возилом и растојањем ивице коловоза од регулационе линије:

меродавно возило	растојање ивице коловоза од РЛ	ширина колског прилаза
	/	2,5 (3.0 м)

ПА (путничко возило)		
ТВ (теретно возило) (12 м) или трактор са приколицом	≤ 5 м	4,5 м
	5-7 м	4,0 м
	7-10 м	3,5 м
	≥ 10 м	3,0 м
АВ (аутовоз), ВВ (вучни воз) (15-18 м)	≤ 7 м	6,0 м
	7-10 м	5,0 м
	≥ 10 м	4,5 м

- колски прилази ширине 3m, могу да се граде и уз бочну границу парцеле;
- колски прилази ширине веће од 3m, могу да се граде на минималној удаљености од бочне границе парцеле: од 1,0m уколико је колски прилаз ширине до 4m;  
од 2,0m уколико је колски прилаз ширине до 5m;  
од 3,0m уколико је колски прилаз ширине до 6m.

Грађевинске парцеле на којима се планира изградња:

- породичних стамбених објеката непољопривредног домаћинства, а имају директан приступ на јавни пут морају имати минимално један колски приступ ширине 2,5m, опционо 3,0m;
- породичних стамбених објеката пољопривредних домаћинстава, пословних објеката, стамбено – пословних објеката, пословно – стамбених објеката, објеката јавне намене и објеката јавних функција а имају директан приступ на јавни пут, морају имати минимално један колски приступ препоручене ширине у односу на меродавно возило, растојања регулационе линије од коловоза и положаја колског прилаза у односу на бочну међу парцеле
- Уколико се на парцели на којој је изграђен стамбени објекат или стамбено-пословни објекат планира доградња постојећег објекта или изградња другог објекта (пословног објекта, осталих нестамбених објеката и гараже) могуће је планирати засебан колски прилаз на јавни пут за тај објекат, у зависности од просторних могућности и сагласности надлежних институција- носиоца јавних овлашћења за инсталације и зеленило.
- За парцеле на којима су изграђене или се планира изградња породичних стамбених објеката уличног фронта ширине већег или једнаког 20 m може да се дозволи и изградња укупно два колска прилаза у зависности од просторних могућности и мера заштите инсталација и дрвореда, уз услов да се колски прилази налазе на међусобном одстојању од најмање 10 m, или да је за пољопривредно домаћинство организовано економско двориште, или да је за непољопривредно домаћинство у склопу стамбеног објекта изведен и гаражни простор у приземљу или подземној етажи.
- За парцеле јавне намене, пословања, вишепородичног становања са пословањем, верског комплекса изузетно се може дозволити до три колска прилаза уколико парцела излази на више од једне регулације.
- Већ постојећи, изграђени колски прикључак ће се сматрати као један од евентуално дозвољених.

**Препоручене ширине колских прилаза без обзира на меродавно возило и растојање ивице коловоза од регулационе линије:**

- Када је главни објекат на парцели објекат јавне намене (осим јавног паркинга, црпне станице, трафостанице и слично) за сваку грађевинску парцелу мора се обезбедити колски прилаз са јавног пута ширине од 3,0 m до 4,5 m у зависности од просторних могућности и мера заштите инсталација и дрвореда.
- Минимална ширина колских прилаза јавним паркинзима, црпним станицама, трафостаницама и слично је 5,0 m, оптимално 6,0 m.
- За вишепородичне стамбене објекте који су грађени на регулацији у непрекинутом низу (са ајнфортом) могуће је одобрити колско пешачки прилаз препоручене ширине колског прилаза од 3,0 до 5,0 m у зависности од просторних могућности и мера заштите инсталација и дрвореда.

### 3.2.2. ВОДОПРИВРЕДНА И КОМУНАЛНА ИНФРАСТРУКТУРА

#### ВОДОВОДНА МРЕЖА

Планиране главне интервенције на унапређењу водоводног система ће се односити на обезбеђење капацитета, изворишта, на реконструкцију и доградњу водовodne мреже, тако да се омогући потпуно, задовољење потреба за квалитетном водом садашњих и будућих корисника. Садашња мрежа водовода мораће да се прошири на нове стамбене зоне. Активности на мрежи водовода биће усмерене на детекцију цурења и на смањење губитака. С обзиром на старост цеви водовodne мреже биће потребна реконструкција и замена најлошијих делова мреже. На неким деоницама водовodne мреже потребна је корекција пречника водовodne мреже.

Почела је изградња магистралних цевовода, како према приградским, тако и према насељеним местима Града Сомбора. Изграђен је доводник воде Сомбор (Јарош)–Чонопља–Кљајићево и Чонопља–Светозар Милетић, као и црпна станица у Свеозар Милетићу. Тиме је започела реализација регионализације водоснабдевања насељених места. Такође је у току израда техничке документације за изградњу доводника воде Кљајићево-Телечка, Светозар-Милетић-Алекса Шантић и Станишић-Риђица, те резервоара и црпних станица којима би се омогућило водоснабдевање из Сомбора.

Концепција која ће се примењивати биће да ће се у уличној линији обезбеђивати потребан притисак од око 35 метара воденог стуба, док се за више објекте морају предвидети повисивачи притиска. На периферији града најмањи притисак у уличном цевоводу предвиђа се да ће бити 2.5 бара, што је довољно за гашење пожара.

У будућности, могућност снабдевања водом приградских насеља биће из рејонског водовода, чија је изградња планирана Просторним планом града Сомбора, а који предвиђа спајање у прстен водоводних мрежа свих насељених места са изворишта „Јарош, и „Бездан,. Такође могућност снабдевања водом је планирана и из потенцијалног изворишта регионалног водоснабдевања из простора у инундационој равни Дунава од Бездана до Богојева, јер је овај простор као такав и означен у Просторном плану Републике Србије.

Градски водовод се проширује на приградска насеља.



Према Водопривредној основи Републике Србије планирано је да специфична потрошња у градским водоводима 2020. године за становништво достигне 400l/дан по становнику, а укупно 600l/дан по кориснику узимајући и друге потребе водоснабдевања. Најновије тенденције у друштву и повећање цене воде свакако је утицала да су норме потрошње много мање.

Посебан проблем који треба решити у будућности и за град Сомбор јесте доследна селекција потрошача који треба да се снабдевају водом највишег квалитета из водовода. Ту спада становништво, установе, индустрија укомплектована у градско ткиво, прехранбена индустрија, док остале индустрије које не захтевају воду највишег квалитета не треба да су прикључене на водоводни систем, већ да своје потребе задовољавају водом нижег квалитета.

Проширење града се не усмерава према изворишту, морају се стриктно поштовати зоне заштите истог, како не би дошло до његове контаминације. Ово тим више што се водоснабдевање са изворишта врши из прве водоносне издани дубине до 60m, а са slabим хидрогеолошким заштитним слојем дебљине 5 до 10m.

На основу пројекције становништва може се установити оријентациона вредност потребних количина воде за наредни плански период. На основу планиране специфичне потрошње воде и пројектованог броја становника и коефицијента неравномерности, могу се исказати следећи показатељи:

- очекивани број становника 17.795
- специфична потрошња воде је 350 l/st/dan (урачунате и потребе индустрије за водом)
- коефицијент дневне неравномерности  $K1= 1,40$
- коефицијент часовне неравномерности  $K2= 1,40$

Средња дневна потрошња воде:

$$w_{sr.dn} = 17795 \times 350 / 86.400 = 72.09l/sec$$

Максимална дневна потрошња воде:

$$w_{max.dn} = w_{sr.dn} \times K1 = 72.09 \times 1,40 = 100,93l/sec$$

Максимална часовна потрошња воде:

$$w_{max.час} = w_{max.dn} \times K2 = 100,93 \times 1,40 = 141,30l/sec$$

Исказане потребне количине воде обезбедиће се из постојећег комплекса изворишта, који се просторно проширује са свим потребним планираним капацитетима.

#### Правила уређења и грађења водоводне мреже

Укупна количина воде која се захвата на изворишту "Јарош" износи око 380l/s, док је капацитет фабрике за пречишћавање око 400l/s. Последњих година је дограђен нови погон за прераду сирове воде капацитета 200l/s, који је пуштен у рад, док је истовремено реконструисан постојећи погон од 200l/s. Оријентација ка регионалном систему водоснабдевања је стратешка одлука и своје упориште налази у Водопривредној основи Србије. Није дозвољено коришћење воде из водоводне мреже за прање аутомобила, бетонираних дворишних површина, заливање воћа, поврћа и зелених површина или друге ненаменске потрошње. За задовољавање тих потреба користити воду из првог водоносног слоја путем сопствених плитких бунара или из површинских вода.

За водоснабдевање се утврђују следећа правила грађења:

- Све линије јавног водовода морају се налазити на јавној површини;
- Планиране јавне линије водовода повезати са постојећим линијама јавног водовода на постојећа водоводна чворишта;
- Водоводни прикључак је у власништву града Сомбора, изводи се на основу добијеног Решења о одобрењу за извођење радова на изградњи прикључка (захтев се подноси преко ЦИС-а, Одељењу за просторно планирање, урбанизам и грађевинарство у електронској форми);
- Водоводни прикључак мора бити снабдевен уградбеном гарнитуром на месту споја са јавном водоводном мрежом, цевоводом, неповратним вентилом, завршава се водомером и вентилом са испустом;
- Водоводни прикључак може бити: трајни или привремени (одобрен за озакоњење, грађевински прикључак, промотивне и забавне активности на јавним местима и сл.);
- Забрањено је самоволно прикључење на јавну водоводну мрежу (прикључење на постојећи прикључак другог корисника, без одговарајуће сагласности, отварање plombираног вентила, изградња новог прикључка на јавној водоводној мрежи без одобрења надлежног органа);
- Право детаљних хидрогеолошких истраживања на подручју града Сомбора додељује се ЈКП „Водоканал“ Сомбор од стране надлежног органа, а на основу Пројекта детаљних хидрогеолошких истраживања на подручју града Сомбора и Елабората о резервама подземних вода;
- Одобрење за бушење бунара даје надлежни орган, по претходно прибављеном мишљењу од стране ЈКП „Водоканал“ Сомбор и усвојеној инвестиционо-техничкој документацији;
- Дистрибутивну мрежу везивати у прстен са што је могуће мање слепих водова, што ће повећати сигурност, уравнотежити притиске и олакшати одржавање;
- Трасу планираних цевовода усагласити са осталом инфраструктуром и објектима, и хоризонтално и висински, са минималним размаком од 0.5m од спољних ивица водоводних и осталих инсталација при паралелном вођењу, а минимум 0.5m при укрштању;
- Изнад јавне водоводне линије није дозвољена изградња других објеката, инсталација и уређаја, осим у изузетним околностима и условима које даје давалац услуге ЈКП „Водоканал“;
- На мрежи предвидети максималан број квалитетних деоничних затварача, хидраната, муљних испуста, ваздушних вентила, прописних прикључака са водомерима на уличну водоводу цев и свим осталим елементима потребним за њено правилно функционисање и лако одржавање;
- На висински највишим тачкама предвидети ваздушне вентиле, а на висински најнижим тачкама предвидети, по потреби, испусте за прањење цевовода;
- Приликом реконструкције постојеће водоводне мреже, односно изградње нових деоница, посебну пажњу посветити врсти цеви које се уграђују, у смислу пречника који мора одговарати хидрауличком прорачуну, као и врсти материјала од којих су цеви направљене. Модерно схватање изградње водоводне мреже подразумева употребу PVC, односно PE цеви, што се планским решењем и сугерише. Такође цевни материјал дистрибутивне мреже усвојити према важећим прописима и стандардима;
- Трасу водоводне мреже полагати између две регулационе линије у уличном фронту, (увек изнад колектора фекалне канализације) по могућности водити у јавној зеленој површини где год расположива ширина уличног профила то дозвољава. Трасу полагати са једне стране улице или обострано зависно од ширине уличног фронта;

- Коте уличних капа шахтова и других инсталација на линијама водовода усагласити са котатама коловоза и терена;
- Водити рачуна да буде задовољен минимални притисак од 2,5 bar, као и осигурати да максимални притисци не прелазе дозвољене вредности како би се избегло пуцање цеви;
- Уколико радни притисак не може да задовољи потребе за водом виших делова планираних објеката, потребно је на основу хидрауличног прорачуна пројектовати постројење за повећање притиска;
- Пролазак испод саобраћајница и укрштање са осталим уличним инсталацијама обезбедити челичном заштитном цеви;
- Водоводне цеви постављати у ров ширине 1.0m;
- Дубина укопавања мора бити прилагођена заштити од смрзавања и не сме бити мања од 1.0m од горње ивице цеви, због зоне мржњења и саобраћајног оптерећења. Дубина укопавања код водоводне мреже мора да обезбеди најмање 1,0m слоја земље изнад цеви. Уколико се овај надслој не може обезбедити, трасу сместити у заштитну цев;
- Цеви водовода у рову морају бити постављене на слој добро набијеног песка минималне дебљине 15cm, у потпуности затрпан песком (сама цев), те висине пешчаног слоја од 30cm изнад темена цеви, да би се спречило слегање. Остатак рова се може затрпати земљом из рова из које су одстрањени камење и корење;
- Након постављања цевоводе испитати на хидраулични притисак (цеви од тврдог PVC-а после пуњења треба да стоје 12 часова под притиском 1.3 пута већим од нормалног);
- Цеви после постављања, а пре употребе дезинфиковати (хиперхлорисати) и испрати, за испирање се користе испусти и врши се док год из њих не потече чиста вода, која је бактериолошки и физичко-хемијски испитана и одобрена за коришћење;
- Предвидети одговарајући број водоводних прикључака на свим линијама;
- Водоводном мрежом потребно је обезбедити снабдевање свих објеката и корисника простора потребним количинама квалитетне воде за пиће;
- Прикључак од уличне цеви до водомерног окна пројектовати у правој линији, односно управно на уличну цев, без икаквих хоризонталних и вертикалних прелома;
- Предвидети водомер за сваког потрошача засебно. Водомер се смешта у прописно водомерно окно на парцели потрошача, на 1.0m од регулационе линије, на мин. 30cm од дна шахта, односно у посебан орман-нишу уколико је водомер у објекту, на месту стално приступачном службама ЈКП "Водоканал" Сомбор. У случају да се на једној парцели смешта више потрошача (становање, пословање и сл.) предвидети водомере за сваког потрошача посебно због различите наплатне тарифе, а све водомере сместити у једно водомерно окно;
- Одабрати пречнике водомера на основу хидрауличног прорачуна, али тако да мере и минималне протичаје;
- Пројекте уличне мреже и прикључака радити према техничким прописима надлежне комуналне организације;
- По завршеним радовима на монтажи и испитивању мреже треба извршити катастарско снимање изграђене мреже, а добијене податке унети у катастарске планове подземних инсталација;
- На прикључку предвидети улични вентил за могућност искључења прикључка у случају потребе;
- У циљу квалитетног и континуалног водоснабдевања потребно је постојећу водоводну мрежу мањег пречника, заменити новом минималног пречника  $\square 100$  mm. Водоснабдевање предметног подручја се може остварити прикључењем на јавну водоводну мрежу, као и израда пројектно-техничке документације и извођење на водоводној мрежи према претходно прибављеним условима и уз сагласност надлежног комуналног предузећа које управља водоводом;
- Угроженост од пожара на простору у границама плана отклониће се изградњом хидрантске мреже на уличној водоводној мрежи потребног капацитета, као и придржавањем услова за обезбеђење противпожарне заштите приликом пројектовања и изградње објеката у складу са њиховом наменом (избором грађевинског материјала, правилном уградњом инсталација) грађењем саобраћајница оптимално димензионисаних у односу на ранг саобраћајнице и процењени интензитет саобраћаја, у погледу ширина коловоза, радијуса кривина и др.) и обезбеђењем адекватног колског приступа свакој парцели и објектима. Уградити прописне надземне противпожарне хидранте дуж планиране јавне водоводне мреже на прописним растојањима. У случају локалних сметњи, хидранти могу бити подземни;
- Воду са јавних хидраната могу користити само корисници који за то добију одобрење од ЈКП „Водоканал“ Сомбор. Ватрогасна јединица МУП-а и добровољна ватрогасна друштва имају право да без посебне дозволе, користе воду преко свих хидраната за гашење пожара, па чак и у време ограничења потрошње воде;
- Ради рационализације коришћења висококвалитетне воде за пиће и заштите исте од непотребног расипања потребно је на минималну меру свести губитке на водоводној мрежи;
- Уколико за то не постоје услови, снабдевање водом за противпожарне и техничке потребе предвидети локално из сопственог бунара, односно из прве водоносне издани. На бунару предвидети одговарајућу хидромашинску опрему са обавезном уградњом водомера;
- Напуштени бунари морају бити адекватно блиндирани и конзервирани да се спречи евентуално загађење подземних вода;
- Бригу о укупном стању, квалитету и издашности водоносних слојева води надлежни орган локалне самоуправе, односно субјект коме он то повери. Надлежни орган може, у циљу очувања ресурса, на предлог даваоца услуге водоснабдевања, потенцијалним корисницима оспорити право експлоатације водоносних слојева у одређеним зонама утицаја, а нарочито када је у питању други водоносни слој-субартески водоносни хоризонт;
- Евиденцију свих бузених бунара на подручју града Сомбора води ЈКП „Водоканал“ на начин и под условима које утврди надлежни орган локалне самоуправе;
- За све активности на истражним хидрогеолошким радовима на подручју које је предмет обраде Плана генералне регулације, не смеју се изводити без сагласности носиоца истражног и експлоатационог права на подземним водама, тј. ЈКП "Водоканал" Сомбор;
- Воде из плићих издани могу се користити за потребе појединих потрошача или индустрије, али углавном за техничке потребе и условима где нису потребне хемијски и бактериолошки исправне воде;
- Гашење или стављање ван функције бунара мора се пријавити ЈКП „Водоканал“ Сомбор који ће одредити начин гашења или конзервирања и контролисати ове радове;
- Код снабдевања индустријских капацитета, који производе веће количине отпадних вода, увести обавезу рационализације потрошње увођењем процеса рецикулације;
- Висококвалитетну воду (санитарну воду) могу користити само индустрије које по природи технолошког процеса захтевају квалитетну воду (прехранбена индустрија) и то самосталним водозахватима (уз кондиционирање) или испоруком са водозавтата;
- Појас заштите се успоставља око магистралних цевовода и то по 3.0m са сваке стране гледано у односу на осовину цевовода (чл. 70. Одлуке о припреми и дистрибуцији воде за пиће, одвођењу и пречишћавању употребљених вода и одвођењу атмосферских вода

на подручју Града Сомбора, "Сл. лист Града Сомбора" бр. 7/2017 и допуне бр. 17/2017). Унутар овако формираних појасева заштите није дозвољено засађивање дубококореног дрвећа. Није дозвољено држање материјала органског порекла или смећа, испуштање отпадних материја, закопавање лешева и животиња, уношење и депоновање у већим количинама нафте и нафтних деривата, фекалних материја и пестицида, те пуштање стоке и живине на испашу. Забрањена је изградња објеката, постављање уређаја и вршење радњи које на било који начин могу загадити воду за пиће или угрозити стабилност цевовода;

- Водоводни прикључак се не може изградити на магистралним цевоводима јавне водоводне мреже;
- Планирани урбанистички садржаји током изградње и експлоатације не смеју угрозити функционисање водоводних инсталација, а свако евентуално оштећење мора се санирати и пада на терет инвеститора и извођача радова;
- Неопходно је омогућити несметан приступ и одржавање инсталација водовода (и канализације) од стране ЈКП "Водоканал" Сомбор;
- Све зоне заштите изворишта водоснабдевања планским актом су предвиђене за водозахват;
- Око свих постојећих и планираних изворишта подземних вода, као и објеката који су у функцији водоводног система (резервоари, црпне станице, постројења за кондиционирање и доводи) примењивати правила за дефинисане зоне и појасеве санитарне заштите изворишта;
- Јавни бунари се морају држати у исправном стању, ограђени и заштићени од загађивања воде;
- Сви планирани радови у оквиру зоне изворишта (које се налази ван обухвата Плана) морају бити спроведени у складу са Законом о водама ("Сл.гласник РС", бр. 30/2010, 93/2012, 101/2016, 95/2018 и 95/2018-др. закона) и у складу са Правилником о начину одређивања и одржавања зона санитарне заштите изворишта водоснабдевања ("Сл.гласник РС", бр. 92/08, члан 27-30).

### Зоне заштите

На основу чл. 69. Одлуке о припреми и дистрибуцији воде за пиће, одвођењу и пречишћавању употребљених вода и одвођењу атмосферских вода на подручју Града Сомбора ("Сл. лист Града Сомбора" бр.7/2017 и 17/2017- допуна), а у циљу заштите ресурса сирове воде од загађивања, као и од других штетних дејстава која могу утицати на хигијенску исправност воде за пиће и издашност изворишта, одређују се следеће зоне санитарне заштите: зона непосредне заштите, зона уже заштите и зона шире заштите. Величину и границе зоне санитарне заштите за изворишта, одредиће решењем министар надлежан за послове здравља и министар надлежан за послове заштите животне средине, такође ближе прописују за која се изворишта с обзиром на капацитет, одређују зоне санитарне заштите, као и начин одређивања, одржавања и коришћења зона санитарне заштите и садржину елабората о зонама санитарне заштите. Елаборат о зонама санитарне заштите садржи елементе прописане Правилником о начину одређивања и одржавања зона санитарне заштите изворишта водоснабдевања ("Сл.гласник РС", бр. 92/08). Испоручилац водоснабдевања је у обавези да: обезбеди режим коришћења зоне непосредне заштите у складу са прописима, врши осматрање кретања подземних вода у правцу изворишта на граници између шире зоне заштите и уже зоне заштите и у случају утврђеног одступања од њиховог квалитета, благовремено предузме мере за спречавање утицаја тих одступања на здравствену безбедност и исправност воде (искључивање бунара, одговарајућа дорада и сличне мере), у случају не придржавања прописаних мера обезбеди орган надлежан за послове санитарне инспекције и уреди начин обележавања зона уже заштите, изврши обележавања и стара се о одржавању постојећих ознака.

**1. зона непосредне заштите (зона строгог надзора)** - чини простор чија је свака тачка најмање 10 метара удаљена од бунара, црпне станице и других постројења, или уређаја на извору, у којој се спречава неконтролисани приступ неовлашћеним лицима, загађење изворишта, постројења и објеката за снабдевање водом. Зона непосредне заштите мора бити ограђена и означена, а улаз у њу осветљен, закључан и контролисан. У овој зони се могу обављати искључиво делатности припреме и дистрибуције воде. У претходно дефинисани простор зоне непосредне заштите дозвољен је приступ само лицима запосленим на водозахвату која су под здравственим надзором. Зона непосредне заштите се може засадити декоративним зеленилом, растинем које нема дубоки корен и може се користити као сенокос. Уколико у овој зони не борави стално запослена особа, ограђује се ради спречавања неконтролисаног приступа људи и животиња заштитном оградом која не може бити ближа од 3m од водозахватног објекта који окружује.

**2. уже зона заштите (зона ограничења)** - граница уже зоне заштите градског изворишта представља изохрона временског интервала од 5 година, који је потребан да загађење конвекцијом стигне до бунара. Зона уже заштите или зона ограничења изворишта одређује се у складу са Елаборатом заштите изворишта. Зона уже заштите се обележава знацима упозорења (табле са стубовима које упозоравају да се ради о простору ове зоне), који се постављају границом између зоне уже заштите и зоне шире заштите. На овом простору је обавезно постојање канализационог система којим би се употребљене воде прикупљале и одводиле са овог подручја. У овој зони није дозвољено: грађење привредних објеката, грађење погона или уређаја са технологијама, или обављање делатности која угрожава ресурс, испуштање отпадних вода, коришћење постојећих копаних бунара за септичке јаме и расипање материја које су по свом саставу опасне и штетне за подземне воде (органско ђубрење и употреба пестицида противно прописима о врстама и начину њихове примене), складиштење разних материја (чврстих отпадака, течних горива, мазива, отровних материја, грађевинског материјала, хемијске материје и сл.), транспортовање радиоактивних, отровних и хемијских материја, камповање, употреба соли за путеве. Може се вршити грађење водопривредних објеката и објеката за производњу и испоруку воде. Реконструкција постојећих објеката може се дозволити једино уколико је у функцији побољшања технолошког процеса. Постојеће саобраћајнице и путеви који пролазе кроз зону уже заштите могу се користити на начин да надлежни орган за путеве одреди одговарајући режим саобраћаја, који би онемогућио скретање возила са саобраћајница. Правна и физичка лица која обављају делатности у овој зони, дужни су да своје понашање и обављање делатности ускладе са начином одржавања и предвиђеним мерама заштите, на коју сагласност даје надлежни орган санитарне инспекције.

**3. шира зона заштите (зона надзора)** - зона шире заштите или зона надзора представља подручје нападања изворишта. Ова зона, треба са омогући заштиту од опасности загађења воде за пиће, посебно од неразрађених хемијских полутаната или других тешко разградљивих материја. Сви индустријски погони треба да су прикључени на канализациони систем уз одговарајући предтретман. У овој зони посебна пажња треба бити посвећена бензинским пумпама са укупаним резервоарима и производним погонима као потенцијалним загађивачима. Контролу непропусности резервоара нафте, деривата и опасних материја врши власник резервоара сваких 5 година, о чему извештава даваоца услуга водоснабдевања. Завод за заштиту здравља у сарадњи са здравственом установом која прати кретање цревних и других заразних обољења, дужан је да по потреби, о својим налазима у зони санитарног осматрања обавести даваоца услуге водоснабдевања и санитарну инспекцију.

**КАНАЛИЗАЦИОНА МРЕЖА**

Техничко решење канализационе мреже је такво да ће се проширити на све делове планираног простора, како постојеће. Планирана је замена оштећених цевовода канализације и у случају потребе повећања на веће пречнике, ако је постојећим профилима цевовода то технички изводљиво.

Пречистач је довољног капацитета и планирано је његово редовно одржавање са незнатним реконструкцијама на постојећој локацији.

Третман отпадне воде у свету сматра се једним од најзначајнијих елемената заштите животне средине. Ефикасно одстрањивање отпадних вода подразумева њихово избацивање у животну средину без негативних ефеката на здравље људи, природне ресурсе и биодиверзитет, визуелни квалитет пејзажа и др. За ефикасно одстрањивање отпадних вода, поред комуналног канализационог систем, постоје и друге варијанте третмана отпадних вода „на месту“. Системом за пречишћавање отпадних вода путем акватичних биљака подразумева се формирање подлоге обрасле трском, рогозом, воденом перуником и другим мочварним биљкама у коју је отпадна вода унета након механичког предтретмана. Код корита са биљкама отпадна вода је унета у подлогу која је обрасла мочварним биљкама, а у циљу обраде она треба вертикално или хоризонтално да проструји или поплави подлогу. Конструисани систем је пасиван базен или „хелија“ који филтрира и уклања загађења при протоку отпадне воде преко супстрата од шљунка или сличних материјала, при чему они дају ослонац вегетацији која ће филтрирати и апсорбовати патогене микроорганизме. Свака биљка у систему има нарочиту специјалност у пречишћавању органских и неорганских материја. Неке од њих су: зука, женски рогоз, сита, трска, барска перуника, водена боквица и коњски босиљак (водена метвица). Предложени систем за третман отпадних вода укључује апсорпцију – разградњу чврстих састојака, оксидацију растворених материја, уништавање патогених бактерија у биолошки активної филтрацији и излив третиране воде, било у подземне или површинске воде, или чак поновно враћање у употребу као „техничке воде“.

**Правила уређења и грађења канализационе мреже**

- Уличну канализацију радити по сепаратном систему;
- Санитарно-фекалне и технолошке отпадне воде могу се испуштати у јавну канализациону мрежу, једино ако испуњавају критеријуме за упуштање који су дати у градској одлуци, а у складу са условима надлежног јавног комуналног предузећа;
- У случају неизграђене трасе уличне канализационе мреже, санитарно-фекалне и технолошке отпадне воде се могу упуштати у водонепропусне септичке јаме, које ће празнити надлежно јавно комунално предузеће, као привремено решење до изградње канализационе мреже;
- Употребљене воде се не смеју упуштати у постојеће копане бунаре;
- Системом канализације отпадних вода покрити цело подручје у обухвату Плана и обезбедити прикључке за све планиране потрошаче;
- Техничко решење канализационог система засниваће се на гравитационом одводу отпадних вода до црпне станице, а одатле потисом до уређаја за пречишћавање;
- Све цевоводе канализације отпадних вода и препумпне станице предвидети на јавним површинама;
- Трасе канализације за отпадне воде одредити тако да буду усклађене хоризонтално и висински са осталим инфраструктурним објектима;
- Потребно је минимално растојање од 0.5m од спољне ивице канализационих и осталих инсталација при паралелном вођењу, а минимум 0.5m при укрштању;
- Није дозвољено полагање фекалне канализације испод објекта високоградње, минимално одстојање од темеља објекта износи 1,0m, али тако да не угрожава стабилност објекта;
- Минимални пречник уличних канала не сме бити мањи од  $\varnothing 200\text{mm}$ ;
- Дубина каналске мреже на најужводнијем крају мора омогућити прикључење потрошача са минималним нагибом прикључка у теме цеви преко два лука од  $45^\circ$  и минималном каскадом у ревизионом шахту;
- Коте уличних капа шахтова и других инсталација на линијама канализације усагласити са котам колхоза и терена;
- Минимална дубина уклапања цеви не сме бити мања од 1,00m од нивелете колхоза;
- Црпне станице канализације отпадних вода радити као шахтне и лоцирати их у зеленој површини са прилазом за сервисно возило;
- Пре упуштања технолошких и отпадних вода у канализацију, обезбедити њихов предтретман до потребног квалитета отпадне воде који неће угрозити рад УПОВ-а и сам реципијент, а у складу са Уредбом о класификацији вода ("Сл. Гласник РС", бр. 5/68) обезбеђују одржавање II класе воде у реципијенту и које по Уредби о граничним вредностима емисије загађујућих материја у воде и роковима за њихово достизање, Прилог 2, Глава III, Табела 2 ("Сл. Гласник РС", бр. 67/11, 48/12 и 1/16) задовољавају прописане вредности. Концентрације загађених материја у ефлуенту морају бити у складу и са Уредбом о граничним вредностима загађујућих материја у површинским водама и седименту и роковим за њихово достизање ("Сл. Гласник РС", бр. 50/12) и Правилником о опасним материјама у води ("Сл. Гласник РС", бр. 31/82);
- Потребно је поштовати прописе о упуштању отпадних вода у градску канализацију, посебно размотрити случајеве, ако ће отпадне воде имати специфично прекогранично загађење (Одлука о припреми и дистрибуцији воде за пиће, одвођењу и пречишћавању употребљених вода и одвођењу атмосферских вода на подручју општине Сомбор, Одлука о припреми и дистрибуцији воде за пиће, одвођењу и пречишћавању употребљених вода и одвођењу атмосферских вода на подручју општине Сомбор, "Сл. лист општине Сомбор" бр. 7/2017 и допуне бр. 17/2017);
- Радове на изради пројектно-техничке документације и извођењу канализационог система потребно је извести према претходно прибављеним условима и сагласностима надлежног предузећа које управља канализацијом отпадних вода;
- Забрањено је: прикључење објекта на јавну канализациону мрежу употребљених вода без решења о изградњи канализационог прикључка, упуштање атмосферских вода у јавну канализациону мрежу употребљених вода, оштећење објекта, уређаја и јавне канализације употребљених вода, као и ревизионих шахтова и поклопаца на њима;
- Забрањено је у ревизиона окна убацивати смеће, отпатке и било какве друге предмете;
- У јавну канализацију отпадних вода забрањено је упуштање: употребљене воде од прања и поливања јавних површина, атмосферске воде и раскладне воде;
- У јавну канализацију отпадних вода не сме се упустити: отпадна вода која има температуру већу од  $40^\circ\text{C}$ , отпадне воде чија је садржина суспендованих материја већа од  $500\text{mg/l}$ , отпадне воде чија је садржина таложивих материја за 2h већи од  $10\text{mg/l}$ , било какве чврсте материје (песак, пепео, гипс, крпе, смеће, кости, угинуле животиње итд.), отпадне воде из септичких јама и градско

- смеће, отпадне воде које својим абразивним дејством оштећују зидове канала, отпадне воде из угоститељских или сличних објеката у којима се припрема више од 200 топлих obroka на дан, уколико нису претходно пропуштене кроз одговарајући сепаратор масти;
- У јавну канализацију отпадних вода забрањено је упуштање запаљивих и експлозивних материја као што су: нафта и њени лаки и тешки деривати, као и све остале чврсте, течне, гасовите, запаљиве и експлозивне материје;
  - Уколико се корисник јавне канализације снабдева водом из јавног водовода и сопственог водозахвата или само из сопственог водозахвата, дужан је имати уграђене мераче протока и количина употребљене воде, пре прикључења на јавну канализацију отпадних вода;
  - Минималне падове колектора одредити у односу на усвојени цевни материјал, према важећим прописима и стандардима (не препоручују се бетонске цеви);
  - Прикључење на јавну канализациону мрежу отпадних вода вршити по могућности у ревизиона окна, уколико то није могуће предвидети косе прикључне рачве са чепом на огранку;
  - Дно прикључног канала (кућног прикључка) мора бити издигнуто од коте дна сабирног канала (по могућности прикључивати се у горњу трећину);
  - Дуж трасе канализације отпадних вода уградити ревизиона окна-шахтове, шахтове градити на укрштању канализација на раскрсницама, скретањима и правим деоницама канала на прописним растојањима (највећи допуштен размак између шахти је 160xD), односно мах 40m;
  - Узети у обзир и све друге услове које пропише надлежно јавно комунално предузеће за сакупљање, канализацију и пречишћавање отпадних вода;
  - По завршеним радовима на монтажи и испитивању мреже треба извршити катастарско снимање изграђене мреже, а добијене податке унети у катастарске планове подземних инсталација;
  - У случају изградње или доградње УПОВ-а, а након детаљног дефинисања планираних садржаја и намене објеката, инвеститор је у обавези, за израду техничке документације прибави услове од Покрајинског секретаријата за пољопривреду, водопривреду и шумарство, у поступку обједињене процедуре електронским путем;
  - Капацитет УПОВ-а мора бити усклађен са демографским растом и планираним повећањем туристичких капацитета, што је неопходно анализирати и документовати одговарајућом студијом;
  - Зависно од потреба, код сваког загађивача планирати изградњу уређаја за предtretман технолошких отпадних вода, тако да њихов квалитет задовољава санитарно-техничке услове за испуштање у јавну канализацију, пре пречишћавања на УПОВ-у, тако да не ремети рад уређаја, а у складу са Уредбом о граничним вредностима емисије загађујућих материја у води и роковима за њихово достизање („Сл.гласник РС“, број 67/11 и 01/16), Прилог 2, Глава III, Табела 1.

## АТМОСФЕРСКА КАНАЛИЗАЦИЈА

Планирано је постављање отворене атмосферске канализације, где год постоји могућност, а што је условљено ширином профила новопланираних уличних коридора. У случају малих уличних профила, планирати зацељену атмосферску канализацију и усмерити падове цевовода ка постојећим трасама атмосферске канализације.

На основу површине слива могу се исказати следећи приближни показатељи. Површина слива је око 312.60ha (200.60ha непропусни, док је 112.00ha пропусни део), интензитет кише је 125l/s/ha, коефицијент вероватноће је 0.5. С обзиром да је коефицијент  $\psi=0.80$  за непропусни део, а 0.20 за пропусни део добије се:

$$Q=(0.80*200.60+0.20*112.00)/312.60*125*0.5=36.56l/s.$$

У природном циклусу кружења воде, већи део атмосферске понире (инфилтрира) у тло, а само мали део ће бити површински усмерен у канализацију. На тај начин се подземне воде природно обнављају и одржава се природни баланс. Природни слој тла, захваљујући својој способности за пречишћавање вода, дугорочно и делотворно врши функцију заштите подземних вода приликом инфилтрације кишнице кроз озелењене површине. Тло задржава штетне материје из кишнице и кроз разне хемијске и биолошке процесе их уклања из воде. Повећаном изградњом, све више урбаног простора се претвара у непропусну површину, а атмосферске воде морају бити одвојене путем канала, што доводи до следећих негативних последица: брз и велик доток воде у канализацију, која мора бити пројектована за такве услове, појава високог водостаја, додатна изградња корита водотока, смањење нивоа подземних вода, погоршање микроклиме и пустошење природних предела. Зато се не треба дозволити уливање кишнице у зацељену канализацију, осим у случајевима великог загађења кишнице тј. оне која се назива отпадном водом. Поред еколошког аспекта, постоје и економски разлози за задржавање и управљање кишницом. Могуће је употребом кишнице (за испирање тоалета, заливање баште, прања веша итд.) уштедети на количини питке воде коју користимо, а којој расте цена.

Такође постоји решење да се у будућности планира урбани дренажни систем, који је средство за управљање кишницом, конструисан тако да опонаша природне системе за одводњавање. Могуће су различите технике за ефикасно управљање дренаже атмосферских вода, као што су: ветланди, водени базени, кишне баште, садне јаме и баштице, озелењени ровови, полупорозни застори, биоретензије, озелењени кровови, канали и многе друге мере, које су за циљ да задрже отицање, односно инфилтрацију атмосферске воде у водотокове или земљу.

## Правила уређења и грађења за атмосферску канализацију

Јавна атмосферска канализација се налази у власништву града Сомбора. Састоји се од јавне канализационе мреже и канализационих прикључака. Сачињавају је сви затворени и отворени атмосферски канали са пратећим објектима и уређајима на њима (ревизиона окна, сливници, таложници, заштитне решетке, пропусти итд.) којима се врши одвођење атмосферских вода. Канализационе прикључке на

мрежи атмосферске канализације чине затворени и отворени атмосферски канали који, прикупљају и одводе атмосферску воду у јавну мрежу атмосферске канализације.

За одвођење атмосферских вода се утврђују следећа правила грађења:

- Планиран је сепаратни тип интерне канализационе мреже, посебно за сакупљање условно чистих атмосферских вода, посебно зауљених атмосферских вода, посебно санитарно-фекалних и технолошких отпадних вода;
- Траса атмосферске канализације пројектовати да садрже уличне сливнике са системом ригола и каналета;
- Трасе водити или у зеленом појасу дуж саобраћајница (претходне трасе отворених канала) или испод коловоза по осовини коловозне траке;
- Подужни пад колектора атмосферске канализације, због што мање количине земљаних радова требало би да прати пад терена;
- На свим преломима траса и нивелета, као и на правим деоницама на прописаним растојањима ће бити постављени ревизиони силази;
- Све колеске прилазе и укрштања са саобраћајницама, обавезно зацвезити према важећим прописима и стандардима;
- Улив атмосферских вода у мелиоративне канале извести путем уређених испуста који су осигурани од ерозије и који не залазе у потенцијални профил канала;
- Кишну канализацију поставити изнад нивоа подземних вода уз обавезно затрпавање спојева;
- Није дозвољена било каква градња на траси отворених канала која може довести до њиховог рушења и затрпавања;
- Кућни прикључци ће бити везани за јавну канализацију преко каскадних прикључака;
- Где год постоји изграђена улична атмосферска канализација, омогућити прикључење атмосферских вода са индивидуалних парцела и објеката, а све према уз сагласност и на основу услова надлежног одељења Града Сомбора (Одељење комуналне делатности, имовинско-правне и стамбене послове);
- Приликом прикључења нових канала на постојеће, укључење извести тако да коџа дна новог канала буде виша од коџе дна канала на који се прикључује, а препоручује се прикључење у горњој трећини;
- Забрањено је: на јавној атмосферској канализацији вршити интервенције којима се мења режим одвођења атмосферских вода, у затворене и отворене канале атмосферске канализације бацати отпад и други материјал, упуштати употребљене воде у јавну атмосферску канализацију;
- Забрањено је у површинске и подземне воде испуштање било каквих вода, осим условно чистих атмосферских и пречишћених отпадних вода, чији квалитет обезбеђује одржавање II класе воде у реципијенту, према Уредби о категоризацији водотока и Уредби о класификацији вода ("Службени гласник СРС" бр. 5/68). Квалитет ефлуента мора одговарати критеријумима постављеним Правилником о опасним материјама у водама ("Службени гласник СФРЈ" бр. 31/82), Уредбом о граничним вредностима емисије загађујућих материја у воде и роковима за њихово достизање ("Сл. Гласник РС", бр. 67/11 и 48/12), Уредбом о граничним вредностима приоритетних и хазардних супстанци које загађују површинске воде и роковима за њихово достизање ("Сл. Гласник РС", бр. 24/14) и Уредбом о граничним вредностима загађујућих материја у површинским и подземним водама и седименту и роковима за њихово достизање ("Сл. Гласник РС", бр. 50/12);
- Условно чисте атмосферске воде са крова, надстрешнице и чистих бетонских површина, чији квалитет одговара II класи воде (Уредба о класификацији вода), могу се, без пречишћавања, испуштати у атмосферску канализацију, отворене канале, на зелене површине и сл, односно према условима надлежног јавног комуналног предузећа;
- Атмосферске воде са зауљених и запрљаних површина (точећа места, манипулативне површине, паркинг и сл.), могу се испуштати у реципијент само након третмана на уређају за издвајање масти, минералних и других уља и брзоталоживих честица (сепаратор уља, таложник). Садржај уља у третираној води не сме бити већи од 0.1mg/l, а концентрација суспендованих материја не већа од 35mg/l;
- Атмосферске воде пре упуштања у реципијент очистити од механичких нечистоћа;
- У канале ОКМ мреже, са подручја обухвата Плана, могу се упуштати атмосферске и друге пречишћене воде уз услов да се предходно изврши анализа пропусности (оцена капацитета канала у смислу пријемне моћи);
- Изливи атмосферских и пречишћених вода у мелиорационе канале (канал број 450 и канал А-А), морају бити изведени у складу са условима надлежног водопривредног предузећа како би се спречило деградирање и нарушавање стабилности косина канала;

#### КАНАЛСКА МРЕЖА И МЕЛИОРАЦИОНИ СИСТЕМ ЗА ОДВОЂАВАЊЕ

У простору обухвата Плана налазе се канали мелиорационог система за одводњавање „Северна Мостонга“. Систем за одводњавање „Северна Мостонга“ се налази северно од канала „Хс ДТД Врбас-Бездан“, док се јужно од њега налазе системи за одводњавање „Буковац“ (западно од канала „Хс ДТД“ „Сомбор-Оџаци“) и „ДТД Милетић-Чичови“ (источно од канала „Хс ДТД“ „Сомбор-Оџаци“). Актуелни канали система за одводњавање „Северна Мостонга“ у простору обухвата предметног Плана су:

- Главни канал слива „Северна Мостонга“ тзв. канал А-А (каналисани водоток Мостонга - деоница од улива у канал „Хс ДТД“ „Сомбор-Оџаци“ стационача канала км 0+000, до укрштања са путем Сомбор-Апатин стационача канала км 3+320), који тангира посматрани простор са западне стране. На деоници канала на стационачи км 0+850 се налази сифон (дрикер) и
- Канал 450, односно деоница овог канала од улива у главни канал А-А (стационача км 0+000 до укрштања са путем Сомбор-Стапар (стационача км 1+660), који пресеца предметни простор обраде са јужне стране).
- У непосредној близини простора обраде, налази се деоница канала „Хс ДТД Врбас-Бездан“, на делу између два моста, односно од моста на путу за Стапар (државни пут IB реда број 12) до моста на путу за Апатин (државни пут IА реда број 107), или по стационачи канала од км 49+680 до км 54+165. Канал спада у II категорију пловних путева где је омогућена двотрачна пловидба за пловила до 650 тона носивости. Минимална пловна ширина на овој деоници канала износи 15,2м, а дубине газа је 2,0м. Минимална пловна ширина испод мостова износи 16м, а висина од максималног нивоа воде у каналу до доње ивице конструкције моста мора бити најмање 6.0м. Водостаји у каналу су дириговани и на територији града Сомбора крећу се у следећим границама: максимални - 85,07м.н.м., минимални - 84,00м.н.м., радни (најдуђег трајања) – 84,30м.н.м.-84,70м.н.м. Водостаји у каналу су нижи од коџе постојећег терена, а канал служи за: одводњавање сувишних унутрашњих вода, за наводњавање пољопривредног земљишта, за снабдевање рибака, за снабдевање индустрије, за пловидбу и за спорт и рекреацију. Каналисани водоток Мостонга се укршта са каналом „Хс ДТД“ „Врбас-Бездан“, у близини преводнице Сомбор, путем сифона (дрикера).

**Заштита животне средине, канала и ресурса подземних вода**

- Обезбедити потпуну заштиту водних објеката, водног режима и квалитета вода, у складу са техничком документацијом за хидромелиорационо уређење предметног простора;
- Сачувати протипични профил канала, стабилност косина и дна, као и слободан пролаз службених возила и механизације у зони водних објеката;
- Границу и намену земљишта којим управља ЈВП „Воде Војводине“ Нови Сад или ВП „Западна Бачка“ Сомбор, не могу се мењати без посебне сагласности ЈВП „Воде Војводине“ Нови Сад;
- Уважавати да се низводно од места укрштања водотока Мостонга са каналом „Хс ДТД“ „Врбас-Бездан“, на левој и десној обали канала, налази оптички кабел укопан на дубини од око 0,5m испод површине терена;
- У зони канала „Хс ДТД“ „Врбас-Бездан“ на водном земљишту се могу предвиђати само објекти у складу са Законом о водама, Законом о планирању и изградњи и на основу посебне Одлуке о коришћењу обале и водног простора. Водно земљиште је земљиште посебне намене и оно је у функцији водопривреде чије границе на територији аутономне покрајине одређује надлежни орган аутономне покрајине. Да би се омогућила градња других објеката на водном земљишту (мимо оних у Закону о водама), потребно је најпре донети одлуку уз мишљење водопривреде о претварању водног у грађевинско земљиште;
- Ради заштите несметаног функционисања система за одводњавање на подручју унутар плана, потребно је очувати интегритет детаљне каналске мреже и припадајућих објеката. Минимална ширина радно-инспекцијске стазе за одржавање канала унутар грађевинског рејона је минимум 5,0m, а у ванграђевинском рејону мин. 10m на левој и десној обали канала; У том појасу се не могу градити објекти, постављати ограде, ознаке, садња трајних засада и слично. Овај појас треба да буде слободан и у свако доба проходан за тешку грађевинску механизацију која ради на одржавању водних објеката;
- Дефинисати укупне количине упуштених вода од атмосферске канализације у канале и сходно томе уз консултацију надлежних органа водопривреде, проценити могућност прихватања дефинисаних количина. У случају да су процењене вредности веће од оних на које су дефинисани делови каналске мреже у коју се предвиђа упуштање, потребно је предвидети могућност њихове реконструкције (повећање протипичног профила, односно продубљење и проширење канала);
- Излив атмосферске канализације треба тако пројектовати да не залази у протипични профил канала и да не нарушава стабилност обале канала. Такође канал заштитити од ерозивног дејства вода облагањем бетонским плочама или каменом у дужини од по 3m узводно и низводно од места улива;
- Површинске воде, не смеју бити угрожене самим активностима и изградњом (упуштање непречишћених отпадних вода и сл.);
- Објекте за смештање, складиштење и чување опасних, отровних и лако запаљивих течности треба пројектовати према важећим правилицима који обрађују ове услове, а нарочито пажњу посветити сигурности и трајној заштити подземних и површинских вода;
- Забрањено је спречавање несметаног протипичја воде, успоравање и дизање нивоа воде, чиме би се могао пореметити постојећи режим вода на објектима и у земљишту;
- Радове планирати тако да се не ремети функционисање и одржавање каналске мреже;
- У природне и вештачке водотоке и језера забрањено је испуштање било каквих вода осим условно чистих атмосферских и пречишћених отпадних вода које по Уредби о граничним вредностима загађујућих материја у површинским и подземним водама и седименту и роковима за њихово достизање („Сл.гласник РС“, број 50/12) омогућују одржавање минимално доброг еколошког статуса (II класа вода) и које по Уредби о граничним вредностима емисије загађујућих материја у воде и роковима за њихово достизање („Сл.гласник РС“, број 67/11 и 01/16) задовољавају прописане вредности;
- У случају изградње, доградње, односно реконструкције објеката и извођења радова, Инвеститор је дужан да прибави водне услове за израду техничке документације у складу са Законом о водама („Сл.гласник РС“, број 30/10, 93/12, 101/16, 95/18-др.закон).

**3.2.3. ЕНЕРГЕТСКА ИНФРАСТРУКТУРА****ЕЛЕКТРОЕНЕРГЕТСКА МРЕЖА**

Планира се изградња СТС "Тронежа" 250 kVA са прикључним 20 kV кабловским водом. Такође се предвиђа реконструкција постојећих и изградња нових трафостаница 20/04 kV и дистрибутивних мрежа према будућим захтевима конзума.

**Правила уређења и грађења електроенергетске мреже**

Електроенергетски водови се трасирају тако:

- да не угрожавају постојеће или планиране објекте, као и планиране намене коришћења земљишта
- да се подземни простор и грађевинска површина рационално користе
- да се поштују прописи који се односе на друге инфраструктурне објекте
- да се води рачуна о геолошким особинама тла, подземним и питким водама

Електроенергетски водови се полажу обострано, а где то није могуће једнострано.

Висконапонску преносну и нисконапонску мрежу у обухвату плана градити подземно где је то технички изводљиво, а где није градити је надземно.

При полагању подземне електроенергетске мреже у уличном коридору морају се поштовати следећи услови:

- Електроенергетске каблове полагати у земљаном рову или кабловској канализацији на дубини од најмање 0,8 m;
- Електроенергетску мрежу полагати минимално 1,0 m од темеља објеката и од саобраћајница, а од осе дрвореда 2,0 m;
- При укрштању енергетских и телекомуникационих каблова угао укрштања треба да буде 90°. На прелазима испод саобраћајница предвидети механичку заштиту (челичне или бетонске цеви).
- При паралелном вођењу енергетских и телекомуникационих каблова најмање растојање мора бити 0,50 m за каблове напона до 1 kV, односно 1,0 m за каблове напона преко 1 kV. Угао укрштања треба да буде 90°. Ако се ово не може постићи,

- енергетски кабл потребно је поставити у заштитну цев;
- Није дозвољено полагање електроенергетских каблова изнад телефонских, сем при укрштању, при чему минимално вертикално растојање мора бити 0,5 m;
- Паралелно полагање електроенергетских каблова и цеви водовода и канализације дозвољено је у хоризонталној равни при чему хоризонтално растојање мора бити веће од 0,50 m.
- Није дозвољено полагање електроенергетског кабла изнад или испод цеви водовода или канализације.
- При укрштању електроенергетских каблова са цевоводом гасовода вертикално растојање мора бити веће од 0,3 m, а при приближавању и паралелном вођењу 0,50 m.

Електроенергетску мрежу и трафостанице градити у складу са важећим законским прописима и нормативима из ове области.

Код индивидуалних потрошача мерно место може да буде на граници парцеле у засебном орману или на фасади објекта (Техничке препоруке бр. 13 и 13а).

У зависности од ангажоване снаге и потенцијалних потрошача, ако се укаже потреба за 20/0,4 kV трафостаницом, постоји могућност изградње исте на приватним парцелама или на јавним површинама. Траса 20 kV напојног вода биће дефинисана накнадно израдом урбанистичке документације.

Удаљеност енергетског трансформатора од суседних објеката мора износити најмање 3,0 m.

- ако се трафостаница смешта у просторију у склопу објекта, просторија мора испуњавати услове грађења из важећих законских прописа пре свега "Правилника о техничким нормативима за заштиту електроенергетских постројења и уређаја од пожара"
- трафостанице градити за рад на 20 kV напонском нивоу
- код избора локације ТС водити рачуна о следећем: да буде постављена што је могуће ближе тежишту оптерећења (где је могуће обавезан приступ са јавне површине); да прикључни водови буду што краћи, а расплет водова што једноставнији; о могућности лаког прилаза ради монтаже и замене опреме; о могућим опасностима од површинских и подземних вода и сл.; о присуству подземних и надземних инсталација у окружењу ТС; и утицају ТС на животну средину.

#### Јавна расвета

Светилке јавне расвете поставити на стубове поред саобраћајница;

- За расветна тела користити одговарајуће светилке како би се добио одговарајући ниво осветљености саобраћајница у складу са препорукама СКО-а (Српски комитет за осветљење);

- Светилке за осветљавање саобраћајница поставити на стубове поред саобраћајнице на мин. растојању од 0,5 m.

Трасе каблова обележити белегама (видним ознакама). Кабловске ознаке постављати у оси трасе изнад кабла, изнад спојнице, изнад тачке укрштања и изнад крајева кабловске канализације.

Електроенергетску мрежу градити на основу главних пројеката у складу са важећим прописима.

Геодетско снимање трасе кабла вршити пре затрпавања рова у року од 24 часа по завршетку полагања кабла.

Прикључење објеката на јавну електроенергетску мрежу извести по условима надлежног предузећа у складу са важећим законским прописима.

#### ГАСОВОДНА МРЕЖА

У наредном периоду предвиђене су активности на изградњи нових деоница за потребе нових корисника и измене постојећих траса, када се за то укаже потреба. Планирано је гасоводну мрежу градити подземно обострано у ширим улицама а где то није могуће градити је једнострано. Потребно је омогућити свим корисницима да могу да се прикључе на гасоводну мрежу.

#### Правила уређења и грађења гасоводне мреже

Приликом изградње гасоводне мреже потребно је придржавати се следећих услова:

- За дистрибутивну гасну мрежу поштовати услове који су дати у "Правилнику о условима за несметану и безбедну дистрибуцију природног гаса гасоводима притиска до 16 bar-a" ("Службени гласник РС", бр. 86/2015).
- Минимална дозвољена хоризонтална растојања подземних гасовода од стамбених објеката, објеката у којима стално или повремено борави већи број људи (од ближе ивице цеви до темеља објекта) су:

		MOP≤4 bar (m)		
Гасовод од челичних цеви		1		
Гасовод од полиетиленских цеви		1		
	MOP≤4 bar (m)	4 bar<MOP≤10 bar (m)	10 bar<MOP≤16 bar (m)	
Гасовод од челичних цеви	1	2	3	



Гасовод од полиетиленских цеви	1	3	-
--------------------------------	---	---	---

3. Минимална дозвољена растојања спољне ивице подземних челичних и ПЕ (полиетиленских) гасовода  $MOP < 4 \text{ bar}$  са другим гасоводима, инфраструктурним и другим објектима су:

Минимална дозвољена растојања	Укрштање (m)	Паралелно вођење (m)
Гасоводи међусобно	0,2	0,4
Водовод и канализација	0,2	0,4
Вреловод и топловод	0,3	0,5
Проходни канали вреловода и топловода	0,5	1,0
Ниско и високонапонски електро каблови	0,2	0,4
Телекомуникациони и оптички каблови	0,2	0,4
Водови хемијске индустрије и технолошких флуида	0,2	0,6
Резервоари (до његовог габарита) и други извори опасности станице за снабдевање горивом превозних средстава у друмском саобраћају, мања пловила, мањи привредни и спортски ваздухоплови	-	5,0
Извори опасности постројења и објеката за складиштење запаљивих и горивих течности укупног капацитета највише $3 \text{ m}^3$	-	3,0
Извори опасности постројења и објекти за складиштење запаљивих и горивих течности укупног капацитета више од $3 \text{ m}^3$ а највише $100 \text{ m}^3$	-	6,0
Извори опасности постројења и објекти за складиштење запаљивих и горивих течности укупног капацитета преко $100 \text{ m}^3$	-	15,0
Извори опасности постројења и објекти за складиштење запаљивих гасова укупног капацитета највише $10 \text{ m}^3$	-	5,0
Извори опасности постројења и објекти за складиштење запаљивих гасова укупног капацитета већег од $10 \text{ m}^3$ а највише $60 \text{ m}^3$	-	10,0
Извори опасности постројења и објекти за складиштење запаљивих гасова укупног капацитета преко $60 \text{ m}^3$	-	15,0
Шахтови и канали	0,2	0,3
Високо зеленило	-	1,5

4. Минимална дозвољена растојања спољне ивице подземних челичних и ПЕ (полиетиленских) гасовода  $4\text{bar} < MOP \leq 10 \text{ bar}$  са другим гасоводима, инфраструктурним и другим објектима су:

Минимална дозвољена растојања	Укрштање (m)	Паралелно вођење (m)
Гасоводи међусобно	0,2	0,6
Водовод и канализација	0,2	0,4
Вреловод и топловод	0,3	0,5
Проходни канали вреловода и топловода	0,5	1,0
ниско и високонапонски електро каблови	0,3	0,6
Телекомуникациони и оптички каблови	0,3	0,5
Водови хемијске индустрије и технолошких флуида	0,2	0,6
Резервоари (до његовог габарита) и други извори опасности станице за снабдевање горивом превозних средстава у друмском саобраћају, мањих пловила, мањих привредних и спортских ваздухоплова	-	5,0
Извори опасности постројења и објеката за складиштење запаљивих и горивих течности укупног капацитета највише $3 \text{ m}^3$	-	3,0

Извори опасности постројења и објекти за складиштење запаљивих и горивих течности укупног капацитета више од 3 m <sup>3</sup> а највише 100 m <sup>3</sup>	-	6,0
Извори опасности постројења и објекти за складиштење запаљивих и горивих течности укупног капацитета преко 100 m <sup>3</sup>	-	15,0
Извори опасности постројења и објекти за складиштење запаљивих гасова укупног капацитета највише 10 m <sup>3</sup>	-	5,0
Извори опасности постројења и објекти за складиштење запаљивих гасова укупног капацитета већег од 10 m <sup>3</sup> а највише 60 m <sup>3</sup>	-	10,0
Извори опасности постројења и објекти за складиштење запаљивих гасова укупног капацитета преко 60 m <sup>3</sup>	-	15,0
Шахови и канали	0,2	0,3
Високо зеленило	-	1,5

5. Минимална дубина укопавања гасовода средњег притиска и дистрибутивног гасовода је 80 cm мерено од горње ивице гасовода.  
6. Минимална дубина укопавања челичних и ПЕ гасовода, мерена од горње ивице цеви, код укрштања са другим објектима је:

Објект	Минимална дубина укопавања (cm)	
	А	Б*
До дна одводних канала путева и пруга	100	60
До дна регулисаних корита водених токова	100	50
До горње коте коловозне конструкције пута	135	135
До горње ивице железничке пруге	150	150
До горње ивице прага индустријске и железничке пруге	100	100
До дна нерегулисаних корита водених токова	150	100

\*Примењује се само за терене на којима је за израду рова потребан експлозив

7. Приликом укрштања гасовода са путевима, водотоковима, каналима, далеководима, нафтоводима, продуктоводима и другим гасоводима, гасовод се по правилу води под правим углом. Уколико то није могуће, угао између осе препреке и осе гасовода може бити од 60° до 90°.
8. Ако се гасовод поставља испод путева и пруга бушењем по правилу се поставља у заштитну цев одговарајуће чврстоће. За гасоводе пречника већег од 100 mm пречник заштитне цеви мора бити најмање 100 mm већи од спољашњег пречника гасовода.
- Крајеви заштитне цеви која се поставља на прелазу испод пута морају бити удаљени минимално 1 m од линија које чине крајње тачке попречног профила јавног пута ван насеља, мерено на спољну страну и минимално 3 m са обе стране од ивице крајње коловозне траке.
  - Крајеви заштитне цеви која се поставља на прелазу испод градских саобраћајница морају бити удаљени минимално 1 m од ивице крајње коловозне траке.
  - Крајеви заштитне цеви која се поставља на прелазу испод железничке пруге морају бити удаљени минимално 5 m обе стране од оса крајњих колосека, односно 1 m од ножица насипа.
  - Крајеви заштитне цеви морају бити херметички затворени.
  - Ради контролисања евентуалног пропуштања гаса у међупростор заштитне цеви и гасовода на једном крају заштитне цеви мора да се угради одушна цев пречника најмање 50 mm.
  - Минимално растојање одушне цеви мерено од линија које чине крајње тачке попречног профила јавног пута ван насеља, на спољну страну мора бити најмање 5 m, односно најмање 10 m од осе крајњег колосека железничке пруге.
  - Минимално растојање одушне цеви мерено од ивице крајње коловозне траке градских саобраћајница, на спољну страну мора бити најмање 3 m. У случају ако је удаљеност регулационе линије од ивице крајње коловозне траке градских саобраћајница мања од 3 m одушна цев се поставља на регулациону линију али не ближе од 1 m.
  - Отвор одушне цеви мора бити постављен на висину од 2 m изнад површине тла и заштићен од атмосферских утицаја.
9. Минимална хоризонтална растојања подземних гасовода од надземне електро мреже и стубова далеководу су:

Називни напон (kV)	При укрштању (m)	При паралелном вођењу (m)
1 kV ≥ U	1	1
1 kV < U ≤ 20 kV	2	2
20 kV < U ≤ 35 kV	5	10
35 kV < U	10	15

- Минимално хоризонтално растојање се рачуна од темеља стуба далеководу, при чему се не сме угрозити стабилност стуба.
10. Мерно - регулационе станице (MPC) се по правилу смештају у засебне објекте или металне ормане на посебним темељима.
- Минимална хоризонтална растојања MPC, MC и PC од стамбених објеката и објеката у којима стално или повремено борави већи број људи су:

	MOP на улазу		
Капацитет m <sup>3</sup> /h	MOP ≤ 4 bar (m)	4 bar < MOP ≤ 10 bar (m)	10 bar < MOP ≤ 16 bar (m)

До 160	Уз објекат (отвори на објекту морају бити ван зона опасности)	3 m или уз објекат (на зид или према зиду без отвора)	5 m или уз објекат (на зид или према зиду без отвора)
Од 161 до 1500	3 m или уз објекат (на зид или према зиду без отвора)	5 m или уз објекат (на зид или према зиду без отвора)	8 m
Од 1501 до 6000	5 m	8 m	10 m
Од 6001 до 25000	8 m	10 m	12 m
Преко 25000	10 m	12 m	15 m
Подземне станице	1 m	2 m	3 m

Растојање се мери од темеља објекта до темеља МРС, МС, односно РС.

11. Минимална хоризонтална растојања МРС, МС и РС од осталих објеката су:

Објекат	МОР на улазу		
	МОР≤4bar(m)	4bar<МОР≤10bar(m)	10bar<МОР≤16bar(m)
Железничка или трамвајска пруга	10 m	15 m	15 m
Коловз градских саобраћајница	3 m	5 m	8 m
Локални пут	3 m	5 m	8 m
Државни пут	8 m	8 m	8 m
Аутопут	15 m	15 m	15 m
Интерне саобраћајнице	3 m	3 m	3 m
Јавна шеталишта	3 m	5 m	8 m
Извори опасности станице за снабдевање горивом превозних средстава у друмском саобраћају, мањих пловила, мањих привредних и спортских ваздухоплова	10 m	12 m	15 m
Извори опасности постројења и објеката за складиштење запаљивих и горивих течности и запаљивих гасова	10 m	12 m	15 m
Трансформаторска станица	10 m	12 m	15 m
Надземни електро водови	0 bar<МОР≤16 bar		
	1 kV≥U	Висина стуба +3 m*	
	1kV<U≤110kV	Висина стуба +3 m**	
	110kV<U≤220kV	Висина стуба +3,75 m**	
	400kV<U	Висина стуба +5 m**	
* Али не мање од 10 m. ** али не мање од 15 m. Ово растојање се може смањити на 8 m за водове код којих је изолација вода механички и електрично појачана.			

- Минимално хоризонтално растојање МРС, МС и РС од железничких и трамвајских пруга мери се од ближе шине, а растојање од јавних путева мери се од ивице коловоза.
  - За задане или монтажне објекте МРС, МС и РС минимално хоризонтално растојање се мери од зида објекта.
  - За објекте МРС, МС и РС постављене на отвореном простору, са или без надстрешнице, растојање се мери од најближег потенцијалног места истицања гаса.
- 12 Простор на коме се подиже МРС мора бити ограђен мрежом или неком другом врстом оградe. Ова удаљеност између оградe и спољних зидова МРС представља заштитну зону и мора бити минимално 3 m. Ограда мора бити висока најмање 2 m и мора да обухвати зоне опасности.
- 13 Приликом извођења било каквих радова потребно је да се радни појас формира тако да тешка возила не прелазе преко гасовода на местима где није заштићен.
- 14 Забрањено је изнад гасовода градити, као и постављати, привремене, трајне, покретне и непокретне објекте.

- 15 У близини гасовода ископ вршити ручно. У случају оштећења гасовода, гасовод ће се поправити о трошку инвеститора.
- 16 Евентуална измештања гасовода вршиће се о трошку инвеститора.
- 17 Евентуална раскопавања гасовода ради утврђивања чињеничног стања, не могу се вршити без одобрења и присуства представника ЈП „Србијагас“. Најмање 3 дана пре почетка радова на делу трасе који се води паралелно или укршта са гасоводом обавезно је обавестити ЈП "Србијагас".

#### ВРЕЛОВОДНА МРЕЖА

У наредном периоду предвиђене су активности на изградњи нових деоница за потребе нових корисника и измене постојећих траса, када се за то укаже потреба. Планирано је елиминисање старих секундарних водова који су раније били у саставу локалних котларница касније повезаних у систем, и измештање траса вреловода који пролазе кроз објекте. Услови за то су стечени уградњом измењивачких подстанци у сваки објекат.

У блоку 82 је планирана изградња новог вреловода који би обезбедио прикључење будућих објеката планираних за изградњу. У плану је да се прикључе и постојећи објекти који то још нису.

#### Правила уређења и грађења вреловодне мреже

Приликом изградње вреловодног прикључка за планиране потрошаче морају се поштовати правила за изградњу термоенергетске инфраструктуре, уз обавезну израду Главних пројеката за све објекте термоенергетске инфраструктуре, која мора бити у складу са техничким нормативима.

Земљане радове треба извести у складу са опште важећим препорукама и нормама, које важе за нискоградњу.

Обавезно се мора испоштовати дубина полагања цеви, односно дебљина насутог слоја изнад горње површине цеви, које ће се дефинисати приликом пројектовања цевовода и статичком прорачуну, а у складу са техничким нормама и прописима.

У заштићеном подручју подземних цевовода није дозвољена надградња, зазиђивање и сађење дрвећа и жбуња.

Вредности минималних прописаних одстојања вреловода у односу на друге комуналне инсталације дате су у следећој табели:

Зграда/комун. вод	Чисто одстојање (cm)	
	Укрштање / упоредно вођење до 5 m	Упоредно вођење преко 5 m
Гасовод до 5 bar	По одредбама правилника о техничким захтевима за изградњу, рад и одржавање гасовода са радним притиском $d_i$ и укључив 16 bar	
Гасовод преко 5 bar		
Водовод	30	40
Други топловод	30	40
Канализација	30	50
Сигнални кабл, телеком кабл до 1 kV	30	30
10 kV каблови или један 30 kV кабл	60	70
Преко 30 kV каблови или кабл преко 60 kV	100	150
Минимално одстојање зграде од постојећег топловода	100	
Минимално одстојање топловода од постојеће зграде	50	

По изведеним монтажним радовима и пре засипања канала потребно је извести геодетско снимање вреловодне мреже. Поред положаја у простору (локацијски, висински) геодетски снимак мора такође садржати податке о димензијама и изведби вреловода, те уграђеним елементима (фиксним тачкама, компензаторима, спонама).

Прикључење објеката на вреловодну дистрибутивну мрежу извести по условима надлежног предузећа.

#### ТЕЛЕКОМУНИКАЦИОНА МРЕЖА

У наредном периоду планира се економичан развој и даље повећање броја телефонских претплатника кроз даљу децентрализацију електронске комуникационе мреже.

У циљу даље децентрализације претплатничке приступне мреже планира се инсталација 12 нових outdoor МИПАН, ИПАН, МСАН уређаја на траси постојеће инфраструктуре.

Тakoђе планира се увођење оптичких каблова и у домен приступне мреже, у почетку повезивањем правних лица (бизнис претплатника) на оптичку мрежу, а касније и осталих претплатника, у циљу потпуне дигитализације система и могућности пружања најквалитетнијих и најбржих услуга и различитих сервиса (говор, подаци, мултимедијални сервис итд). Полагање оптичких каблова планирано је и до базних станица мобилне телефоније.

Број базних станица би се требао повећавати у складу са потребама корисника. И у наредном периоду би се могла очекивати потреба за још десетак локација у граду. У зависности од саобраћајних потреба корисника а посебно имајући у виду базне станице најновије генерације пожељно је да растојања између локација базних станица буду испод 1 km с тим да локације буду тамо где је највећи број

корисника. Погодна места за постављање базних станица су стубови других оператера, димњаци старих котларница који се не користе, водоторњеви или високе зграде, а ако нема одговарајућих објеката потребно је градити антенски стуб. Изграђене су две базне станице на предметном подручју. Локације су у Дубровачкој улици и у улици Стапарски пут на објекту Идеа.

#### Правила уређења и грађења Телекомуникационе мреже

- Минимално хоризонтално и вертикално растојање између трасе ТТ инсталација (постојећих релација оптичких каблова, кабловске ТТ канализације, претплатничких каблова месне мреже), и трасе свих других планираних подземних инсталација (водовода, атмосферска, фекална канализација, електроенергетски каблови за напоне до 1 кV, инсталације КДС-а, гасовода средњег и ниског притиска), мора бити: 0.5 m.
- Преко трасе постојећих телекомуникационих објеката: магистралних оптичких каблова (од међународног значаја), спојних оптичких каблова, кабловске ТТ канализације, примарних претплатничких каблова, секундарних претплатничких каблова, празних ПЕ цеви пречника 40 mm, месне кабловске мреже Сомбор, кабловских наставака на оптичким и претплатничким ТТ кабловима, није дозвољена изградња индустријских објеката, путева и електроенергетских постројења (далековода, трафо-станица...).
- Све планиране подземне инсталације (водовода, атмосферске и фекалне канализације, електроенергетски каблови, инсталација КДС, гасовода средњег и ниског притиска) не смеју да пролазе кроз постојећа ТТ окна, нити да се наклањају на зидове окана, и исте морају бити на минималном хоризонталном растојању у односу на спољну ивицу зида кабловских окана од: 0.5 m.
- Приликом укрштања са кабловском ТТ канализацијом минимално вертикално растојање од: 0.5 m свих планираних подземних инсталација мора се испоштовати због изузетне осетљивости кабловских блоковица и ПВЦ цеви, на поткопавање, подбушивање те евентуалне могућности њиховог слегања и оштећења каблова положених кроз кабловску канализацију, а ширина рова на месту поткопавања, подбушивања не сме бити већа до: 1,0 m.
- Уколико планирани колски прилази, паркинг простори или неки други тврди бетонски застори прелазе преко кабловских окана, свако кабловско окно мора бити ојачано са армираном-бетонском плочом, а лаки поклопац на окну мора бити замењен са тешким ливеним поклопцем.
- Минимална хоризонтална удаљеност високонапонских ВН 20 kV (за напоне преко 1 kV) електроенергетских каблова (на деоници паралелног вођења) у односу на постојеће ТТ инсталација мора бити 1,00 m.
  - Уколико се прописана удаљеност у односу на ТТ инсталације не може постићи, на тим местима је неопходно 20 kV електроенергетски кабл поставити у гвоздене цеви, ВН 20 kV електроенергетски кабл треба уземљити и то на свакој спојници деонице приближавања, с тим да уземљивач мора да буде удаљен од ТТ инсталација најмање 2,00 m.
- Минимална вертикална удаљеност (при укрштању) високонапонских ВН 20 kV електроенергетских каблова у односу на постојеће ТТ инсталације, мора бити 0,50 m.
- Уколико се прописано одстојање не може одржати каблове на месту укрштања треба поставити у заштитне цеви у дужини од око 2,00 до 3,00 m, а вертикална удаљеност не сме бити мања од 0,30 m.
- Заштитне цеви за електроенергетске каблове треба да буду од добро проводљивог материјала, а за ТТ каблове од лоше проводљивог материјала.
- На местима укрштања све планиране подземне инсталације, обавезно положити испод наведених постојећих ТТ инсталација, а угао укрштања треба да буде што ближе 90°, али не сме бити мањи од 45°.
- Уколико се у непосредној близини траса свих наведених подземних ТТ каблова и празних ПЕ цеви пречника 40 mm, планирају колски прилази, коловози, индустријски путеви, паркинг простори или неке друге површине са тврдим застором, ивица истих мора бити на минималном хоризонталном растојању у односу на трасе ТТ каблова од 1,00 m.
- Уколико планирани коловози, колски прилази, индустријски путеви, паркинг простори или неке друге површине са тврдим застором, прекривају трасу наведених постојећих ТТ каблова, исти морају бити изграђени од решеткастих "МЕ-БА" елемената да би се омогућило стални приступ ТТ кабловима, или се на целој дужини ТТ кабла коју прекрива колски прилаз, паркинг простор, коловоз, мора планирати полагање празне заштитне ПВЦ цеви пречника 110 mm.
- Празне ПВЦ цеви пречника 110 mm је потребно положити поред трасе постојећих ТТ каблова на дубини од око: 0.80 m-1.00 m, чија дужина мора бити таква да излази са сваке стране коловоза, колског прилаза, паркинга или неке друге површине са тврдим застором за око 0,50 m, и исте морају бити затворене са заштитним чеповима обе стране.
  - У процени БП до 2020.г. поред постојећих комуникационих чворова дате су процене локација за будући outdoor МИПАН, ИПАН, и МСАН-ове. Даља тенденција у развоју је да претплатничка петља буде у већим насељима испод 800 m а пожељно је чак и испод 500 m због омогућавања квалитетних широкопојасних сервиса. То значи да би се у перспективи могла очекивати потреба за знатно већим бројем локација outdoor МИПАН, ИПАН, и МСАН-ова. Потребан простор за монтажу outdoor МИПАН, ИПАН, и МСАН је бетонско постоље димензија до 3,5 m у дужини од 1,8 m у ширину (висина изнад земље је 20-30 cm). До сваког од њих би требало обезбедити привод оптичким каблом и извршити преусмеравање или изградњу нове мреже са бакарним паричама или оптичким влакнима.
  - Следећи корак у развоју телекомуникационих мрежа је изградња оптичких влакана до крајњих корисника, што би захтевало комплетну нову изградњу оптичке мреже (сем на местима где постоји кабловска канализација или раније положене цеви за оптичке каблове) које би се могле искористити.
  - Погодно место за монтажу базних станица су стубови других оператера, димњаци од старих котларница који се не користе, водоторњеви или високе зграде, а ако нема одговарајућих могућности потребно је градити антенске стубове, с тим да је потребна површина за локацију стуба величине 10x10 m уз обезбеђење прилазног пута и прикључка на телекомуникациону и електроенергетску мрежу.

#### Базне станице са антенским стубовима за мобилну телефонију

Поред телекомуникационих објеката фиксне мреже, предметно подручје ће бити покривено и базним станицама мобилне телефоније. У складу са тим потребно је обезбедити локације за смештаје телекомуникационе опреме у којој ће се монтирати активна и пасивна телекомуникациона опрема, а потребно је предвидети и изградњу оптичких приводних каблова до њихових локација. Све ове услове потребно је обезбедити за све оператере мобилне телефоније у Србији.

Циљ изградње свих планираних телекомуникационих објеката предвиђених овим Планом је да се омогући приступ ТК мрежи свим стамбеним објектима који исказују интерес за то, било путем фиксне или путем мобилне телефоније, где год за то постоје реалне техничке могућности.

Општи услови и принципи уређења за телекомуникационе мреже мобилне телефоније су:

- Нове базне станице се могу постављати на слободним површинама или на одговарајућим објектима како на јавној површини, у радним зонама и стамбеним у оквиру објекта или комплекса или на слободном простору.
- Забрањено је постављање базних станица у „зонама повећане осетљивости“ које су на основу Правилника о изворима нејонизирајућих зрачења од посебног интереса, врстама извора, начину и периоду њиховог испитивања следећа: школе, домови, предшколске установе, дечја игралишта, болнице, породилишта, туристички објекти.

При одабиру локације за постављање базних станица са антенским стубовима потребно је водити рачуна да висина стуба не угрожава објекте на суседним парцелама. Потребно је исходovati сагласност не само власника парцеле на којој се налази базна станица са антенским стубом него и власника суседних парцела у радијусу висине антенског стуба.

#### Кабловски Дистрибуциони Систем КДС

Приликом израде КДС мреже потребно је придржавати се Закона о електронским комуникацијама ("Сл.гласник РС", бр. 44/2010, 60/2013-одлука УС, 62/2014 и 95/2018-др.закон) и Закона о планирању и изградњи као и других законских и планских одредаби.

У плану је и праћење реконструкција улица и проширење мреже постављањем кабловица за КДС (кабловице од полиетилена високе чврстоће м пречника 40 мм). Проширење квалитета и квантитета сервиса, према интересу корисника и у складу са расположивим капацитетима НФС мреже, а то значи више дигиталних канала, а посебно у ХД резолуцији слике, веће битске брзине кабловског интернета и сл. Један од потеза оваквог проширења је повећање броја дигиталних сервиса, на рачун аналогних што повећава информациони проток у мрежи. Други корак у краткорочном плану је проширење и реконструкција фреквентних опсега за двосмерне комуникације (коришћење опсега од 5 до 1700 МНЗ, само адаптацијом пасивних и активних елемената мреже).

Дугорочни планови КДС мреже је прелазак секундарне мреже на оптичке каблове што значи повезивање крајњег корисника са оптичким каблом на КДС мрежу. КДС мрежу градити као подземну где је то могуће у новим као и у постојећим улицама. Трасе КДС мреже могу да користе постојеће или планиране трасе ТТ инсталација где није могуће извести као независне инсталације.

#### Правила уређења и грађења КДС мреже

КДС мрежа се гради као хибридна мрежа (комбинација оптичких каблова и коаксијалних каблова). Овакви каблови могу да се постављају и у микроров (дубине од 15 цм и ширине до 2цм), односно у миниров (дубине 30-40 цм ширине 5-8 цм).

Контролно-комуникационе станице могу се налазити у постојећим или новим објектима, приземним или самостојећим, вишеспратним пословним или стамбеним објектима. Величина просторије која је потребна је од 2м<sup>2</sup> па на више. Просторија треба да има уводе за кабловске водове електричних комуникација, вентилацију и електрично напајање.

За примарну мрежу користе се оптички каблови који се могу поставити и у микро или мини ров (ширина рова око 10 цм и дубина од 30-40цм) или микро ров (ширина рова од 1 до 2 цм и дубина од 10 до 15 цм) где то није могуће одградити са редовним ровом. Пре изградње микро или мини рова обавезно исходovati одобрење комуналних организација које одржавају путеве и зелене површине као и управљача истих. На траси подземних кабловских инсталација потребно је планирати на одређеним местима и шахтове који нису већих димензија од 60х60х60 цм. Пролази испод путева, пруга као и укрштање са другим инсталацијама урадити по важећим стандардима за постављање тих инсталација. Примарне каблове планирати у зеленој површини на јавном земљишту ако није могуће као посебна траса онда користити трасе ТТ инсталација.

Изградња дистрибутивне мреже секундарних каблова КДС-а је потребна у свим улицама може се извести као подземна или надземна. Такође се могу користити и стубови Електродистрибуције или Телекома уз предходну сагласност власника стуба као и постављање сопствених стубова уз исходovanу потребну документацију.

За изградњу дистрибутивне секундарне КДС мреже користе се коаксијални каблови као и оптички каблови.

### 3.3. ПРАВИЛА И УСЛОВИ УРЕЂЕЊА ЈАВНИХ ЗЕЛЕНИХ ПОВРШИНА

Зелене површине су планиране тако да остваре два основна циља, а то су еколошки и естетски. Еколошки циљ је стварање повољнијих санитарно хигијенских и микроклиматских услова, а може се постићи планским повезивањем свих видова зеленила, преко дрвореда, у једну целину. Естетски квалитет градског пејзажа постићи се планском садњом, избором квалитетног и високо декоративног садног материјала, на местима где је потребно осмишљеном реконструкцијом и интезивним одржавањем. Концепцијом уређења простора чувају се, унапређују и ревитализују постојеће и планирају нове зелене површине као мултифункционални урбани елементи, чиме се остварује еколошка ревитализација подручја и развој урбане средине у хармонији са еколошким капацитетима.

#### Концептом озелењавања унутар граница Плана:

- формирати систем јавног зеленила и повезати га са просторним целинама од значаја за очување биолошке разноврсности у обухвату Плана;
- повећати проценат зелених површина, броја и разноврсности постојећих категорија јавног зеленила и одржавати га у блиско природном стању;
- учешће аутохтоних дрвенастих врста треба да буде минимално 20% и оптимално 50 %, а примену четинарских врста (максимум 20%) ограничити само на интензивно одржаваним зеленим површинама са наглашеном естетском наменом;
- очувати зелене површине унутар стамбених блокова, у зони породичног (индивидуалног) и вишепородичног становања и блокова са становањем као преовлађујућом наменом и повезати их у целину;
- приликом озелењавања комплекса, блокова и локација намењених за производњу, пословање и услуге, формирати више спратова зеленила са што већим процентом аутохтоних врста и користити примерке егзота за које је потврђено да се добро адаптирају датим условима средине и не спадају у категорију инвазивних, како би се обезбедила заштита околног простора од ширења последица загађивања;
- дуж фреквентних саобраћајница, формирати и одржавати густ зелени појас од врста отпорних на арозагађење, са израженом санитарном функцијом, средњег и високог ефекта редукације буке, у комбинацији са жбуњем, а паркинг просторе равномерно покрити високим лишћарима.

- избегавати примену инвазивних врста током уређења зелених површина и подизања заштитног зеленила. На нашим подручјима сматрају се инвазивним: *Asclepias syriaca* (циганско перје), *Acer negundo* (јасенолисни јавор), *Ailanthus glandulosa* (кисело дрво), *Amygdalus fruticosa* (багремац), *Celtis occidentalis* (западни копривић), *Eleagnus angustifolia* (дафина), *Fraxinus pennsylvanica* (пенсилвански длакави јасен), *Gledichia trichantos* (трновац), *Lycium halimifolium* (жива ограда), *Parthenocissus inserta* (петолисни бршљан), *Prunus serotina* (касна сремза), *Reynoutria* syn. *Fallopia japonica* (јапанска фалоп), *Robinia pseudoacacia* (багрем), *Ulmus pumila* (сибирски брест).

**Приликом подизања пољозаштитног зеленила са улогом вишефункционалног пуфер појаса, потребно је:**

- учешће аутохтоних дрвенастих врста треба да буде најмање 50% ради очувања биодиверзитета аграрног и урбаног предела уз одговарајућу разноврсност врста и физиогномије, тј. спратности дрвенасте вегетације заштитних појасева будући да монокултуре евроамеричких топола не испуњавају функције заштитног зеленила;
- формирати заштитни појас зеленила између постојећих и планираних радних зона и осталих садржаја;
- избегавати коришћење инвазивних врста.

Озелењавање ускладити са подземном и надземном инфраструктуром и техничким нормативима за пројектовање зелених површина. У односу на инфраструктуру, дрвеће се може садити на следећој удаљености од:

- водовода 1,5 m
- канализације 1,5 m
- електрокабла 2,0 m
- ЕК и кабловске мреже 1,5 m
- гасовода 1,5 m
- коловоза 2,5 m
- објекта 5,0 m.

Зелене површине чине парковске површине, парк-шума, парк новогодишњих јелки, урбане баште, парковски уређен сквер, улично зеленило, зеленило око јавних објеката и заштитно зеленило.

Положај у простору, величина, природне карактеристике, културни контекст, уређеност и опремљеност (садржај), као и квалитет одржавања дефинишу доминантну функцију сваке јавне зелене површине. Доминантна функција захтева одређен садржај, уз поштовање расположивог капацитета простора. Узевши у обзир све могуће функције, предметним планом дефинисан је дозвољени могући садржај јавних зелених површина, и то:

- биљни материјал (дрвенасте врсте, шибље, цветне врсте, травњаци, покривачи тла, пузавице,...);
- површине за комуникацију (стазе, платои, степенице, рампе, бицикличке стазе, колско-пешачке стазе);
- вртно-архитектонски елементи (трибине, зидови, ограде, капије, водене површине и елементи са водом, перголе, надстрешнице, кућице, риголе-каналете, канали,...);
- отворени терени за рекреацију (дечја игралишта, отворени терени за активну и пасивну рекреацију, теретане на отвореном, трим стазе,...);
- објекти (јавни тоалет, објекат службе одржавања, туристички пункт);
- мобилијар и опрема (клубе, столови, жардињере, корпе за отпатке, канделабри, роштиљ, опрема за дечја игралишта, пешчаник, опрема за терене за рекреацију, елементи визуелне комуникације); и
- комунална инфраструктура (осветљење, водоснабдевање, канализација,...).

### 3.3.1. ПАРКОВСКЕ ПОВРШИНЕ

Парк треба да задовољи потребе за одмор, игру деце и рекреацију.

**Парк на Првوماјском булевару** – Постојећи парк на Првوماјском булевару се задржава. Обзиром да је парк недавно реконструисан, а зеленило ревитализовано и налази се у добром стању неопходно је одржавати бонитет простора на што је могуће вишем нивоу. У планском периоду, парк би требало да заједно са делом суседне парцеле број 8082/1 К.О.Сомбор I на коме су смештени скејт парк, теретана на отвореном, нови кошаркашки терен и неуређена зелена површина на углу Првوماјског булеvara и Спортске улице чини јединствену просторно-функционалну целину. Део простора уз постојећи парк предвиђен је за активни одмор и већ функционише на тај начин, али му је потребно додатно уређење и озелењавање високим и ниским растињем. Део простора јужно од трговинског објекта планиран је за пасиван одмор. Потребно је формирати мрежу пешачких стаза, платоа и места за одмор, опремити простор урбаним мобилијаром и опремом који ће употпунити функционалност парка (клубе, жардињере, корпе за отпатке, бицикларници, јавна расвета, опрема за терене за рекреацију, опрема за дечја игралишта, ...). Могућа је изградња терена за шах на отвореном. Дозвољене су чесме и фонтане и јавни тоалет. Јавни тоалет лоцирати у северном делу парка. У оквиру парковске површине не могу се градити објекти чија је функција супротна основној функцији парка. Најмање 70% површина намењених парку треба да буде под зеленилом, а 30% од укупне површине парка остали садржаји.

**Парк у Јоргованској улици** – Парк је планиран на месту неуређене зелене површине у којој су неравномерно распоређене различите врсте листопадног дрвећа и ниског растиња. У делу простора према стамбеним зградама ниско и средње растиње је недавно искрчено и постављено је дечије игралиште. Унутрашњи део, према породичном становању је запуштен. Простор је потребно денивелисати, уредити, формирати мрежу пешачких стаза, платоа, места за одмор и опремити га урбаним мобилијаром. Најмање 75% површина намењених парку треба да буде под зеленилом, а 25% од укупне површине парка остали садржаји.

Парк у блоку 85и – Планиран је парк са дечијим игралиштем. Простор је потребно уредити, формирати мрежу пешачких стаза, платоа, места за одмор и опремити га урбаним мобилијаром, а садни материјал прилагодити намени. Најмање 75% површина намењених парку треба да буде под зеленилом, а 25% од укупне површине парка остали садржаји.

### 3.3.2. ПАРКОВСКИ УРЕЂЕН СКВЕР

На предметном подручју планирано је подизање новог сквера у блоку 82ђ. Да би се сачувала визура верског објекта који се планира у истом блоку, обезбедио заштитни појас и естетско-декоративна функција на простору између верског комплекса и вишепородичног становања са пословањем, планирано је формирање парковски уређеног сквера.

Приликом уређења сквера неопходно је поштовати следећа правила:

- обезбедити минимално 50% површине сквера под крошњама дрвећа (ортогонална пројекција крошњи); површине под травњацима и/или цветњацима до 30%, при чему треба користити једногодишње цветнице у густом склопу, руже, перене, стилских геометријских облика;

- избор вртно-архитектонских елемената и мобилијара прилагодити типу сквера и начину коришћења;
- избор материјала и композиција застора треба да буду репрезентативни
- површине за комуникацију (стазе, платои, степенице, рампе...) могу да буду заступљене максимално 40% у оквиру сквера;
- правце пешачке комуникације у оквиру сквера ускладити са постојећим током пешачког кретања у контактном подручју.

### 3.3.3. ПАРК-ШУМА

Планирано је задржавање и ревитализација Роковачке шуме. Ревитализацијом шуме која је започета 2017. год. када је искрчен терен, однет отпад, изграђена трим стаза, постављене клупе и мобилијар, изграђена спортска игралишта и теретана на отвореном на ободу шуме, а у самој шуми на више локација постављене справе за вежбање, Роковачка шума постала је идеалан простор за боравак, шетњу, спорт и рекреацију.

Дозвољена је изградња трим стаза, дечијих игралишта, теретана на отвореном, одморишта са надстрешницом, клупама, бицикларником, резервоарима воде за пиће, санитарним чвором и ормаријима за медицинску помоћ.

Површине за комуникацију (стазе, платои, степенице, рампе, бицикличке стазе, и сл.) могу да буду заступљене максимално 15% у оквиру парка, односно минимум 85% површине морају чинити зелене површине.

Обогаћивање садржаја се наставља планирањем Адrenalин парка. Адrenalин паркови су веома популарни у свету. Погодни су за рекреацију и активан одмор у природи и представљају места доброг провода и авантуре. Тај вид забаве поспешује развој моторичких способности и самопоуздања код деце, а представља и простор добре забаве за одрасле. Роковачка шума може да пружи повољне услове за забаву и рекреацију посетиоца свих узраста и различитих нивоа спретности. Могу се поставити мање захтевни парк за малу децу, средње тешки садржаји, али и озбиљније препреке за екстремније посетиоце. Простор шуме је идеалан за постављање препрека на дрвећу на више нивоа, разних платформи, viseћих мостова, гелендера, греда, и сличних справа, а даје могућност и за постављање забавних игара на земљи (игре меморије, оријентације, снаге, равнотеже и сл.). Приликом постављања Адrenalин парка неопходно је водити рачуна да сви садржаји буду уклопљени са амбијенталним карактеристикама шуме и морају бити пројектовани тако да њихова монтажа и коришћење ни на који начин не угрожавају постојеће дрвеће и природно окружење. Парк мора бити 100 % сигуран са професионалном атестираном опремом која је прилагођена овој врсти забаве и са лиценцираним инструкторима.

Препоручује се постављање пешачких мостова, јер су постојеће пешачке стазе прекинуте пробијеном саобраћајницом и подбушивање постојеће саобраћајнице ради омогућавања проласка ситних животиња и тиме очувања екосистема шуме, који је нарушен, наравно уз очување статичке стабилности и безбедности саобраћајнице. Препоручује се изградња пешачких стаза од еколошки прихватљивих материјала.

### 3.3.4. ПАРК НОВОГОДИШЊИХ ЈЕЛКИ

Сомбор је први град у регији који је добио парк новогодишњих јелки. Идеја је да се грађани подстакну да за новогодишње празнике купују јелке са бусеном, које би након празника на овом месту засадили и на тај начин заједнички дали свој допринос очувању животне средине, пошумљавању и очувању зеленила.

Дизајн парка се заснива на централном тргу у облику звезде/пахуље од којег се даље пружају озелењене терасе органских форми. Простор је подељен на три зоне: улазна зона и зона према школи, зона централног трга и зона озелењених тераса.

Централни трг је облика звезде и представља сабирну тачку свих стаза у парку. Зона озелењених тераса је планирана као излетнички парк на неколико платоа који се налазе на различитим висинским котама и тиме постепено пењу на ниво терена Роковачке шуме. Планирано је да парк буде опремљен урбаним мобилијаром од дрвета и метала.

У оквиру парка новогодишњих јелки дозвољава се изградња парка за кућне љубимце који мора бити ограђен, подразумева простор за слободно пуштање паса, справе за дресуру паса, корпе за отпадне за хигијену паса и сл. Лоцирати га ближе Роковачкој шуми.

Површине за комуникацију (стазе, платои, степенице, рампе, бицикличке стазе, и сл.) могу да буду заступљене максимално 20% у оквиру парка, односно минимум 80% површине морају чинити зелене површине.



### 3.3.5. УРБАНЕ БАШТЕ

Урбане баште су у европским градовима уобичајена појава, а пракса претварања запуштених површина у мале зелене оазе стигла је и до наших градова. Простор јаруге на ком су планиране урбане баште су бесправно заузели становници околних стамбених блокова, оградиле себи земљиште и користе га као баште у којима гаје воће и поврће за сопствене потребе. Концепт урбане баште подразумева адекватну инфраструктурну опремљеност и физичко-просторну трансформацију јавне површине јаруге која ће на уређен начин бити подељена на већи број корисника који су одговорни за свој део простора где гаје поврће, воће, цвеће, зачинске и друге биљке на здрав и еколошки одржив начин. Највећи део простора јаруге намењен је баштама, а у циљу унапређења и комплетирања простора планирани су и додатни садржаји попут органске пијаце, компостилишта, едукативних радионица и сл. Органска пијаца намењена је корисницима којима је дата могућност да да продају вишак својих производа. Локација је идеална за компостилиште јер би се на истом простору производио и користио компост - природно ђубриво које настаје разлагањем органског и биоразградивог отпада из башти.

Урбане баште представљају посебну, веома важну категорију зеленила у урбаном маргиналном ткиву, промовишу управљање и очување животне средине и доносе општу добробит читавој заједници. Урбане баште позитивно утичу и на климатске промене јер директно утичу на смањење температуре и повећање влажности, здравији и квалитетнији ваздух чиме повољно утичу на здравље и живот људи. Урбане баште привлаче пчеле које се данас налазе у веома тешкој ситуацији за опстанак, а поред пчела повољно утичу и на животне услове других корисних животиња.

Локација урбаних башти је идеална и због непосредне близине зоне образовања (школска и предшколска установа) с обзиром на многе бенефите које урбане баште имају на децу и најмлађе. Поред тога што могу бити значајан извор здраве хране, урбане баште представљају и важан развојни моменат за децу. Учешћем деце у баштама првенствено се подстиче физичка способност, спретност и развој, а подстиче се и социјални развој. Доказано је да боравак и рад у оквиру урбаних башти помажу при стицању знања и разумевања и способности да самостално размишљају.

Познато је да у депопулационим срединама какав је и Сомбор урбане баште активирају и ојачавају локалну заједницу, повољно утичу на социјалну регенерацију тако што окупљају људе истих интересовања који међусобно сарађују и друже се на малој површини. Боравак на отвореном, контакт са природом и физичка активност у оквиру баште знатно редукују осећај стреса и напетости.

### 3.3.6. УЛИЧНО ЗЕЛЕНИЛО

Према класификацији улично зеленило представља зеленило јавног коришћења. Улога уличног зеленила се огледа у повезивању свих категорија зеленила у граду, стварању бољег микроклимата улице, изоловању пешачког од колског саобраћаја и лепшем изгледу уличних простора.

Постојеће улично зеленило задржати и допунити новим садницама. Планира се формирање једностраних и двостраних дрвореда и засаде у свим улицама у којима дрвореди нису формиран и у којима постоји довољна ширина уличног коридора. У ширим уличним профилима могуће је формирати групе садница, допуњавањем постојећег зеленог фонда. За сваку улицу у којој не постоји дрворед потребно је изабрати по једну аутохтону врсту дрвећа и тиме обезбедити индивидуалност улице. При томе треба водити рачуна о карактеру улице, правцу доминантног ветра, као и о естетском стварању пејзажа.

Улично зеленило се састоји од зелене траке, коју чини травњак као основа, а у зависности од присутних надземних и подземних инсталација као и близине објеката односно профила улице, и стабала и жбуња. У улицама које су ужих профила и где су надземне и подземне инсталације присутне препоручује се садња жбуња, нижег дрвећа и калемљених врста стабала која формирају мање крошње и чији коренов систем не угрожава подземне инсталације. Главни циљ је неометано уклапање биљака у окружење где стабла неће угрожавати инсталације, фасаде, коловозе и прикључке, те неће изискивати непотребне трошкове као и непотребно наруживање стабала одсецањем крошње испод надземних инсталација.

Код реконструкције и подизања новог уличног зеленила, придржавати се следећих услова:

- постојеће дрвореде у улицама обнављати врстом дрвећа која доминира, уз редовно одржавање (санитарна сеча, нега стабала са корекцијом крошње);
- код нових дрвореда, избор врста прилагодити висини и намени објеката у улици, а садњу усагласити са планом инфраструктуре у улици.
- Међуредни размак у дрвореду стабала се одређује у односу на висину и карактеристике стабала, ширине крошње и јачине корена као и профила саме улице и позиције и ширине зелене површине.
- Код садње дрвећа у дрворедима, прво дрво од раскрснице треба садити на прописаној удаљености.

Врсте које се препоручују за садњу у дрворедима:

- стабла која се саде у уским уличним профилима:
  - *Acer platanoides* "Globosum" (кугласти јавор)
  - *Prunus fruticosa* "Globosa" (кугласта трешња)
  - *Fraxinus excelsior* "Nana" (кугласти јасен)
  - *Catalpa bignonioides* "Globosa" (кугласта каталпа)
  - *Betula pendula* (жалосна бреза)
  - *Fraxinus excelsior* "Pendula" (жалосни бели јасен)
  - *Laburnum anagyroides* (жута киша), и друге.
- стабла која се саде у ширим уличним профилима:
  - *Celtis australis* (копривић, бојош)
  - *Acer platanoides* (јавор)
  - *Fraxinus excelsior* (јасен)
  - *Catalpa bignonioides* (каталпа)
  - *Corylus colurna* (мечија леска), и друге.
- шибље које добро подноси штетне гасове:
  - *Spirea vanhouttei*
  - *Rosa rugosa*
  - *Tamarix tetrandra*

- Hibiscus siriacus
- Forsythia intermedia
- Philadelphus coronarius
- Pyracantha coccinea
- Spirea bumalda, и друге.

Све ове врсте добро подносе резивање.

### 3.3.7. ЗЕЛЕНИЛО ОКО ЈАВНИХ ОБЈЕКТА

Зеленило око јавних објеката најчешће не служи јавном коришћењу у уобичајеном смислу, али има значајан естетски ефекат и заједно са уличним зеленилом и парковским површинама чини јединствену целину зеленила.

Зелене површине око јавних објеката треба уредити у пејзажном стилу, врстама већих естетско-декоративних својстава.

У склопу зелених површина школских и предшколских установа забрањена је садња биљних врста које су било којим делом отровне.

### 3.3.8. ЗАШТИТНО ЗЕЛЕНИЛО

Заштитни појасеви зеленила се планирају уз фреквентне саобраћајнице и канал.

Планира се ревитализација и заштита постојећег зеленила на Малом православном гробљу уз допуну новим садницама, пре свега, у граничним деловима са другим парцелама како би се заклонила визура и задовољили санитарно-хигијенски услови.

Зелене површине у виду заштитног зеленила ће бити формиране у оквиру комуналних површина (ППОВ и уређене површине гробља).

Површине за комуникацију (стазе, платои, степенице, рампе, бицикличке стазе, колско-пешачке стазе) могу да буду заступљене максимално 10% у оквиру заштитног зеленог појаса.

## 3.4. УСЛОВИ ЗАШТИТЕ ПРОСТОРА

### 3.4.1. МЕРЕ ЗАШТИТЕ КУЛТУРНИХ ДОБАРА

Уколико се у току извођења грађевинских и других радова наиђе на археолошко налазиште или археолошке предмете, извођач радова је дужан да одмах, без одлагања прекине радове и о томе обавести Покрајински завод за заштиту споменика културе и да предузме мере да се налази не униште или не оштете и да се сачувају на месту и у положају у коме су откривени.

### 3.4.2. мере заштите природних добара

У обухвату Плана нема заштићених подручја.

Река Мостонга и Велики Канал који се налазе у близини обухвата Плана представљају регионалне еколошке коридоре, утврђене Регионалним просторним планом АП Војводине.

Мере за очување и унапређење природних и полуприродних елемената еколошких коридора су опште мере, посебне мере очувања функционалности и проходности коридора и мере заштитне зоне еколошког коридора.

#### Опште мере:

- није дозвољена промена намена површина под вегетацијом у природном и блиско-природном стању као и чиста сеча шумских појасева или других врста зеленила са улогом еколошких коридора;
- поплочавање и изградњу обала водотока/канала са функцијом еколошких коридора:
  - свести на минимум, уз примену еколошки повољних техничких решења;
  - поплочани или бетонирани делови обале, изузев пристана, морају садржати појас нагиба до 45% а структура овог појаса треба да омогућује кретање животиња малих и средњих димензија, првенствено током малих и средњих водостаја;
  - током реконструкције/одржавања постојећих обалоутврда поплочане или бетониране делове комбиновати са мањим просторима који ублажавају негативне особине измењене обалне структуре (грубо храпава површина обалоутврде, нагиб мањи од 45%, површина са вегетацијом) и на тај начин омогућити кретање врста кроз измењене деонице реке;
  - поплочане или изграђене деонице на сваких 200-300 m (оптимално на 100 m) прекидати мањим зеленим површинама које су саставни део заштитног зеленила. Обезбедити надовезивање зелених површина између вештачких деоница обале, односно зелених површина формираних код еколошких типова обалоутврде на мрежу зеленила на копну. Ова зелена острва (дужине неколико десетина метара уз обалу) такође је неопходно повезати са зеленим коридором уз насип.
- обезбедити отвореност водотока са улогом еколошких коридора на целој дужини (извршити ревитализацију коридора код зацељених деоница) и обезбедити проходност уређењем зеленила у зони црпних станица;
- обезбедити очување и редовно одржавање травне вегетације насипа, као дела еколошког коридора који омогућује миграцију ситним врстама сувих травних станишта;
- Прибавити посебне услове заштите природе за примену одговарајућих техничких решења којима се обезбеђује безбедно кретање животиња уз еколошки коридор за израду техничке документације приликом:
  - регулације водотока (пресецање меандара, изградња насипа и обалоутврда, продубљивање корита), поплочавање и изградња обала;
  - изградње и/или обнављања саобраћајница које се укрштају са еколошким коридорима;
  - изградње нових и обнављања старих мостова;

- Избегавати директно осветљење обале и применити одговарајућа техничка решења заштите природних и блиско природних делова коридора од утицаја светлости, применом одговарајућих планских и техничких решења (смањена висина светлосних тела, усмереност светлосних снопова према саобраћајницама и објектима, примена посебног светлосног спектра на осетљивим локацијама, ограничавање трајања осветљења на прву половину ноћи и сл.) Применити засторе којима се спречава расипање светлости према небу, односно осетљивим подручјима еколошке мреже.
- На грађевинском земљишту наменити што већи део приобаља деонице еколошког коридора за зеленило посебне намене са улогом очувања и заштите биолошке разноврсности;
  - очувати појас приобалне вегетације (врбака и мочварне вегетације) на што већој дужини обале водотока/канала;
  - неопходно је обезбедити континуирани зелени коридор ширине 20-50 m унутар плавног подручја Мостонге. Континуитет коридора травне и шумске вегетације обезбедити формирањем дрвореда и уређених зелених површина са жбунастим врстама уз отворене и/или изграђене делове простора (манифестациони простори, купалишта, спортски терени) као и унапређењем стања вегетације насапа;
  - на деоницама, где се грађевинско земљиште пружа у већој дужини од 500 m, поред предвиђеног континуалног зеленог појаса 20-50 m ширине, планским документима обезбедити и блокове заштитног зеленила на сваких 200-500 m дужине обале. Минимална површина ових блокова заштитног зеленила је 0.1 ha, а минимална ширина блока је 20 m.
- Приобално земљиште водотока треба да има травну вегетацију у ширини од најмање 10 m, а оптимално 20 m (у случају ужег појаса приобалног земљишта од наведених вредности, обезбедити травни појас до границе водног земљишта). Травна вегетација се одржава редовним кошењем. Забрањено је узурпирати приобално земљиште коридора преоравањем, изградњом објеката и сл.

#### Посебне мере очувања функционалности и проходности коридора:

- Током изградње и функционисања објеката чија је намена директно везана за воду и/или обалу спречити ширење последица евентуалног акцидентног изливања горива и уља у еколошки коридор, постављањем пливајућих завеса на одговарајућим локацијама. Гориво и уље просуто на површину воде, као и друге загађујуће материје, морају се покупити у најкраћем могућем року (нпр. употребом *sansorb-a*). За заштиту околних екосистема од последица евентуалне дисперзије горива воденом површином предвидети одговарајуће хемијско-физичке мере (нпр. употреба средства *BioVersal* за поспешивање разградње нафтних деривата) и биолошке мере санације (према посебним условима Завода).
- Није дозвољено складиштење опасних материја (резервоари горива и сл.) у небрањеном делу плавног подручја водотокова. На простору еколошког коридора управљање отпадом вршиће се у складу са Законом о управљању отпадом ("Службени гласник РС", бр. 36/09 и 88/10) и другим важећим прописима.
- Далеководне објекте и инфраструктуру изоловати и обележити тако да се на минимум сведе могућност електрокуције (страдања услед удара струје) и колизије (механичког удара у жице) летећих организама: носаче изолатора изоловати пластичним навлакама, изолаторе поставити на носаче у положају на доле, а жице обележити на упадљив начин.
- Планско подизање зелених појасева уз постојеће и планиране државне саобраћајнице I и II реда у обухвату Плана треба да се одвија у складу са предеоним карактеристикама подручја:
  - није дозвољено стварање шумљеног коридора уз сам појас саобраћајнице који би привлачио животињске врсте и довео до повећања морталитета њихових популација;
- Због еколошког значаја простора, план озелењавања треба да буде саставни део планске и пројектне документације. Озелењавање треба да се остварује паралелно са изградњом објеката:
  - забрањено је сађење инвазивних врста у простору еколошког коридора, а током уређења зелених површина, одстранити присутне самоникле јединке инвазивних врста;
  - обезбедити што већи проценат (најмање 50%) аутохтоних врста плавног подручја (тополе, врбе, панонски јасен, брест, храст лужњак итд.) који је неопходно обогатити жбунастим врстама плавног подручја;
  - обезбедити редовно одржавање зелених површина.
- Приликом парцелисања обезбедити континуитет обале са вегетацијом у природном или блиско природном стању, у ширини 20-50 m од линије средњег водостаја, односно у ширини од 10 m код високих обала. Овај појас приобаља, поред своје улоге кључног станишта и еколошког коридора, може да садржи пешачку стазу.
- Уређењем окућница и простора око нестамбених објеката, дефинисањем правила озелењавања и удаљености објеката од обале, као и дефинисањем типова ограда уз обалу (забрана изградње ограда непроходних за ситне животиње, уз примену еколошки прихватљивих елемената са отворима већим од 10 cm) обезбедити проходност обале водотока за ситне животиње. Приликом легализације захтевати прилагођавање постојећих ограда функцији еколошког коридора (померање ограда или измене делова ограда код међних тачака суседних парцела према речној обали).

#### Мере заштитне зоне еколошког коридора:

##### У појасу од 200 m од еколошког коридора/станишта:

Услов за изградњу укопаних складишта је да се њихово дно налази изнад коте максималног нивоа подземне воде, уз примену грађевинско-техничких решења којим се обезбеђује спречавање емисије загађујућих материја у околни простор;

Планским решењима мора се обезбедити:

- примена мера заштите коридора од утицаја светлости, буке и загађења;

- дефинисање посебних правила озелењавања уз забрану коришћења инвазивних врста (списак најчесталијих инвазивних врста Панонског биогеографског региона је у образложењу).

**У појасу од 50 m од еколошког коридора:**

забрањује се:

- примена техничких решења којима се формирају рефлектујуће површине (нпр. стакло, метал) усмерене према коридору.

Примењују се следеће мере:

- очувати проходност еколошког коридора површинских вода: забраном ограђивања појаса уз обалу или применом типова ограде које омогућују кретање ситних животиња;
- обезбедити континуитет зеленог тампон појаса између простора људских активности и коридора у ширини од 10 m код постојећих објеката, а 20 m код планираних објеката и то у складу са типом вегетације коридора.
- објекте који захтевају поплочавање и/или осветљење лоцирати на мин. 20 m удаљености од границе коридора.

**У појасу од 50 m од еколошког коридора на грађевинском земљишту:**

Услов за изградњу:

- вештачких површина (паркинг, спортски терени и сл.) је да се на парцели формира уређена зелена површина са функцијом одржавања континуитета зеленог појаса коридора или тампон зоне станишта.
- саобраћајница са тврдим забором за моторна возила је примена техничких мера којима се обезбеђује безбедан прелаз за ситне животиње и смањују утицаји осветљења, буке и загађења коридора.

Пронађена геолошка и палеонтолошка документа (фосили, минерали, кристали и др.) која би могла представљати заштићену природну вредност, налазач је дужан да пријави надлежном Министарству у року од осам дана од дана проналаска, и предузме мере заштите од уништења, оштећивања или крађе.

**3.4.3. МЕРЕ ЗАШТИТЕ ЖИВОТА И ЗДРАВЉА ЉУДИ**

На предметном подручју спроводиће се мере заштите и одбране од елементарних непогода. Под елементарним непогодама које настају деловањем природних сила подразумевају се: земљотреси, поплаве, нагомилавање леда на водотоцима, олујни ветрови, град, снежни наноси, суша, одроњавање и клизање земљишта, поледнице и сличне појаве које могу угрозити животе становништва и нанети материјалне штете већег обима. Са елементарним непогодама, уколико су већих размера, изједначају се и следеће катастрофе: експлозије, пожари, епидемије, хемијска и радиоактивна загађења ваздуха, воде и намирница и сл.

Пројектовање и изградњу нових односно реконструкцију постојећих објеката вршити у складу са важећим прописима из области пројектовања сеизмички отпорних конструкција. Сеизмичност подручја утврдити према актуелним картама сеизмичког хазарда.

Према вредностима годишње учесталости праваца ветрова може се закључити да највећу учесталост јављања имају северни ветрови и северозападни ветар. Основне мере заштите од јаког ветра су дендролошке мере, које су планиране као заштитни појасеви око насеља одговарајуће ширине. и мрежа заштитног зеленила. Потребно је поштовати и грађевинско-техничке мере при пројектовању, постављањем дуже стране објекта у правцу дувања ветра где је то могуће.

Услед града и леда може да дође до великих штета у пољопривреди, до уништавања усева, воћа и винограда, до знатних оштећења стамбених објеката, што све може да доведе до великих материјалних штета. За одбрану од града изграђене су противградне станице на подручју Града Сомбора које се налазе у оквиру Система одбране од града Републичког хидрометеоролошког завода са којих се током сезоне одбране од града испуљају противградне ракете.

Обавезе, мере и начини деловања, проглашавања и управљања у случају настанка елементарне непогоде утврђене су Законом о ванредним ситуацијама.

У погледу мера заштите од пожара сходно Закону о заштити од пожара, потребно је, поред услова прописаних посебним законом:

- да извориште снабдевања водом и капацитет водоводне мреже обезбеђују довољне количине воде за гашење пожара;
- утврдити одговарајућу удаљеност између зона предвиђених за стамбене објекте и објекте јавне намене и зона предвиђених за индустријске објекте и објекте специјалне намене;
- обезбедити приступне путеве и пролазе за ватрогасна возила до објеката;
- одредити безбедносне појасеве између објеката којима се спречава ширење пожара
- могућност евакуације и спасавања људи.

У складу са Законом о санитарном надзору ("Сл. гласник РС", бр 125/04), одређени су објекти који су у под санитарним надзором. То су објекти у којима се обављају следеће делатности:

- здравствена;
- производња и промет животних намирница и предмета опште употребе;
- јавног снабдевања становништва водом за пиће;
- угоститељска;
- пружања услуга одржавања хигијене, неге и улепшавања лица и тела и немедицинских естетских интервенција којима се нарушава интегритет коже;
- социјална заштита;
- васпитно-образовне;
- културе, физичке културе, спорта и рекреације;
- јавног саобраћаја.

Општи услови за све објекте који су под санитарним надзором дефинисани су Правилником о општим санитарним условима које морају да испуне објекти који подлежу санитарном надзору ("Сл. гласник РС", број 47/2006). Сви наведени објекти морају да испуне и посебне услове који су дефинисани правилницима који регулишу конкретну област.

За објекте у којима ће се обављати: здравствена делатност, делатност јавног снабдевања становништва водом за пиће и објекте у којима ће се обављати производња и промет животних намирница и путем индустријских уређаја и постројења у изградњи или реконструкцији прописана је обавеза претходног прибављања санитарне сагласности на идејни пројекат, а затим за исте те објекте и прибављање санитарне сагласности за коришћење објекта, пре почетка обављања делатности у објекту.

#### 3.4.4. МЕРЕ ЗАШТИТЕ ЖИВОТНЕ СРЕДИНЕ

Заштита животне средине обухвата мере којима ће се заштитити вода, ваздух и земљиште од деградације. Изградња објеката, односно извођење радова може се вршити под условом да се не изазову трајна оштећења, загађивање или на други начин деградира животна средина.

Ради очувања и унапређења квалитета животне средине, у складу са Законом о заштити животне средине, реализација планских решења подразумева спречавање свих видова загађења. Мере које ће се предузети за смањење или спречавање штетних утицаја на животну средину обухватају мере предвиђене тим законом и другим прописима, нормативима и стандардима, мере које ће се предузети за случај удеса, планове и техничка решења заштите животне средине и примену услова добијених од надлежних органа и институција. У циљу спречавања угрожавања животне средине потребно је обезбедити мера заштите од буке у складу са Законском регулативом.

Придржавати се прописаних услова у погледу међусобног положаја објеката, удаљености од регулационе линије и линије суседних парцела, чиме ће се обезбедити повољни услови проветрености и инсолације објеката и животног простора који представљају битне чиниоце у обезбеђивању квалитетних услова становања на простору Плана.

Објекте градити у складу са наменом вршити уз поштовање свих важећих прописа из области заштите животне средине, заштите од пожара, санитарне заштите, безбедносним и другим прописаним условима и посебним условима у складу са специфичношћу објекта.

Заштита биодиверзитета заснива се на стварању и одржавању јавних зелених површина. Формирање система зелених површина насеља веома доприноси повезивању природне средине са урбаним простором а долази и до просторног разграничавања функција које могу негативно утицати једна на другу. Велике поплочане и/или бетонирани површине у грађевинском подручју као и сами објекти јачају ефекат неповољних климатских карактеристика околине (ниске вредности влажности ваздуха, повећан алbedo обрађених површина, присуство прашине у ваздуху и сл.). Повећањем индекса заузетости грађевинских парцела подручја Плана смањује се проценат постojeћег јавног зеленила што за последицу има погоршање квалитета ваздуха, а додатним озелењавањем побољшава се квалитет ваздуха, снижавају температуре у летњем делу године због способности биљака да апсорбују и рефлектују сунчево зрачење, спречавају се ерозија тла изазвана кишом и ветром и брзо отицање атмосферских падавина, смањује се бука од саобраћаја. Под локалним климатским условима лишћари имају значајан допринос у унапређењу квалитета ваздуха и побољшању климатских карактеристика урбаних површина.

Решење инфраструктуре подручја Плана (пре свега канализационе, континуално побољшање методологије управљања чврстим отпадом и сл.) усагласити са свим важећим прописима како би се обезбедила заштита земљишта, воде и ваздуха.

Планиране извести у утврђеним регулационим ширинама са свим планираним саобраћајним површинама које је потребно изградити од тврдог материјала у циљу спречавања стварања прашине и блата.

Одвођење употребљених вода упуштањем у планирану канализациону мрежу у циљу спречавања загађивања подземних вода и реципијента. До изградње канализационе мреже употребљене воде ће се упуштати у водонепропусне септичке јаме.

Простор опремити осталом планираном инфраструктуром.

За потребе сваког домаћинства користити преносне канте за смеће, које се периодично празне, по плану комуналне службе. Исте се постављају на сопственој парцели.

#### ПРЕДЛОГ САНАЦИЈЕ И РЕКУЛТИВАЦИЈЕ ДИВЉЕ ДЕПОНИЈЕ „АПАТИНСКИ ПУТ“ У СОМБОРУ

Санација, биоремедијација и пејсажно уређење дивље депоније на Апатинском путу неопходна је из еколошко-безбедносних разлога. Приступ самој депонији је веома једноставан и лак. Специфичност геолошке подлоге на којој лежи дивља депонија чини земљиште типа чернозем – ливадска црница.

Катастарске парцеле које заузима дивља депонија у целости су у КО Сомбор I, у грађевинском подручју, јавном власништву, са вишеструком наменом и правом својине. Укупна површина парцеле износи 111.373 m<sup>2</sup>.

Отпад на дивљој депонији је хетерогеног састава. Највећи део отпада чини комунални отпад – 40%, затим биодеградабилни отпад са 30%, инертни отпад 25%, амбалажни отпад заузима око 4% и опасан отпад 1%. Дивља депонија на Апатинском путу је потпуно неактивна (напуштена) од 1991. године, од када је отпочета експлоатација и коришћење градске депоније „Ранчево“. Мере биолошке рекултивације нису рађене, нити је рађена анализа земљишта на тешке метале и остале контаминанте. Такође није рађена ни дегазација. Део депоније је у потпуности саниран 2004. године на површини од 15.000 m<sup>2</sup>, тако што је сав отпад са дела површине прикупљен и одложен на градску депонију „Ранчево“. Дeпоновани отпад је заравњен булдожером, а преко њега је насут слој инертног материјала.

#### Рекултивација дивље депоније „Апатински пут“ – Сомбор

Санација и рекултивација дивље депоније на Апатинском путу би подразумевала следеће активности:

- Анализа текстуре и структуре земљишта на депосолу;
- Анализа земљишта на тешке метале, органске контаминанте (РСВ, ВТЕХ, пестициди и др.);
- Анализа подземних вода и вода из околних водотокова;
- Израда пројекта дегазације и постављање биотрнова за отплињавање гасова;
- Планска садња вишегодишњих дрвенастих и декоративних садница.

Процес рекултивације дивље депоније може бити краћи или дужи, што зависи од услова у којима се одвија. Неопходно је применити комбиновани тип рекултивације, односно, саму рекултивацију и еурекултивацију, поступну рекултивацију, тј. интегрално спровођење свих неопходних мера. Рекултивација, као специфичан вид ревитализације, представља уношење биљних култура уз примену

технолошких поступака. Рекултивација пошумљавањем, као вид санације, има два циља у обнови простора, а то су, бржа обнова и покретање земљишних процеса и већи прилив кисеоника. За то је потребно да биљни покривач буде што бујнији. На основу утврђених карактеристика, и увида у тип, степен и обим деградације, земљиште на простору дивље депоније не обезбеђује адекватне услове за раст и развој већине биљака. Услови природног станишта су трајно измењени, те је неопходно да се на испитиваним подручјима изврши еурекултивација земљишта, која подразумева мере техничке и биолошке (еколошке) рекултивације, у циљу заштите и оплемењивања животне средине.

Рекултивација подразумева :

1. Наношење новог слоја земљишта преко депонованог материјала заштићеног финалном инертном прекривком, што подразумева њену “техничку фазу”;
  2. Заснивање вегетационог прекривача, што чини “биолошку (еколошку) фазу”.
- Овим се спречава ерозија земљишта и депонованог материјала под дејством атмосферских или антропогених утицаја. Еколошка фаза рекултивације представља најважнију фазу, која обухвата одабир биљних врста, њихову примену, раст и развој.

Предлог мера техничке рекултивације

У фази техничке рекултивације се на претходно формираном терену наноси слој одговарајућег супстрата (земља, глина-земља, хумус), са циљем да се обезбеде предуслови за раст и развој вегетације. Техничкој рекултивацији може се приступити непосредно по завршеним радовима на уређењу, нивелацији и финалном прекривању завршних површина слојем глине дебљине 30 cm и дренажним слојем шљунка исте дебљине. Наношење плодне земље (компост, хумус) у слоју од 60 cm треба да уследи непосредно по завршетку постављања финалне прекривке.

Предлог мера биолошке (еколошке) рекултивације

Биолошке мере рекултивације подразумевају примену пољопривредних и шумских мелиорација, које доприносе стабилности и одржавању рекултивисаних површина, као значајан вид ревитализације простора и успостављање природних биоценоза. Деградирано земљиште на депонији (депосол), представља подлогу неповољних физичких и хемијских особина за развој биљних култура. Зато је на првом месту, пре самог процеса заснивања вегетације, неопходно предузети све мере како би се што квалитетније обезбедила квалитетна подлога и извршила основна припрема земљишта. Неопходно је оплеменисти земљиште органским материјама хумусом или компостом. Да би се избегла ерозија хумусног слоја, по целој прекривној површини прво се сеје семе траве, која је својствена датом подручју. Биолошка (еколошка) рекултивација одвија се у две фазе: привремена биолошка рекултивација, крајња рекултивација- садња предвиђене вегетације. Неопходно је обезбедити континуирану покривност површине земљишта, као и равномерну прожетост слоја по целој његовој дубини корењем и жилама. Овим се обезбеђује заштита земљишта од ерозије, обезбеђује се структура земљишта, земљиште се обогађује угљен-диоксидом, и тако се оно сменом редовних годишњих циклуса одумирања и обнављања вегетације обогађује хумусном компонентом, која се затим повезује у органо-минерални комплекс. За озелењавање комплекса депоније предлажу се врсте дрвећа и жбунова које су толерантне на присуство растворљивих соли, посебно на соли натријума (Na) и подносе климатске услове овог поднебља. Биљне врсте које су намењене да се саде на депонији пожељно је изабрати према следећим критеријумима:

1. Да припадају аутохтоним врстама или алохтоним врстама које су показале успешан раст и развој у непосредној најближој околини;
2. Да су отпорне на неповољне еколошке услове станишта (салинитет, температура, pH вредност подлоге, влажност и др.);
3. Да показују толерантност на висок садржај CO<sub>2</sub> у ваздуху;
4. Да биолошки имају плитак коренов систем.

Одабир вегетације овог простора треба да буде базиран на спратности, као и на сличности вегетације са околином, како би се новоуређени простор уклопио у већ постојећи пејсаж што је више могуће. Одабир врста које ће се користити за формирање вегетације и биолошко решење саниране депоније, врши се на основу анализираних услова животне средине. Као прва фаза, врши се затрављивање, тј. формирање ливаде, травном смешом вишегодишњих трава, новоформираних површина. Затим треба да се формира ветрозаштитни појас, који представља тампон (пуфер) појас.

Формирање ливаде

Ливада мора бити формирана и негована уз примену свих неопходних агротехничких мера, да би се педолошки процеси убрзали и земљиште достигло висок продуктивни ниво. Вештачке ливаде и пашњаци имају велику улогу и значај у следећем:

- смањује се ерозија путем биолошке заштите земљишта;
- поправљају се особине земљишта и обнавља његов производни потенцијал;
- ублажавају и спречавају бујице и поплаве;
- доприносе бољем сакупљању воде у земљишту;
- вештачке ливаде и пашњаци штите изворске и текуће воде, и повољно утичу на микроклиматске услове;
- унапређују процес педогенезе.

Вештачка ливада формира се сетвом семена у јесен и пролеће. Сетва семена се мора обавити непосредно по разастирању плодног супстрата на одређени сегмент. Пре сетве земљиште треба да буде нађубрено стајњаком или компостом, како би се поспешила сама структура земљишта. У састав ливадске вегетације су укључени представници фамилија које фиксирају атмосферски азот и приликом одумирања га предају земљишту. Избор врста је усклађен са станишним условима са обимнијом биопродукцијом и биоотпорношћу. Неопходна је редовна косидба ливаде током вегетационог периода.

На основу анализираних услова средине, концепције техничког решења, намене простора и екоморфолошких услова терена, извршен је избор биљних врста којима је могуће реализовати еколошко уређење дивље депоније. Затрављивање би се извршило смешом вишегодишњих трава следећег састава:

- Росуља (*Agrostis tenuis* L.);
- Зубача (*Cynodon dactylon* (L.) Pers.);
- Црвени вијук (*Festuca rubra* L.);
- Вијук (*Festuca ovina* L.);
- Обична ливадарка (*Poa pratensis* L.);
- Енглески љуљ (*Lolium perenne* L.).

Заснивање травних површина применом наведене смеше вишегодишњих трава обезбеђује добру покривност засејаних површина. Редовним кошењем се стимулише раст вегетације, као и самообнављање и спречавање закоровљености, те је могуће извршити трајнију стабилизацију површина. Након одабира смеше биљних врста која ће везивати горњи слој хумуса неопходно је пажљиво одабрати

жбунасте и дрвенасте врсте биљака за заштитни појас и за озелењавање преостале површине. Код одабира врста мора се водити рачуна о употреби аутохтоних врста у складу са функционалним, еколошким, екофизиолошким и естетским захтевима.

#### Ветрозащитни појас

Под заштитним зеленилом подразумевају се ветрозащитни појасеви, зеленило око загађених делова природе, односно депоније, чији је задатак да заштите делове природе од негативних спољашњих утицаја. Такође, подизање заштитних појасева има и изузетан естетски значај. Они представљају специфичну тампон (пуфер) зону, чинећи природни филтер, апсорбујући праšину из ваздуха, непријатне мирисе и остале контаминанте из ваздуха. Ветрозащитни појасеви пружају адекватну заштиту када су у питању проблеми настали као последица загађења земљишта пестицидима и другим органским и неорганским загађивачима. Сам ветрозащитни појас подиже се од аутохтоних биљних врста, нарочито оних које су отпорне на негативне услове животне средине, и имају густу и развијену крошњу. Пројектовање ветрозащитних појасева заснива се на вишередним засадима или се може пројектовати као дворедни појас. Основни предуслов при избору одговарајућих врста дрвенастих биљака за подизање заштитних појасева јесте формирање високих круна од брзорастућих четинара и листопадног дрвећа. У нашим условима, за те потребе, најчешће се користе: топола, липа, багрем, бреза, смрека, бор и туја. Неопходно је водити рачуна да се изврши избор врста најприлагодљивијим датим еколошким условима ради што бржег пораста. Од садног материјала одабрани су генотипови прилагодљиви и отпорни на еколошке услове подручја: мечја леска, јавор млеч, црни орах, бреза, граб, багрем и сибирски брест. Од четинарских врста дрвенастих биљака, врсте отпорне на све услове животне средине су: црни бор и тиса. Од жбунастих врста биљака: дрен, леска, сибирска карагана и тамарикс. Мозаичним распоредом дендрофлоре, треба да се обезбеде основне функције будућег зеленог простора на подручју дивље депоније. Рекултивацију и пејсажно уређење простора дивље депоније на Апатинском путу у Сомбору треба усмерити ка привођењу еколошки активном стању. Треба применити комплексне мере мелиорације, које обухватају санацију, техничку и биолошку (еколошку) рекултивацију- екоремедијацију.

### **3.5. МЕРЕ ЕНЕРГЕТСКЕ ЕФИКАСНОСТИ ИЗГРАДЊЕ**

Основни циљ реформе енергетског система је успостављање квалитетно нових услова рада, пословања и развоја производних енергетских сектора и сектора потрошње енергије, који ће подстицајно деловати на привредни развој града и заштиту животне средине. Ради испуњења наведених циљева односно сигурности и економичног снабдевања привреде и становништва енергијом, потребно је:

- технолошка модернизација постојећих енергетских производних система;
- рационална употреба енергената и повећања енергетске ефикасности у секторима производње и потрошње енергије;
- улагања у изградњу нових енергетских објеката;
- коришћење нових обновљивих извора енергије (биомаса, мале хидроелектране, геотермална енергија, енергија ветра и сунчевог зрачења);
- снижавање интензитета штетних емисија из сектора производње и потрошње енергије.

Ради повећања енергетске ефикасности, приликом пројектовања, изградње и касније експлоатације објеката, као и приликом опремања енергетском инфраструктуром, потребно је применити следеће мере:

- приликом пројектовања водити рачуна о облику, положају и повољној оријентацији објеката;
- користити класичне и савремене термоизолационе материјале приликом изградње објеката (полиестирени, минералне вуне, полиуретани, комбиновани материјали, дрво, трска и др.);
- у инсталацијама осветљења у објектима и у инсталацијама јавне и декоративне расвете употребљавати енергетски ефикасна расветна тела;
- постављати соларне панеле (фотонапонске модуле и топлотне колекторе) као фасадне и кровне или самостојеће елементе где техничке могућности то дозвољавају;
- размотрити могућност искоришћења геотермалне енергије бушењем бунара и употребом топлотних пумпи за пренос енергије од извора до циљног простора;
- код постојећих и нових објеката размотрити могућност уградње аутоматског система за регулисање потрошње свих енергетских уређаја у објекту.

Објекти морају бити пројектовани, изграђени, коришћени и одржавани на начин којим се обезбеђују прописана енергетска својства. Ова својства се утврђују издавањем сертификата о енергетским својствима који чини саставни део техничке документације која се прилаже уз захтев за издавање употребне дозволе.

### **3.6. ПОСЕБНИ УСЛОВИ КОЈИМА СЕ ПОВРШИНЕ И ОБЈЕКТИ ЈАВНЕ НАМЕНЕ ЧИНЕ ПРИСТУПАЧНИМ ЛИЦИМА СА ПОСЕБНИМ ПОТРЕБАМА**

Површине јавне намене (улице, тргови, паркови и сл.), објекти јавне и пословне намене морају се пројектовати и градити тако да се особама са посебним потребама, деци и старим особама омогући приступ, кретање, боравак и коришћење у складу са Правилником о техничким стандардима планирања, пројектовања и изградње објеката, којима се осигурава несметано кретање и приступ особама са инвалидитетом, деци и старим особама ("Службени гласник РС" број 22/15). Обавезни елементи приступачности су:

- Елементи приступачности за савладавање висинских разлика;
- Елементи приступачности кретања и боравак у простору – објекти за јавно коришћење;
- Елементи приступачности јавног саобраћаја.

У том смислу треба обезбедити следеће услове:

- Пешачке прилазе и прелазе извести са обореним ивичњацима да би се елиминисала висинска разлика.
- Прилазе јавним и пословним објектима решити изградњом спољних или унутрашњих рампи за кретање помоћних средстава инвалидних и лица са посебним потребама.
- У оквиру гаража и паркинга се морају резервисати и обележити места за управно паркирање превозних средстава инвалида и лица са посебним потребама.
- Улични мобилијар чији типски елементи имају намену разграничавања јавне пешачке површине од коловоза, бицикличке стазе и/или паркиралишта, визуелно вођење корисника, а може бити различитог облика и друге примарне намене,
- Маневарске површине потребне за кретање,

- Осветљење јавних површина и постављање одговарајуће саобраћајне сигнализације и опреме.  
За објекте на регулационој линији дозвољено је испуштање атмосферских вода искључиво са кровних равни које имају пад према регулацији, упуштањем у систем отворене уличне атмосферске канализације и то олуцима. Олуке изводити висином фасаде вертикално, уз објекат на регулацији, без задирања у профил тротоара. Спуштањем на ниво тротоара олуку увести у каналицу (цев) испод тротоара, са решетком у нивоу тротоара у циљу обезбеђивања његове равности. Атмосферске воде са свих осталих кровних равни решити унутар сопствене парцеле, олуцима или на други начин, не задирући при том ниједним елементом у суседне парцеле.

## II ПРАВИЛА ГРАЂЕЊА

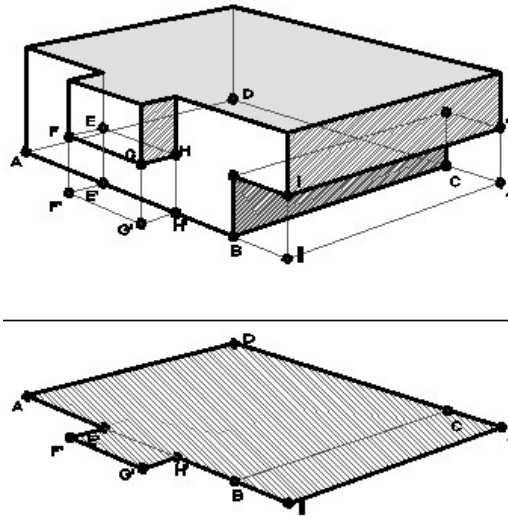
### II-A ОПШТИ УСЛОВИ, ДЕФИНИЦИЈЕ ПОЈМОВА, УРБАНИСТИЧКИ ПАРАМЕТРИ

#### II-A.1. ОПШТИ УСЛОВИ

	<ul style="list-style-type: none"> <li>▪ Правила грађења примењују се за зоне претежне намене за која није утврђена даља планска разрада. За зоне претежне намене за које је утврђена израда Плана детаљне регулације, правила грађења примењују се као основ, односно имају усмеравајући карактер.</li> <li>▪ Правила грађења која су дата у табели општих услова важе у читавом обухвату Плана, уколико за неку одређену намену, у складу са карактеристичним потребама, нису прописана посебна правила.</li> <li>▪ Сви објекти морају бити изграђени (реконструисани) у складу са важећим законима, правилницима и прописима који регулишу конкретну област. При пројектовању и извођењу радова на објектима имати у виду специфичност функционалне намене објекта са становишта коришћења, одржавања, односно обезбеђивања услова сигурности (стабилности и носивости) и употребљивости објекта, услова заштите животне средине, противпожарних, санитарно-хигијенских и других услова.</li> </ul>
<p><b>1. ОСНОВНИ ПАРАМЕТРИ</b></p>	<ul style="list-style-type: none"> <li>▪ Параметри у оквиру обухвата Плана састоје се из максималног индекса заузетости парцеле, максималне спратности, минималне површине парцеле, минималне ширине уличног фронта, положаја објекта, максималне висине венца и слемена објеката, минималног процента зеленила и др.</li> <li>▪ Објекти у оквиру намене могу се градити, уколико је обезбеђена минимална комунална опремљеност парцеле (или ако постоје техничке могућности за изградњу недостајуће инфраструктуре) и ако се, у складу са овим Планом, може обезбедити минималан број паркинг места и други основни параметри.</li> </ul>
<p><b>2. УСЛОВИ ЗА ПАРЦЕЛАЦИЈУ, ПРЕПАРЦЕЛАЦИЈУ И ФОРМИРАЊЕ ГРАЂЕВИНСКЕ ПАРЦЕЛЕ</b></p>	<p>2.1 ОПШТЕ</p> <ul style="list-style-type: none"> <li>▪ Грађевинска парцела намењена за грађење, независно од намене, треба по правилу да има облик правоугаоника или трапеза и да има приступ са јавног пута.</li> <li>▪ Изузетно, за градњу се могу користити и парцеле неправилног облика. У том случају ће се изградња објекта на парцели прилагодити облику парцеле (слика ба и бб), у складу са условима одређене зоне.</li> <li>▪ Минимална површина грађевинске парцеле утврђена је према намени и врсти, односно начину постављања објекта на парцели, а у складу са правилима грађења дефинисаним за одређену зону.</li> <li>▪ Ширина грађевинске парцеле према јавној површини, утврђена је према начину постављања објекта на парцели, који треба да је усаглашен са преовлађујућим начином постављања постојећих објеката у блоку, а према условима које парцела треба да испуни за грађење објекта одређене намене.</li> <li>▪ Максимална површина грађевинске парцеле одређена је за поједине зоне у циљу спречавања девастације урбаног ткива формирањем великих комплекса укрупњавањем парцеле.</li> </ul>



	<ul style="list-style-type: none"> <li>■ Парцелација и препарцелација грађевинских парцела утврђује се Пројектом препарцелације односно парцелације, у складу са условима за образовање грађевинских парцела дефинисаних овим Планом, по појединачним зонама.</li> <li>■ Свака грађевинска парцела која настаје поступком парцелације или препарцелације мора имати минималну површину и ширину парцеле за зону и врсту објеката која се на њој гради. Одступања су дата у тачки 2.2.</li> </ul> <p>2.2 ОДСТУПАЊЕ</p> <ul style="list-style-type: none"> <li>■ Приликом формирања грађевинске парцеле одступање од критеријума минималне површине или ширине парцеле дозвољено је 10%, односно 15% (у зони Породичног становања пољопривредног типа).</li> <li>■ Могуће је формирање грађевинске парцеле мање од минимално прописане за зону и врсту објеката, само у случајевима решавања имовинско правних односа власника двојних објеката и сувласника предметне парцеле према затеченом стању на терену, као и за потребе озакончења објеката.</li> <li>■ На већ формираним, изграђеним грађевинским парцелама, где површина и/или ширина парцеле не задовољавају утврђене параметре, уз испуњење других норматива и критеријума: <ul style="list-style-type: none"> <li>○ у случају да је премашен дозвољени индекс заузетости, може се дозволити рушење постојећег и изградња новог објекта до индекса заузетости постојећег објекта, односно, до 10% већег индекса заузетости од прописаног овим Планом за одређени блок, уколико је то повољнији параметар за индекс заузетости од постојећег, под условом да су намена и спратност објекта у складу са дозвољеним за предметну зону. У том случају, могу да се задрже постојећи параметри за положај објекта, односно удаљеност од граница суседних парцела, као и постојећи проценат зеленила.</li> <li>○ дозвољава се доградња постојећих објеката, до 10% већег индекса заузетости од прописаног овим Планом за одређени блок, односно улични потез.</li> </ul> </li> <li>■ На већ формираним, неизграђеним грађевинским парцелама, где површина или ширина парцеле не задовољава утврђене параметре, са максималним одступањем 10%, односно 15% (у зони Породичног становања пољопривредног типа), дозвољена је изградња објеката, уз испуњење других норматива и критеријума.</li> <li>■ На постојећим катастарским парцелама, које не излазе на улични фронт и које имају уписано право службености пролаза, у блоковима, односно уличним потезима у којима се грађевинска линија поклапа са регулационом линијом, дозвољава се изградња породичних стамбених слободностојећих објеката, као и објеката у низу.</li> </ul>
<p><b>3. ИНДЕКС ЗАУЗЕТОСТИ</b></p>	<ul style="list-style-type: none"> <li>■ Индекс заузетости парцеле јесте однос површине габарита хоризонталне пројекције свих изграђених или планираних објеката и укупне површине грађевинске парцеле, изражен у процентима.</li> <li>■ Највећи дозвољени индекс заузетости грађевинске парцеле дат је по зонама (А.2.).</li> <li>■ Код грађевинских парцела на углу, индекс заузетости се може повећати за 10%.</li> <li>■ На већ формираним грађевинским парцелама, где површина и/или ширина парцеле не задовољавају параметре за минималну величину парцеле, индекс заузетости се може повећати за 10%.</li> <li>■ Хоризонтална пројекција елемената који се препуштају ван основног габарита објекта (еркери, балкони, терасе, надстрешнице и сл.), са свих етажа, на парцели на којој се гради објекат, рачуна се као површина под објектом (улази у проценат заузетости), а не улази у слободне, зелене или манипулативне површине (Слика 1).</li> </ul>



Слика 1 – површина која улази у проценат заузетости

- У индекс заузетости не улази конструкција или делови конструкције које су испод површине терена.
- У индекс заузетости не улазе секундарне компоненте кровне конструкције (стрехе, кровни препусти и наткривени улази хоризонталне пројекције до 1.0m, олуци и сл.), као и венци и други обликовни елементи фасаде хоризонталне пројекције до 0.3m
- У индекс заузетости улазе површине под рамама, спољним степеништем и сл.
- У случајевима кад надстрешница формира објекат (бензинске станице, ауто праонице, наткривена складишта, усипни кош, претоварна рампа, подно складиште, производна постројења и сл.), површина под надстрешницом улази у индекс заузетости.

#### 4. ВРСТЕ И НАМЕНА ОБЈЕКТА

- У оквиру сваке појединачне зоне дефинисана је врста и намена, односно компатибилна намена објеката који се могу градити под условима утврђеним планским документом, који су дати по зонама у оквиру плана.
- Врста и намена објеката чија је изградња забрањена дата је по зонама у оквиру плана.

##### ДЕФИНИЦИЈЕ, ВРСТЕ И НАМЕНА ОБЈЕКТА:

- 5.
- 6.
- 7.
- 8.

4.1 ПОРОДИЧНИ СТАМБЕНИ ОБЈЕКТИ – стамбени објекти (породичне куће) са максимално две стамбене јединице, као и куће за повремен боравак (објекти за одмор-викендице, летњиковци и сл).

4.2 ПОРОДИЧНИ СТАМБЕНО-ПОСЛОВНИ ОБЈЕКТИ – породични стамбени објекти код којих је 60% и више површине објекта стамбене намене, са максимално две стамбене јединице и пословним простором у складу са компатибилном наменом.

4.3 ПОРОДИЧНИ ПОСЛОВНО-СТАМБЕНИ ОБЈЕКТИ - породични стамбени објекти код којих је више од 40% површине објекта пословне намене у складу са компатибилном наменом.

4.4 ВИШЕПОРОДИЧНИ СТАМБЕНИ ОБЈЕКТИ – стамбени објекти са минимално 3 стамбене јединице.

4.5 ВИШЕПОРОДИЧНИ СТАМБЕНО-ПОСЛОВНИ ОБЈЕКТИ – 50% и више од 50% објекта стамбена намена са минимално 3 стамбене јединице, а остали део пословна намена у складу са компатибилним садржајима.

4.6 ВИШЕПОРОДИЧНИ ПОСЛОВНО-СТАМБЕНИ ОБЈЕКТИ – више од 50% објекта пословна намена у складу са компатибилним садржајима, а остали део стамбена намена са минимално 3 стамбене јединице.

4.7 ПОСЛОВНИ ОБЈЕКТИ–објекти искључиво пословне делатности која је у складу са компатибилним садржајима:

- Пословно-административне: банке, агенције, бирои, удружења, представништва, мењачнице и сл.
- Трговина на велико и мало: трговачки центри, зграде са продавницама, робне куће, издвојене продавнице, апотеке, књижаре и бутици, сајамске хале, простори за аукције и изложбе, затворене пијаче и сл.
- Сервисне станице за моторна возила: сервис, технички преглед возила, праонице возила и сл.
- Хотелијерство: хотели, мотели, пансион, апартмани, сала за изнајмљивање и остале зграде за краткотрајни боравак
- Угоститељство: ресторани, кантине, барови, пицерије, хамбургерије, етно-кућа и сл. угоститељске зграде

	<ul style="list-style-type: none"> <li>○ Производно и услужно занатство, домаће радиности, уметнички и стари занати - објекти у којима се одвијају занатске делатности: пекарска, месарска, млекарска, посластичарска, обућарска, кројачка, фризерска, фотографска, ткачка, козметичарска, сајџијска, салони лепоте, педикир, маникир, стакларска и друге сличне занатске делатности, ручна израда уникатних предмета, сувенира, галантерије, уметничке радионице, стари занати и сл</li> <li>○ Услужне делатности: копирица, хемијска чистионица, праоница тепиха, сервиси за бицикле, сервиси за рачунаре, електричне уређаје и сл.</li> <li>○ Забавне делатности: играонице за децу, билијар салони, салони видео игара, кладионице и сл.</li> </ul> <p>4.8 ОБЈЕКТИ ЈАВНЕ НАМЕНЕ - намењени за јавно коришћење и могу бити:</p> <ul style="list-style-type: none"> <li>○ Објекти јавне намене у јавној својини: објекти за потребе државних органа, органа територијалне аутономије и локалне самоуправе: месне заједнице, месне канцеларије, правосуђа, министарства унутрашњих послова и сл.</li> <li>○ Остали објекти јавне намене, који могу бити у свим облицима својине: <ul style="list-style-type: none"> <li>- здравствених делатности: болнице, домови здравља, поликлинике, опште и специјалистичке ординације, остале зграде за здравствену заштиту,</li> <li>- ветеринарске станице, ординације и клинике,</li> <li>- васпитно-образовни објекти: предшколска установа, основна школа, средња школа, факултет, школа страних језика, школа за децу са посебним потребама, специјализоване школе и сл.</li> <li>- објекти спорта и рекреације</li> <li>- објекти социјалне заштите: домови за старе и хендикепиране, сигурне куће, домови за децу без родитељског старања и децу са посебним потребама и сл.</li> <li>- објекти културно уметничке делатности: музеји, позоришта, биоскопске сале, библиотеке, читаонице, плесне школе, музичке и плесне сале, павиљони за концерте, културно-уметничка друштва, уметничке галерије, вишенаменски објекти за културно-уметничку делатност и забаву, информациони центри и сл.</li> <li>- поште и др. објекти;</li> <li>- верски објекти: храмови, капеле, звоници и сл.</li> <li>- комунални обј.: гробље, осаријум, лапидаријум, пијаца, објекти за пречишћавање отпадних вода (УПОВ) и сл.</li> </ul> </li> </ul> <p>4.9 ОБЈЕКТИ СПОРТА И РЕКРЕАЦИЈЕ:</p> <ul style="list-style-type: none"> <li>○ Затворени спортски објекти - зграде за спортове који се одржавају у затвореном простору: кошаркашка, тениска и др. игралишта, затворени базени, сале за гимнастику, фитнес, аеробик, теретана, боди-билдинг, екстремне спортове, куглане и сл., са просторијама за гледаоце и учеснике (трибине, подесте, терасе, тушеве, гардеробе, просторије спортских клубова итд.)</li> <li>○ Спортски терени: терени, базени, коњички клуб, школа јахања, као и припадајући објекти намењени за спортове који се одржавају на отвореном</li> <li>○ Остале грађевине за спорт и рекреацију: забавни паркови, адреналин паркови, аквапарк, игралишта за голф, спортска излетишта и сл.</li> </ul> <p>4.10 ОСТАЛЕ НЕСТАМБЕНЕ ЗГРАДЕ:</p> <ul style="list-style-type: none"> <li>○ Радионице производно-услужне делатности: За столарске, каменорезачке, браварске, лимарске, аутомеханичарске, аутоелектричарске, аутолимарске, ковачке радове, за ливење, бојење, пескарење, паковање, мељаву и сл.</li> <li>○ Радионице за пољопривредну производњу: мале млекаре, објекти за прераду меса малог капацитета и сл.</li> <li>○ Радионице за производњу прехранбених производа и пића</li> <li>○ Хале за монтажу</li> <li>○ Магацини и складишта</li> </ul> <p>- складишни објекти у функцији стамбено-пословног, пословно-стамбеног објекта, пословног објекта, радионица и објеката производног или услужног занатства: наткривена складишта, затворена складишта, хладњаче, резервоари и силоси и сл.</p> <p>4.11 ПОМОЋНИ ОБЈЕКТИ</p> <p>-објекат који је у функцији главног објекта, а гради се на истој парцели на којој је саграђен или може бити саграђен главни објекат: гаража, летња кухиња, дворишна кухиња, остава, вртно сенило, зимска башта, надстрешница, котларница, ограда, бунар, санитарни чвор, септичка јама, трафостаница, портирница и сл.</p>
--	--

	<p>4.12 ЕКОНОМСКИ ОБЈЕКТИ:</p> <ul style="list-style-type: none"><li>○ Објекти који служе за узгој и држање домаћих животиња:<ul style="list-style-type: none"><li>- објекти за гајење животиња (стаје за гајење коња, штале за гајење говеда, објекти за гајење живине, коза, оваца и свиња, као и објекти за гајење голубова, кунића, украсне живине и птица, објекти за држање паса и мачака);</li><li>- пратећи објекти за гајење домаћих животиња (испусти за стоку, бетонске писте за одлагање чврстог стајњака, објекти за складиштење осоке);</li></ul></li><li>○ Објекти за узгој, производњу и смештај пољопривредних производа и складиштење сточне хране:<ul style="list-style-type: none"><li>- стакленици, пластеници и други објекти намењени повртарској, воћарској-виноградарској и осталим видовима пољопривредне производње (гајење цвећа, садног материјала, печурака, зачинског, ароматичног и лековитог биља и сл.)</li><li>- сеници, магацини за складиштење концентроване сточне хране, бетонирани сили јаме, сили тренчеви, силоси, амбари, кошеви, складишта за пољ. производе и сл.</li><li>- винарије, вински подруми и др.</li><li>- усипни кош, колске ваге са потребним платоима, вагарска кућица</li></ul></li><li>○ Остале пољопривредне зграде:<ul style="list-style-type: none"><li>- гараже, хангари и остали објекти за смештај пољопривредних машина, возила, алата и опреме, пушнице, сушионице и остале пољопривредне помоћне зграде</li></ul></li></ul> <p><b>4.13</b> ОБЈЕКТИ У ФУНКЦИЈИ ОБНОВЉИВИХ ИЗВОРА ЕНЕРГИЈЕ: соларни колектори и панели-пријемници соларне енергије (ПСЕ) за искориштавање сунчеве енергије (који се постављају на објекте или као засебни обј.), објекти за искориштавање биомасе, геотермалне енергије и других видова обновљиве енергије. Врста објеката у функцији обновљивих извора енергије дозвољена је зависно од зоне.</p> <p><b>4.14</b> СТАНИЦЕ ЗА СНАБДЕВАЊЕ ДРУМСКИХ ВОЗИЛА ПОГОНСКИМ ГОРИВОМ- подразумевају уређаје за снабдевање моторних возила свим врстама течних горива и течним нафтним гасом, који се користи као погонско гориво, као и уређаји за снабдевање уљем за ложење које се употребљава у домаћинству и друге пратеће објекте. У оквиру Станице за снабдевање друмских возила погонским горивом, могу се поставити пуњачи за електрична возила.</p> <p><b>4.15</b> ХЕЛИОДРОМ - одређена површина на земљи или објекту која је, у потпуности или делимично, намењена за слетање, полетање и кретање хеликоптера на земљи;</p>
--	---

## 5. ГРАЂЕВИНСКА ЛИНИЈА

### 5.1 ПОЈАМ

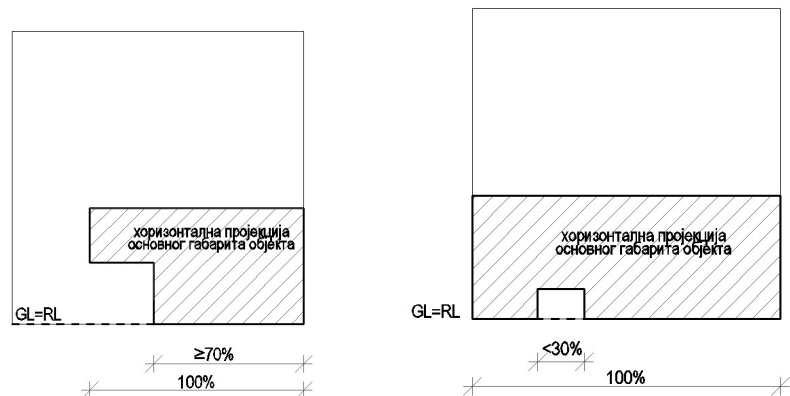
- Грађевинска линија представља линију на коју се објект поставља и са којом се поклапа преовлађујућим делом уличне фасаде основног габарита објекта, а чији се положај у односу на регулациону линију утврђује према затеченом начину грађења, односно према положају већине објекта, у зони, блоку, уличном потезу.

### 5.2 ПОЛОЖАЈ

- У графичком прилогу Плана бр.5 - План саобраћајне инфраструктуре са елементима регулације и нивелације је дефинисан положај ГЛ објекта за планиране и постојеће улице.
- У појединим блоковима, односно улицама, где се ради на очувању уличног фронта, грађевинска линија се поклапа са регулационом линијом улице (ГЛ = РЛ).
- У улицама где постоје изграђени објекти постављени на различитим растојањима од регулационе линије, као и у улицама у којима није утврђен приоритет очувања уличног фронта, у графичком прилогу Плана бр.5, растојање између грађевинске и регулационе линије за планиране објекте је назначено као опциона могућност (нпр. 0,3,5,10 m, зависно од зоне, односно блока).
- Подземна грађевинска линија - грађевински елементи испод коте тротоара (подрумске етаже и темељи):
  - не могу да пређу границу суседне парцеле (бочне и задњу)
  - могу прећи грађевинску линију и могу бити постављени на регулациону линију, када се грађевинска и регулациона линија не поклапају
  - могу прећи регулациону линију, када се грађевинска и регулациона линија поклапају, под условом да тиме нису угрожене трасе и водови инфраструктуре и то:
    - 0.15 m, до дубине од 2.60 m испод површине тротоара
    - 0.50 m, на дубини већој од 2.60 m

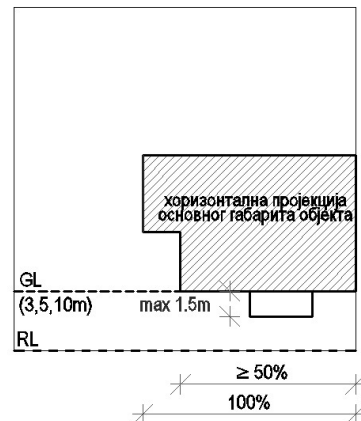
### 5.3 ОДСТУПАЊЕ

- Како је грађевинска линија законом дефинисана као линија до које је дозвољено грађење основног габарита објекта, у појединим зонама и за поједине врсте објекта (за које је прописана обавеза израде УП), растојање грађевинске од регулационе линије може бити и на некој другој међуудаљености, у односу на ону која је дефинисана планом, уколико то намена и начин коришћења објекта захтевају, а дубина парцеле омогућава и ако се тиме битно не нарушава утврђени урбани ред у блоку односно уличном потезу, као ни начин коришћења суседних парцела. У том случају, могуће је усвајање нове ГЛ, која се утврђује током израде Урбанистичког пројекта.
- За уличне потезе у којима се према графичком прилогу грађевинска линија поклапа са регулационом линијом, сматра се да је објект постављен на регулацији ако је минимално 70% ширине хоризонталне пројекције основног габарита објекта (без еркера, балкона, улазних степеница и сл.) постављено на регулацији. (слика 2.)

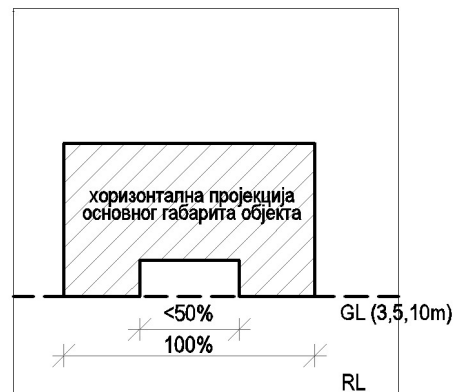


Слика 2. – објект на регулационој линији (2.лево -објект у непрекинутом низу, 2. десно -обј. у непрекинутом низу)


- У улицама где је графичким прилогом Плана бр.5 дефинисано растојање између грађевинске и регулационе линије, неопходно је да минимално 50% хоризонталне пројекције основног габарита објекта буде на дефинисаном растојању: 3,5,10m (слика 3.).
- Грађевински елементи: балкони, улазно степениште, надстрешнице изнад улаза, терасе, балкони, рампе и сл., могу да пређу дефинисану ГЛ максимално 1.5m.



Слика 3а. – минимум 50% основног габарита објекта мора бити на ГЛ, код објеката код којих је ГЛ на растојању 3,5,10 m од РЛ, а хоризонтална пројекција грађевинских појединих елемената који се препуштају преко ГЛ је максимално 1,5 m

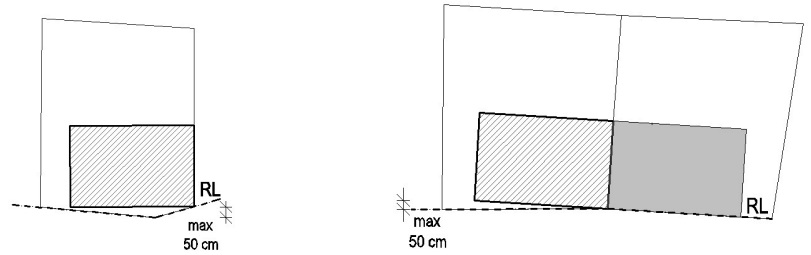


Слика 3б. – минимум 50% основног габарита објекта мора бити на ГЛ, код објеката код којих је ГЛ на растојању 3,5,10 m од РЛ



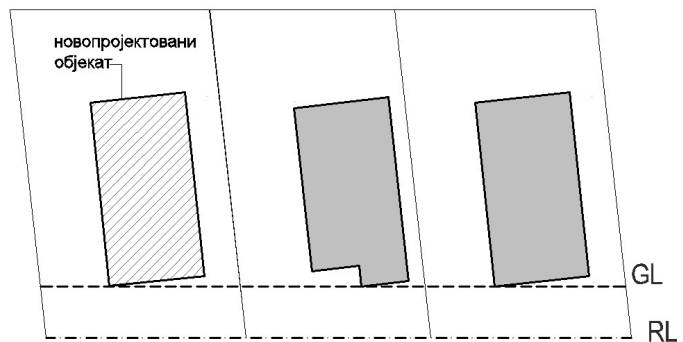
Слика 3ц. – минимум 50% основног габарита објекта мора бити на ГЛ, код објеката код којих је ГЛ на растојању 3,5,10 m од РЛ и у случају када је гаража на РЛ

- У уличним потезима у којима се ради на очувању уличног фронта постављањем грађевинске линије на регулациону линију, сматра се да је објекат постављен на РЛ и у случају ако постоји одређено одступање у односу на РЛ, искључиво у циљу избегавања формирања заробљеног међупростора са суседним објектом (слика 4-десно) или у случају када је регулациона линија изломљена (слика 4-лево), односно када није могуће поставити објекат на саму регулациону линију.

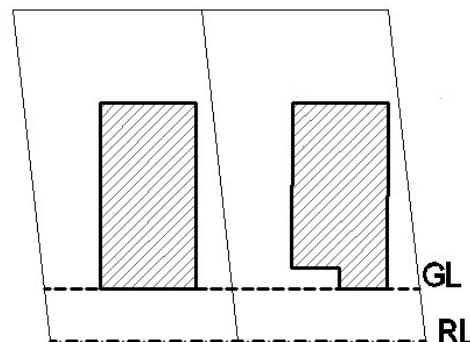


Слика 4. – објекат на регулационој линији

- Постављање објеката на парцелама чије бочне границе нису управне на регулациону линију, усаглашава се са начином постављања преовлађујућег броја постојећих објеката у блоку, уличном потезу, по правилу:
  - паралелно са једном од бочних граница парцеле и под углом у односу на регулациону линију, следећи правило успостављено утврђеним положајем постојећих објеката у окружењу, тј. уличном потезу или код формирања нових уличних потеза (слика 5а).
  - паралелно са регулационом линијом и под углом у односу на подужну бочну границу парцеле, уколико то услови у погледу величине парцеле омогућавају (слика 5б).

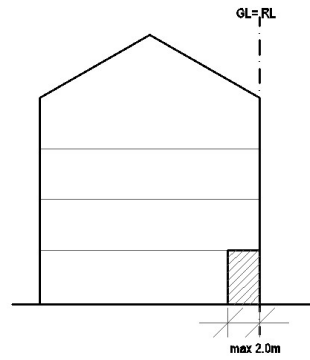


Слика 5а. – Постављање објеката паралелно са бочном границом парцеле, а под углом у односу на регулациону линију.

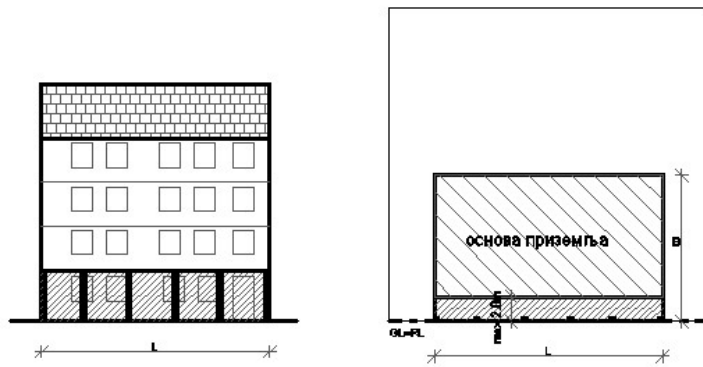


Слика 5б. – Постављање објеката паралелно са регулационом линијом.

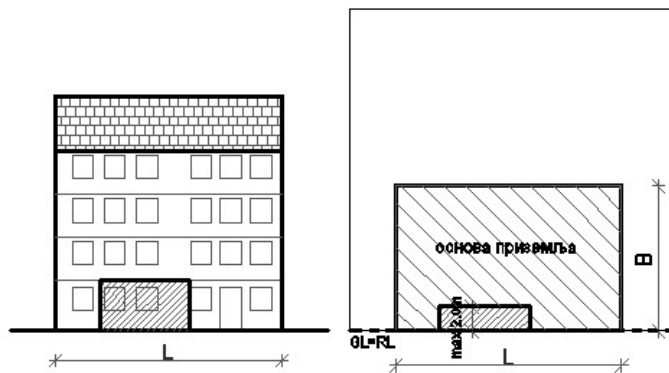
- Код објеката којих се ГЛ поклапа са РЛ, уколико је објекат архитектонски обликован са повученим приземљем (са и без стубова), грађевинска линија приземља повучена је у односу на грађ. линију спрата (дубина увлачења приземља) максимално за  $b=2.0m$ . Повучено приземље може бити у целој ширини објекта према регулацији или делом (слика 6б), уз испуњење услова да је објекат је на регулацији уколико је минимално 70% ширине хоризонталне пројекције основног габарита објекта постављено на регулацији (слике 2. и 6в).
- У случајевима када се ГЛ не поклапа са РЛ, повучено приземље се обликује у складу са другим условима.



Слика 6а. – објект на регулационој линији, повучено приземље

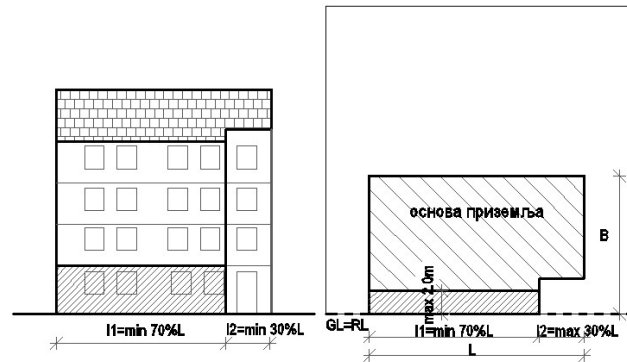


Слика 6б. – случај објекта са повученим приземљем у целој ширини објекта



лика 6в. – случај објекта са повученим приземљем у делу ширине објекта



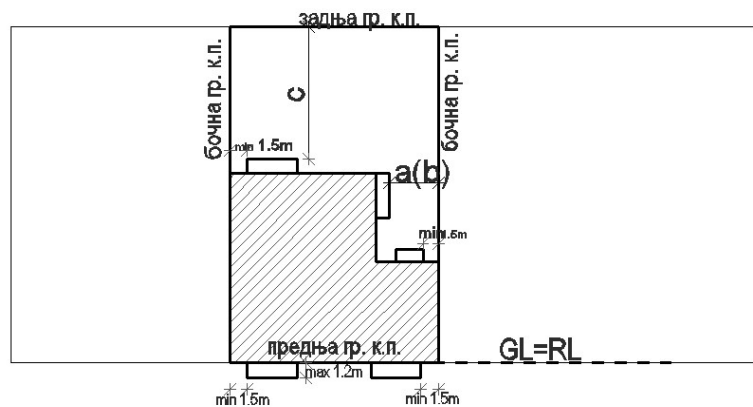
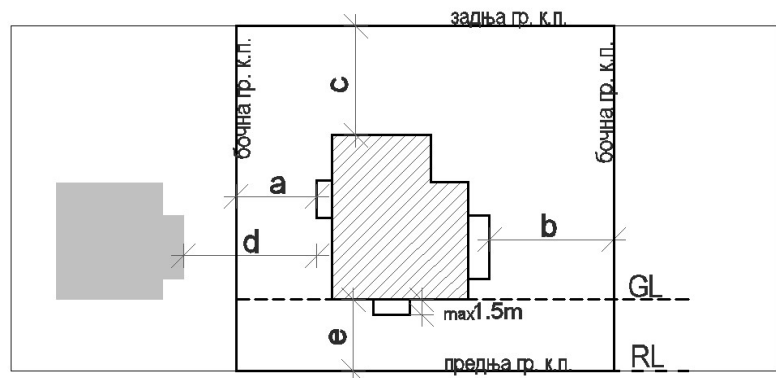


Слика 62. – случај објекта са повученим приземљем који је делимично на регулацији, под условом да је мин. 70% хоризонталне пројекције уличне фасаде основног габарита објекта постављено на регулацији

6. ПОЛОЖАЈ  
ГЛАВНИХ  
ОБЈЕКТА НА  
ПАРЦЕЛИ

6.1 ОПШТЕ

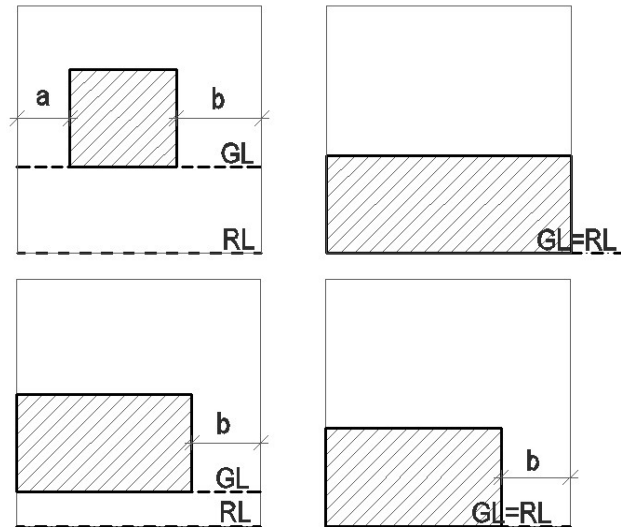
- Положај главног објекта на парцели одређен је грађевинском линијом према јавној површини и минималним удаљеностима према границама суседних парцела (бочној и задњој).
- Растојање објекта до граница суседних грађевинских парцела (a,b) или до суседних главних објеката (d), рачуна се од најистуренијег дела фасаде (еркери, балкони, спољно степениште и сл.), а растојање ГЛ од РЛ, од основног габарита објекта (слика 7).
- У случају када је растојање ГЛ од РЛ дефинисано графичким прилогом Плана бр.5, максимално препуштање појединих грађевинских елемената преко ГЛ: спољног степеништа, рампе, надстрешнице изнад улаза, терасе, балкона и сл., може бити 1.5m (слика 7a).
- У случају када се ГЛ поклапа са РЛ, максимално препуштање грађевинских елемената: еркера, балкона, лође и сл., преко РЛ, изнад висине 3 m, може бити 1.2m (слика 7б).



Слика 7а и 7б – растојање објекта од бочне и задње границе парцеле се мери од најистуренијег дела фасаде: а – растојање до бочне границе парцеле уз коју се гради објекат; b – растојање до наспрамне бочне границе парцеле; c – растојање објекта до задње границе парцеле; d – растојање до суседног главног објекта; e – растојање ГЛ од РЛ

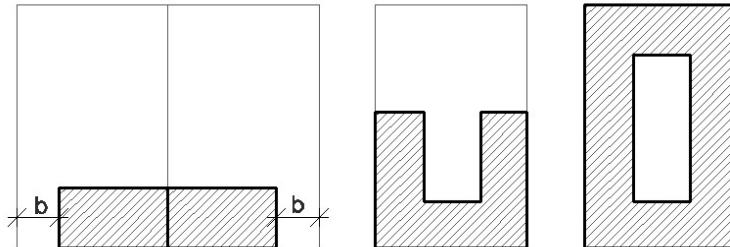
6.2 ПОЛОЖАЈ ОБЈЕКТА У ОДНОСУ НА ГРАНИЦЕ ГРАЂ. ПАРЦЕЛЕ

- Слободностojeћи – објекат не додирује ни једну границу парцеле; растојања од бочних граница парцеле су а и b.  
Слободностojeћи објекти не могу се градити у уличним потезима у којима се грађевинска линија поклапа са регулационом, а које су дефинисане у графичком прилогу Плана бр.5 (План саобраћајне инфраструктуре са елементима регулације и нивелације).
- Објекти у прекинутом низу - објекти су постављени на удаљености 0.0 m од једне бочне границе парцеле, а од друге бочне границе парцеле су на растојању b.
- Објекти у непрекинутом низу – објекти су постављени на удаљености 0.0 m од обе бочне границе парцеле.



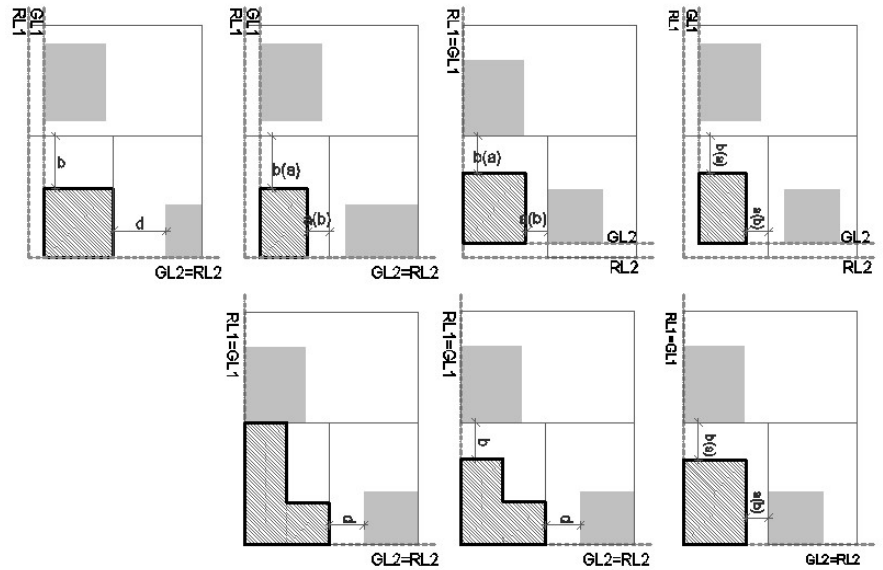
Слика 8. – слободностојећи објекат, објекат у непрекинутом низу и објекат у прекинутом низу

- Двојни објекти - објекти су постављени на удаљености 0.0 m од једне бочне границе парцеле, а удаљеност од друге бочне стране парцеле се рачуна као и за објекте у прекинутом низу (b), под условом да су објекти на прописном растојању од суседних главних објеката. Двојни објекат може да има заједнички зид, али не може да има заједнички ајнфорт.
- Атријумски или полуетријумски објекти – објекти који су на удаљености 0.0 m од три, односно четири границе суседне парцеле. Дозвољени су у Зони образовања, у Верском комплексу, за вишепородичне и за јавне објекте, под условом да распоред и положај објеката на суседним парцелама то дозвољава.



Слика 9. – двојни објекти, полуетријумски и атријумски објекат

- Објекти на углу су објекти који су оријентисани на две регулације и који се усклађују са претежном позицијом објеката у уличним потезима према којима су оријентисани. По позицији у односу на суседне бочне међе, могу бити у прекинутом низу (ослоњени на један суседни објекат), у непрекинутом низу (интерполирани), као и објекти који су на удаљености од обе суседне међе као слободностојећи (угаоне зграде). Објекти на углу могу да се граде у свим зонама. Приликом позиционирања новопроектваног објекта водити рачуна о растојањима у односу на постојеће главне објекте, с обзиром на евентуалну различиту позицију објеката у два ортогонална улична потеза. (слика 10)



**Слика 10. – објекти на углу могу бити постављени на различитим растојањима од РЛ, зависно од зоне, као и различитим растојањима од бочних граница са суседним парцелама (а,б)**

**ТАБЕЛА А.1. 1- Минималне удаљености објеката у односу на границе парцеле прописане су за појединачне зоне у оквиру обухвата Плана**

ЗОНЕ	Мин. удаљеност слободностојећих објеката од бочних граница парцеле а ; b	Мин. удаљеност објеката у прекинутом низу од бочне границе парцеле b (а*)
Породично становање, Породично становање са пословањем,	1.5 m ; 2.5 m	2.5 m (1.5m*)
Породично становање пољопривредног типа	2.0 m ; 3.0 m	3.0 m(2.0m*)
Породично становање централног типа	/	2.5 m (1.5 m*)
Мешовито становање, Мешовити градски центар	/	4.0 m** 2.5 m*** (1.5 m*)
Зона кућа за одмор	1.5 m ; 2.5 m	/
Зона туризма и услуга	1.5 m ; 2.5 m	/
Пословање, Вишепородично становање са пословањем, Вишепородично становање	5.0 m; 5.0 m	5.0 m
Верски комплекс, Образовање, Комунални комплекси, Секундарни градски центар, Спорт и рекреација, Парковске и зелене површине	Удаљеност објеката се одређује урбанистичким пројектом, а не може бити мање од минималне удаљености прописане Планом.	
Зона социјалне заштите Зона вишепородичног становања отвореног типа	У овим зонама није дозвољена изградња нових главних објеката.	

\* Односи се на објекте на углу, који се постављају на одређеном растојању од обе бочне међе (слика 10).

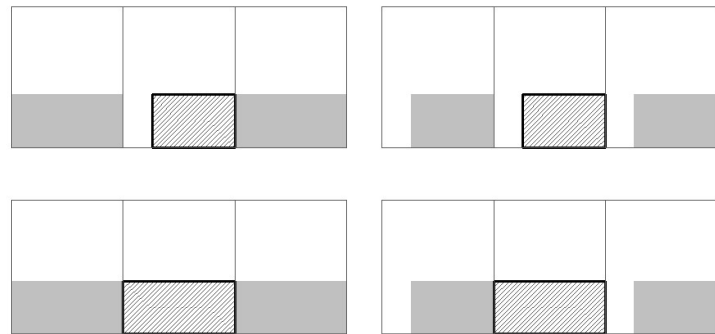
\*\* Односи се на вишепородичне објекте у прекинутом низу или ако је објекат у непрекинутом

низу разуђене основе (Слика 34б)

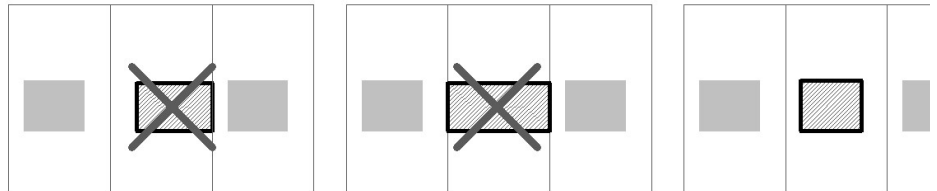
\*\*\* Односи се на породичне стамбене и стамбено-пословне објекте

### 6.3 ПОЛОЖАЈ ОБЈЕКТА У ОДНОСУ НА СУСЕДНЕ ГЛАВНЕ ОБЈЕКТЕ

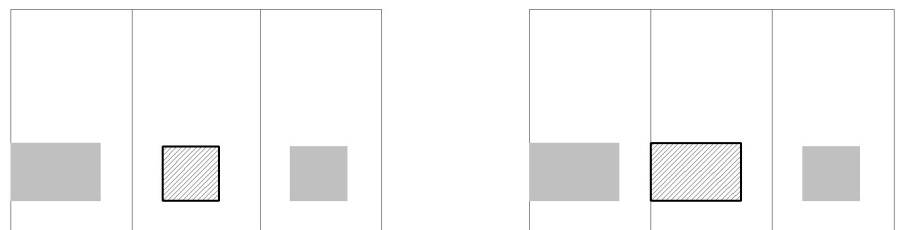
- Положај новопроектваног објекта зависи од зоне, као и од затеченог начина грађења, односно положаја већине објеката, у зони, блоку, уличном потезу. (слике 11-13.)
- Растојања од бочног суседног објекта дата у табели А.1.2 примењују се као провера и евентуална корекција датог минималног растојања од бочних граница парцеле, приликом позиционирања новопроектваног објекта на парцели, када су постојећи суседни главни објекти на мањем растојању од границе парцеле од дозвољеног овим Планом.



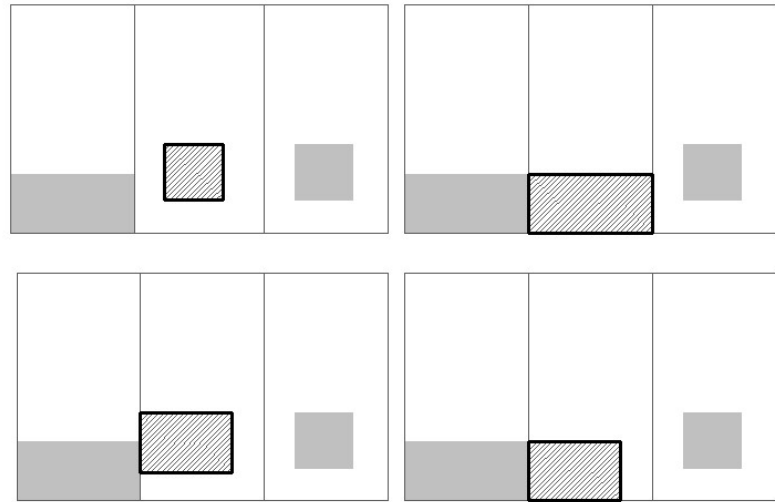
Слика 11. – Главни објекат може се градити у прекинутом или непрекинутом низу, ако су суседни објекти (главни објекти на суседним к.п.) у прекинутом или непрекинутом низу, тј. ако постоји засновани низ објеката у уличном потезу, под условом да је испоштована минимална удаљеност објеката за прекинути низ, или је објекат на почетку/крају већ основаног низа. Постављањем објекта у низу, односно на границу суседне парцеле, не смеју се угрозити отвори постојећег објекта. (табела А.1.–11. Обликовање фасаде)



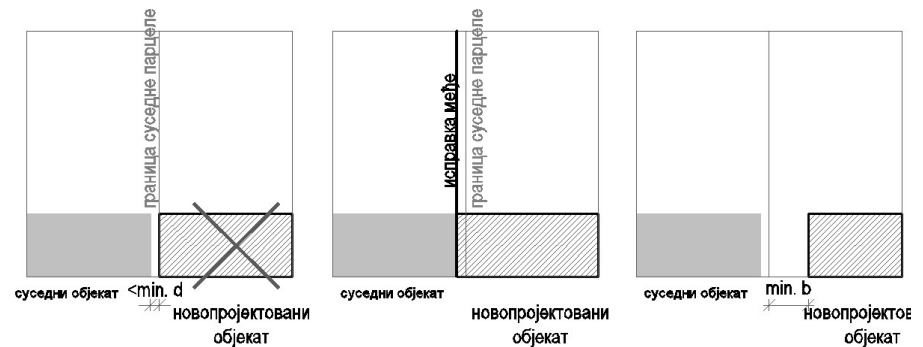
Слика 12. – Главни објекат не може се градити у прекинутом или непрекинутом низу ако су суседни објекти (главни објекти на суседним к.п.) слободностојећи. У случају да су оба суседна објекта слободностојећа, главни објекат се мора градити као слободностојећи.



Слика 13а. - У уличним потезима у којима је Графичким прилогом Плана бр.5 дефинисано растојање грађевинске линије у односу на регулациону линију, а које је различито од 0, новопроектвани објекат може да буде у прекинутом низу или слободностојећи, под условом да је испоштована минимална удаљеност од суседне к.п и суседног главног објекта(главни објекат на суседним к.п.).



**Слика 136.** – У уличним потезима у којима Графичким прилогом Плана бр.5 грађевинска линија није дефинисана (поставља се или на 0 или 3 или 5m), новопроектовани објекат може да буде у прекинутом или непрекинутом низу или слободностојећи, под условом да је испоштована минимална удаљеност од суседне к.п. и суседног главног објекта (главни објекат на суседним к.п.).



**Слика 14**–Није дозвољено формирање међупростора између новопроектованог и постојећег објекта (главни објекти на суседним к.п.), већег од 0, а мањег од прописаног минималног растојања између објеката ( $d_{\min}$ ).Формирање заробљеног међупростора могуће је изабети исправком међа или позиционирањем објекта у положај прекинутог низа на минималном прописаном растојању између објеката (зависно од зоне).

**ТАБЕЛА А.1.2 - Минимална удаљеност главног објекта од бочног суседног главног објекта (d)**

Минимална удаљеност главног објекта од суседног главног објекта (d)	Ако је један од објеката слободностојећи	Објекти у прекинутом низу	Оба објекта слободностојећи
Породично становање	1.5 m	2.5 m	4.0 m
Породично становање са пословањем			
Породично становање пољопривредног типа	2.0 m	3.0 m	5.0 m
Породично становање централног типа	/	2.5 m	/
Мешовито становање	/	4.0 m* 2.5 m**	/

	Мешовити градски центар			
	Зона кућа за одмор	1.5 m	2.5 m	4.0 m
	Зона туризма и услуга	1.5 m	2.5 m	4.0 m
	Вишепородично становање	Половина висине вишег објекта ( $\frac{1}{2}h_{sl\ max}$ ) и $\geq 10.0\ m$	5.0 m	Половина висине вишег објекта ( $\frac{1}{2}h_{sl\ max}$ ) и $\geq 10.0\ m$
	Вишепородично становање са пословањем			
	Пословање			
	Верски комплекс	У овим зонама за изградњу објеката обавезна је израда УП-а, у ком ће се дефинисати удаљености од суседних објеката, с тим што оне не могу бити мање од минималних удаљености прописаних Планом.		
	Образовање			
	Секундарни градски центар			
	Комунални комплекси			
	Спорт и рекреација	У овим зонама није дозвољена изградња нових главних објеката.		
	Зона социјалне заштите			
	Зона вишепородичног становања отвореног типа			

\* Односи се на вишепородичне објекте у прекинутом низу или ако је објекат у непрекинутом низу разуђене основе (Слика 34б)

\*\* Односи се на породичне стамбене и стамбено-пословне објекте

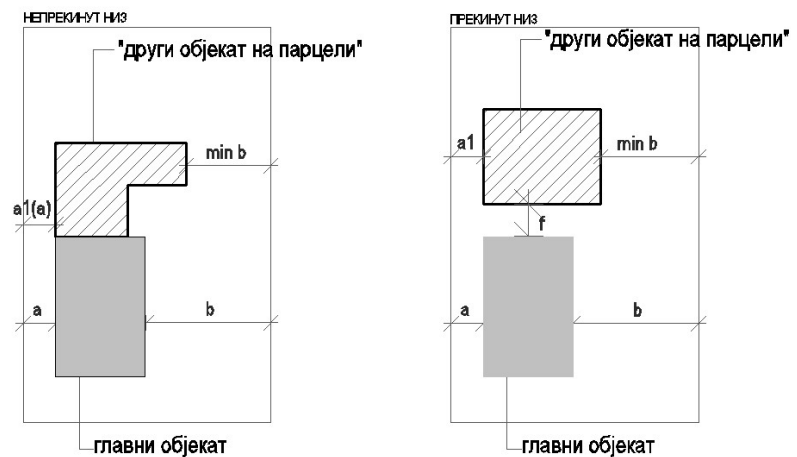
**6.3 ПОЛОЖАЈ ОБЈЕКТА У ОДНОСУ НА ДРУГЕ ГЛАВНЕ ОБЈЕКТЕ НА ИСТОЈ КАТАСТАРСКОЈ ПАРЦЕЛИ**

- У зонама у којима је дозвољена изградња више главних објеката на истој катастарској парцели, главни објекти се међусобно могу градити у непрекинутом или прекинутом низу, на минималном растојању (g), зависно од зоне.

7. ДРУГИ ОБЈЕКТИ НА  
ПАРЦЕЛИ И  
УСЛОВИ ПОД  
КОЈИМА СЕ ГРАДЕ

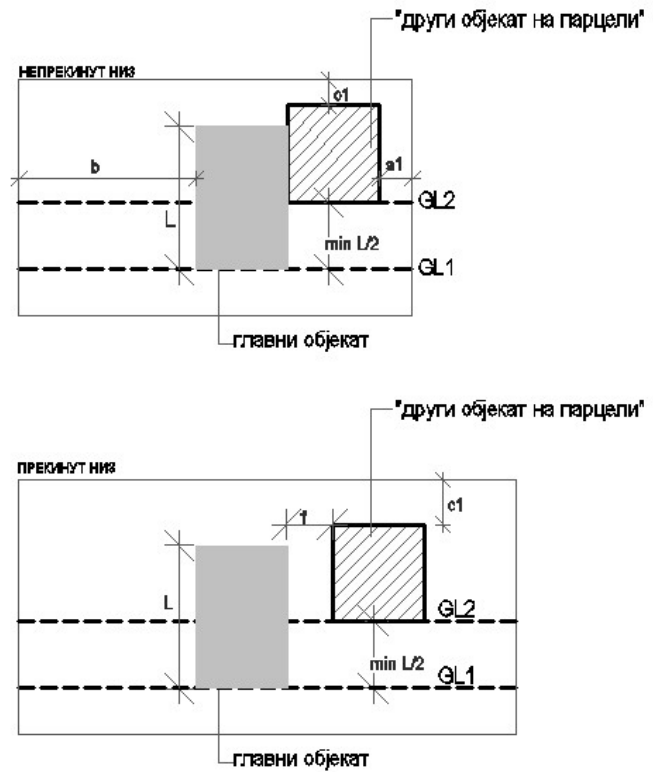
7.1 ОПШТЕ

- Осим главног објекта, у зависности од зоне, дозвољена је изградња и других објеката, у складу са компатибилним наменама, ако је већ саграђен или се планира истовремена или фазна изградња главних и других објекта на парцели.
- Врста других објеката чија се изградња дозвољава, дата је по зонама.
- Други објекти на парцели се граде иза главног објекта, сем гараже и портирнице, које могу бити постављене иза главног објекта, на грађевинској линији главног објекта, као и на регулационој линији.
- У оквиру парцеле, објекти се могу градити као: слободностојећи, у прекинутом низу или непрекинутом низу на минималном растојању  $f$  (зависно од зоне), уколико су задовољени услови противпожарне заштите и др. услови за међусобну удаљеност објеката.
- Други објекти на парцели, који се постављају иза главног објекта могу у односу на главни објекат бити постављени у непрекинутом низу, на тај начин да је предња фасада других објеката на парцели у равни са задњом фасадом главног објекта, или у прекинутом низу на минималној удаљености ( $f$ ).
- Изузетак представљају парцеле које одступају по површини од минимално прописаних Планом, где је могућа изградња других објеката на парцели, на тај начин да се предња фасада другог објекта постави на минималном растојању половине дубине основног габарита главног објекта. У случају да су на парцели изграђена два главна објекта, други објекти на парцели се постављају на минималном растојању иза главног објекта који је ближи регулационој линији.

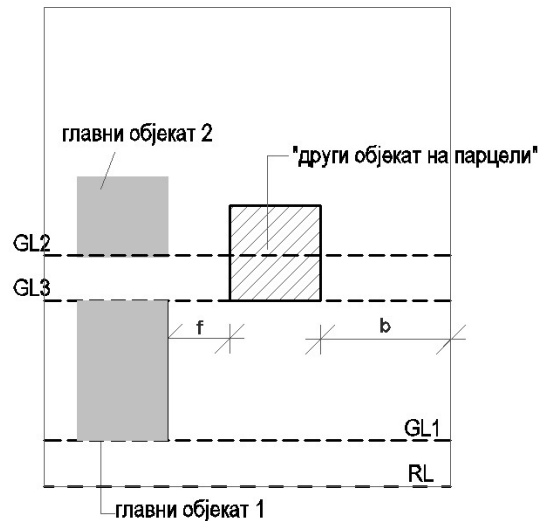


Слика 15а – Други објекти на парцели, који се постављају иза главног објекта могу у односу на главни објекат бити постављени у непрекинутом низу, на тај начин да је предња фасада других објеката на парцели у равни са задњом фасадом главног објекта, или у прекинутом низу на минималној удаљености 2.5м.

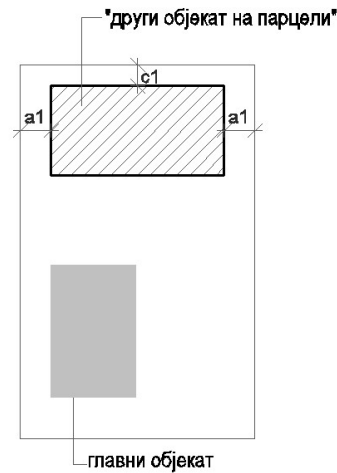




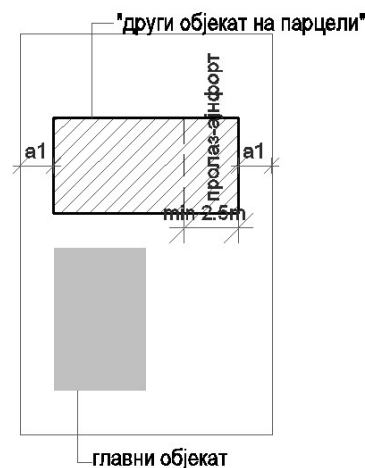
Слика 15б – На парцелама које одступају по површини од минимално прописаних Планом, могућа је изградња других објеката на парцели, на тај начин да се предња фасада другог објекта постави на минималном растојању половине дубине основног габарита главног објекта.



Слика 15в - У случају да су на парцели изграђена два главна објекта, други објекти на парцели се постављају на минималном растојању иза главног објекта који је ближи регулационој линији.



Слика 15г - У случају да се други објекат позиционира у дну парцеле, растојање од обе бочне границе парцеле је  $a1$ , а од задње границе парцеле је  $c1$



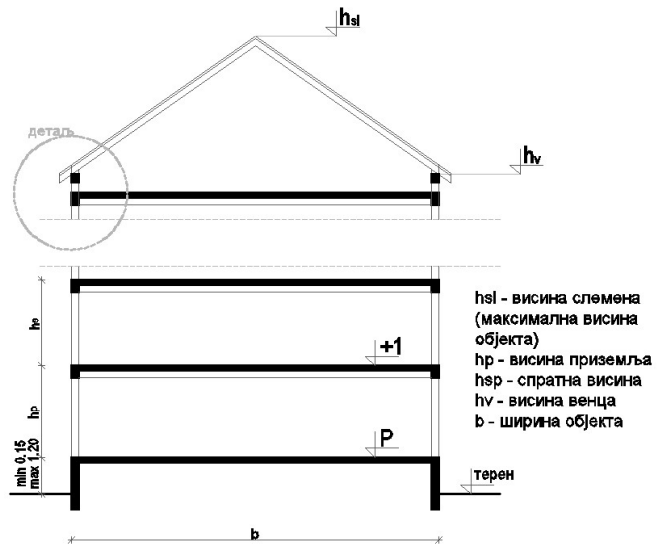
Слика 15д – Ако се други објекат гради на минималном растојању од обе бочне границе парцеле  $a1$ , неопходно је формирати паролас-ајнфорт минималне ширине 2.5m.

- У случају да се грађевинска линија поклапа са регулационом линијом, улаз у гаражу се обавезно поставља на регулацији, а врата се отварају ка унутрашњости сопствене парцеле или се уграђују роло-врата.
- Максимална спратност других објеката на парцели је П+0, са дозвољеном изградњом подрума.
- Висина других објеката на парцели не може да буде већа од главног објекта (осим уколико то захтевају специфични техничко технолошки услови које диктира намена објекта – силоси и сл.). Дати услов односи се на максималну висину (висину слемена) објеката.
- Минимално растојење других објекта од бочне границе парцеле, уз коју се гради објекат је ( $a1$ ), а од наспрамне бочне границе минимално растојање ( $b$ ) је као за главне објекте (слика 15.)
- Ако се други објекат гради иза главног објекта, а није позициониран у дну катастарске парцеле, може се поставити на минималном растојању од обе бочне границе парцеле ( $a1$ ), под условом да се формира паролас-ајнфорт минималне ширине 2.5m. (слика 15д.)
- У случају да се други објекат гради у дну парцеле, на минималном растојању до задње границе парцеле ( $c1$ ), минимално растојање од обе бочне међе може бити ( $a1$ ). (слика 15г.)
- Уколико се постојећи главни објекат налази на растојању од бочне границе суседне парцеле ( $a$ ), мањем од мин. прописаног за друге објекте- ( $a1$ ), од 0.0 до 1.0 m, дозвољено је да други објекти, који се граде у непрекинutom низу са главним објектом, буду на истом растојању од бочне међе као и постојећи главни објекат, сем објеката за гајење животиња, трафостаница, бунара, септ. јама и котларница.
- Ако се други објекат гради на растојању од границе суседне парцеле мањем од 1.0m, максимални

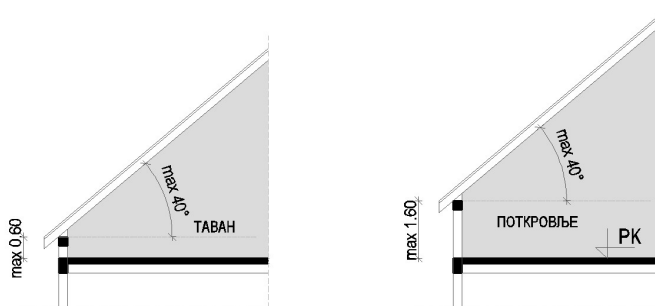
	<p>нагиб кровне равни једноводног крова је 15°.</p> <p><b>7.2 ВРСТА ОБЈЕКТА КОЈИ СЕ МОГУ ГРАДИТИ КАО ДРУГИ И УСЛОВИ КОЈИ ВАЖЕ ЗА СВЕ ЗОНЕ:</b></p> <p><b>7.2.1 ПОМОЋНИ ОБЈЕКТИ:</b></p> <ul style="list-style-type: none"> <li>○ <b>Бунари и водонепропусне септичке јаме</b> - градња је дозвољена само у случају ако не постоје техничке могућности изградње водоводне и канализационе мреже, на коју би се објекат могао прикључити или као прелазна опција до изградње исте.       <ul style="list-style-type: none"> <li>○ <b>Бунар</b> се гради на минималној удаљености 5.0m (мерено осовински) од свих објеката и границе суседних парцела.</li> <li>○ <b>Водонепропусна септичка јама</b> се граде на минималној удаљености (мерено од ивице септичке јаме):           <ul style="list-style-type: none"> <li>- 3.0 m од границе парцеле</li> <li>- 5.0 m од свих објеката</li> <li>- 10.0 m од регулационе линије</li> <li>- 20.0 m од бунара</li> </ul> </li> </ul> </li> <li>○ <b>Трафостанице 20/0.4 kV</b> могу бити стубне, зидане или монтажно-бетонске, уз обезбеђивање минималне удаљености мин. 5.0 m од осталих објеката.</li> <li>○ <b>Котларница</b> као помоћни енергетски објекат, може да се гради на растојању мин. 1.0 m од суседне бочне и задње границе парцеле. Услов изградње котларнице као засебног објекта или у оквиру главног објекта је, да је удаљеност димњака од границе суседне парцеле минимум 5.0 m. Минимална висина димњака рачуна се у односу на висину препреке (објекат), према приложеној скици (слика 16).</li> </ul> <div data-bbox="845 936 1204 1164" style="text-align: center;"> </div> <p><i>Слика 16. – минимална висина димњака котларнице у односу на препреку (објекат)</i></p> <p><b>7.2.2 ОСТАЛИ ОБЈ.КОЈИ СЕ МОГУ ГРАДИТИ КАО ДРУГИ ОБЈ. НА ПАРЦЕЛИ</b> - дати су по зонама</p>
--	---

<p><b>8. СПРАТНОСТ</b></p>	<ul style="list-style-type: none"> <li>■ <b>Максимална спратност</b> постојећих и планираних објеката је прописана за различите зоне по блоковима и приказана је на графичком прилогу графичком прилогу бр.4-План намене површина са поделом на површине јавне и остале намене. Приказане вредности максималне спратности подразумевају да је могуће грађење објекта ниже спратности (ако је дозвољена спратност П+2, подразумева се да је дозвољена изградња објекта спратности П+1+Пк и ниже, осим ако у појединачној зони није другачије наглашено).</li> <li>■ <b>Број спратова</b> се мери на највишем делу објекта, односно делу са највећим бројем спратова, уколико објекат има делове различите висине и спратности.</li> <li>■ <b>Спратна висина</b> је висина мерена између горњих kota међуспратне конструкције. Спратне висине просторија различите намене су дефинисане посебним прописима и стандардима. Спратне висине могу бити веће од дефинисаних висина уколико то изискује специјална намена објекта или примена посебних прописа, с тим што висина објекта не може бити већа од највеће дозвољене висине дефинисане Планом.</li> <li>■ <b>Надземне етаже</b> су: сутерен (Su), приземље (P), спрат (Sp), поткровље (Pk) и мансарда (M).</li> <li>■ <b>Подземна етажа</b> је подрум (Po).</li> <li>■ <b>Подрум</b> се налази у потпуности испод коте терена и користи се за помоћне просторије, али не за становање.</li> <li>■ <b>Сутерен</b> је делимично испод коте терена, може да служи за помоћне, пословне и радне просторије, али не за становање. Изградња подрума и сутерена је дозвољена, ако не постоје хидротехничке, геотехничке, као и друге техничке сметње.</li> <li>■ <b>Приземљем</b> се сматра приземна етажа на минималној коти од +0.05 до +0.15 m (у зависности од намене објекта тј. зоне), а максимално за све зоне +1.2 m. Кота приземља утврђена је у односу на нулту коту терена - тротоара испред улаза у објекат.</li> </ul>
----------------------------	---

- Под **спратом** се подразумева спратна етажа, чија максимална спратна висина зависи од врсте и намене објекта.

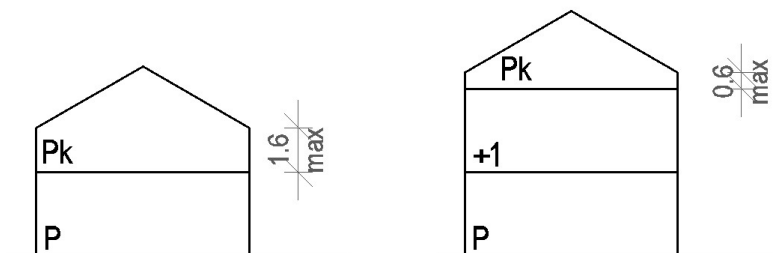


Слика 17. – основни елементи нивелације и спратности објекта



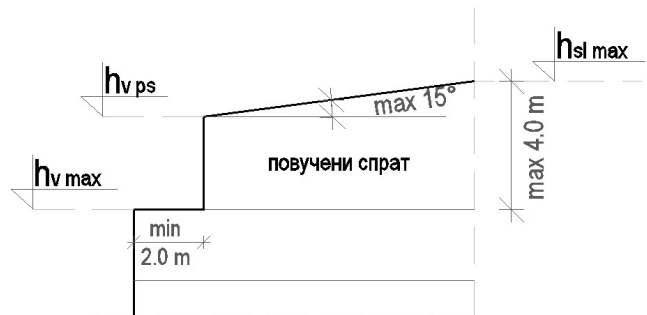
Слика 18а и 18б. – детаљ надзидка тавана и поткровља

- Уместо последње спратне етаже дозвољена је изградња **поткровља** или **повученог спрата**, а уместо поткровне етаже дозвољена је изградња повученог спрата, све у оквиру максималне спратности.
- Висина надзидка** се одређује као висина између коте пода поткровне или таванске етаже и највише тачке венца обимног фасадног зида објекта.
- Максимални надзидак поткровне етаже, у случају када етажа поткровља замењује последњу етажу, у оквиру максималне спратности, износи 1.6 m (слика 18 б).
- Код породичних објеката дозвољено је формирање етаже поткровља уместо тавана, под посебним условима, са максималним надзидком 0.6 m (слика 19).



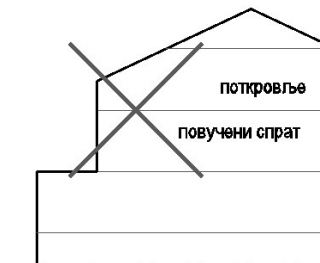
**Слика 19** – максимална висина надзатка у случају кад је спратност породичних (стамбени, стамбено-пословни и пословно-стамбени) објеката П+Пк и у случају кад је П+1+Пк

- Није дозвољено формирање поткровља у више нивоа, тј. не дозвољава се изградња тавана изнад поткровне етаже.
- **Повучени спрат** је максималне спратне висине 3.0m (кота венца повученог спрата изнад коте венца објекта у равни фасадног платна), а максималне укупне висине 4.0 m (до слемена), чије минимално повлачење у односу на уличне фасаде износи 2.0 m. Наткривање повученог спрата решава се као раван кров или плитак коси кров, максималног нагиба до 15°, без корисне површине. Код повученог спрата дозвољено је наткривање отворене терасе транспарентном надстрешницом, која у складу са укупном архитектуром објекта не прелази задату висину. Искључује се свака могућност накнадног затварања наткривене терасе повученог спрата.
- Уколико се гради повучени спрат, као референтна вредност максималне висине венца за објекат узима се висина венца основног габарита објекта ( $h_{vmax}$ ), а максимална висина слемена повученог спрата ( $h_{slmax}$ ) не сме да премашује максималну висину слемена за објекте дате спратности, за одређен улични потез (слика 20а).



Слика 20а. - повучени спрат

- Није дозвољена примена на једном објекту и поткровља и повученог спрата (слика 20 б).



Слика 20б. – није дозвољена примена повученог спрата и поткровља

- **Поткровље** је завршна етажа-корисни део објекта, испод косог крова.
- **Таван** је део објекта испод косог крова, а изнад међуспратне конструкције последње етаже, са максималним назидком 0.6 m и може имати минималне отворе за осветљење и вентилацију. Таван не представља етажу.
- **Галерија** се може дозволити код постојећих објеката, када је светла висина просторије минимум 5.0 m, тако да је површина галерије максимално 1/2 површине стамбене или пословне јединице, односно поткровља, док је 1/2 ваздушни простор.

#### 9. МАКСИМАЛНЕ КОТЕ ВЕНЦА И СЛЕМЕНА

- \* Висина објекта је растојање од нулте коте (тачка пресека линије терена и вертикалне осе објекта) до коте слемена (за објекте са косим кровом), односно до коте венца (за објекте са равним кровом).
- \* Висина венца објекта одређује се као висина од коте тротоара или колско пешачке манипулативне површине до највише тачке обимног фасадног зида (фасадног платна). Максимална висина венца односи се на уличну и дворишну фасаду и то на највишу коту венца, код сложених кровова, тј. објеката са венцем који се састоји из више делова, укључујући све елементе архитектонског обликовања објекта, као што су кровне баце, кровне маске, терасе, куле, испусте и сл.
- \* Висина слемена код сложених кровова односи се на висину слемена највишег дела крова објекта,

	<p>односно повученог спрата. Изнад коте венца дозвољено је пројектовање лифтовских кућица и вентилационих блокова који нису видљиви са уличног фронта и који не могу прећи максималну висину слемена објекта.</p> <ul style="list-style-type: none"> <li>■ Максимална висина венца објекта односи се, како на уличну, тако и на дворишну фасаду објекта (слика 21).</li> <li>■ Максимална висина венца помоћних објеката је 3.0 m</li> <li>■ Максимална висина венца економских обј. (сем силоса) је 6.0 m</li> <li>■ Максимална висина венца производних, пословних и сл. објеката је условљена технолошким захтевима за одређену врсту објеката, те се као параметар за максималну висину објекта узима висина слемена.</li> </ul> <p>ТАБЕЛА А.1.3. - максимална висина венца и слемена објеката који нису горе наведени, дата је у табели: Слика</p>
--	---

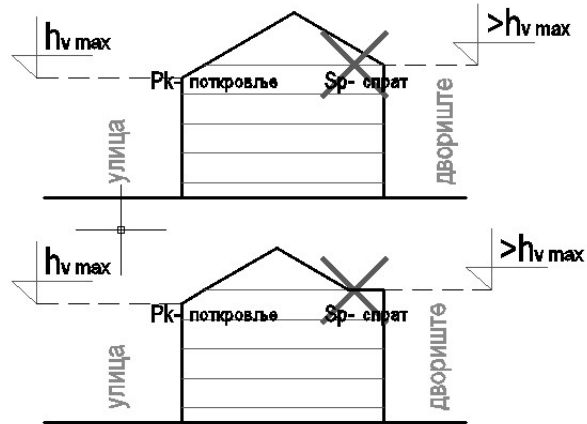
СПРАТНОСТ	МАКСИМАЛНА ВИСИНА ВЕНЦА	МАКСИМАЛНА ВИСИНА СЛЕМЕНА
П+0	6 m	9.5 m
П+1 (П+1+Пк)**	7.5 m	11.0 m
П+2	10.5 m	14.5 m
П+3	13.5 m	18.0 m
П+4	16.5 m	21.0 m
П+5	19.5 m	24.0 m

**НАПОМЕНА:**

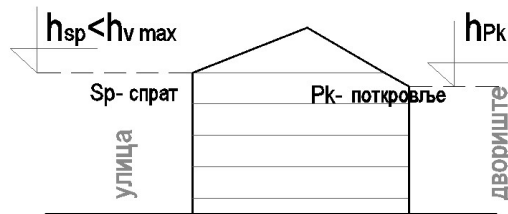
\*У табели су дате максималне висине објеката, док су у појединим зонама-блоковима прописане оквирне висине унутар блока, односно уличног потеза.

\*\* У зони породичног становања

- Висина објеката не сме прећи ону која је Планом дефинисана (Табела А.1.3.). Приликом изградње објеката у појединим блоковима, односно деловима улица (од угла до угла), у циљу поштовања принципа изједначавања висине венаца са претежно успостављеном висинском регулацијом уличног низа, водити рачуна о интерполацији у постојећу градњу, тј. висинској вези за суседне објекте.
- Висине венаца новопроектованих објеката могу да одступају +/- 0.5m у односу на постојеће (дате оквирне за блок, односно улични потез), а у оквиру датих максималних.
- У случају да се висине венаца постојећих суседних објеката разликују од вредности датих Планом у појединим блоковима, односно улицама, за више од +/- 0.5m, а максимално до 1.0 m, висина венца новопроектваног објекта се усклађује са постојећим објектом у току израде Урбанистичког пројекта, за објекте за које је предвиђена израда УП, у циљу изједначавања висина венца у оквиру максималне спратности у одређеном блоку, односно уличном потезу.
- Објекат који се гради на углу треба да буде максималне спратности за дати блок.
- Уколико је у одређеном блоку, односно уличном потезу, задата максимална спратност са поткровљем, није дозвољено архитектонски обликовати објекат тако да је са уличне стране поткровље, а са дворишне стране спратна етажа (слика 21а,б). Изузетак су објекти на којима се у место спратне етаже предвиђа поткровље, под условом да се тиме не премашује задата максимална висина венца за одређену зону, улицу или блок (слика 21в).



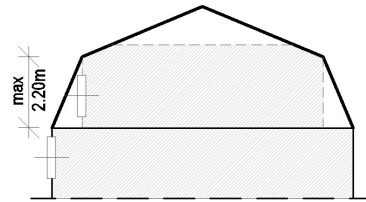
Слика 21а, 21б. – Није дозвољено архитектонски обликовати објект тако да венац премаши максималну дозвољену висину венца за одређену зону, улицу или блок, како са уличне тако и са дворишне стране



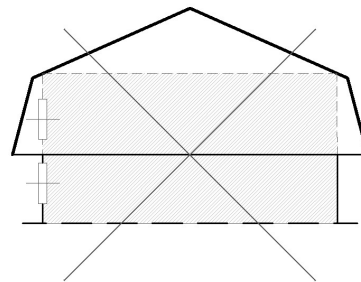
Слика 21в – код објеката код којих је дефинисана максимална спратност са спратном етажом -Sp, објект може имати различиту спратност са уличне и дворишне стране, тј. уместо последње спратне етаже, може се пројектовати поткровље.

#### 10. ОБЛИКОВАЊЕ КРОВА

- Кровне равни обликовати у складу са пропорцијама објекта, а кровни покривач ускладити са архитектуром објекта и примењеним материјалима на фасади.
- Нагиб кровне равни је условљен врстом кровног покривача.
- На породичним стамбеним, стамбено-пословним и пословно-стамбеним објектима, дозвољена је изградња:
  - равних кровова нагиба од 0 до 5°
  - косих кровова минималног нагиба 5° и максималног нагиба 40°
  - мансардних кровова (у појединим зонама)
- На осталим главним објектима дозвољена је изградња:
  - равних кровова нагиба од 0 до 5°
  - косих кровова минималног нагиба 25° и максималног нагиба 40°
  - косих кровова са нагибом мањим од 25°, под условом да се постави фасадна кровна маска, која по висини покрива највишу коту крова
  - мансардних кровова (у појединим зонама)
- Кров других објектата на парцели не сме да премаши висину главних објектата на предметној парцели, као ни на суседној.
- Приликом санације равних кровова постојећих вишепородичних објектата, дозвољена је изградња косог крова нагиба до 25°, без фасадне кровне маске.
- Мансардни кров мора бити искључиво у габариту објекта - без препуста, пројектован као традиционални мансардни кров уписан у полукруг, максимална висина прелома косине мансардног крова износи 2.20 m од коте пода поткровља (слика 22а).
- Није дозвољено обликовање крова које имитира мансардни кров, као декоративна обрада која изгледом подсећа, али нема карактеристике мансарде у конструктивном смислу (слика 22б), такође се не дозвољава комбинација мансардног и косог крова тако да једна кровна равна буде мансардни кров, а друга коси кров (слика 22ц).

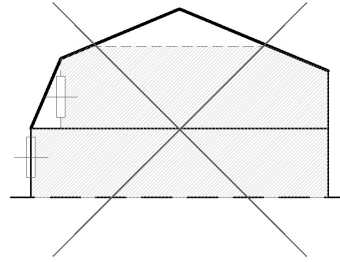


Слика 22а - мансардни кров чија је изградња дозвољена



Слика 22б - обликовање крова са препустом које изгледом имитира мансардни кров чија изградња није дозвољена





Слика 22в - није дозвољено комбиновање ,тако да једна кровна равна буде мансардни кров, а друга коси кров

- Кров објекта не може прећи границу суседних парцела.
- Дозвољено је да стреха кова пређе регулациону линију (РЛ) максимално 0.5m, с тим да се атмосферска вода одводи на сопствену парцелу или уличну атмосферску канализацију
- Атмосферске воде се одводе олучним вертикалама и риголама према зеленој површини на сопственој парцели. Није дозвољено усмеравати атмосферске воде са парцеле према суседним парцелама. Уколико постоје услови, објекат прикључити на атмосферску канализацију, према условима имаоца јавних овлашћења.
- Код двојних објеката обавезна је изградња кровних равни истог нагиба, односно вишеводних кровова, али тако да објекат чини јединствену целину.
- Дозвољено је озелењавање равних кровова.
- Дозвољава се постављање соларних панела на кровне равни за искориштавање сунчеве енергије у функцији обновљивих извора енергије, у складу са техничким прописима који уређују ту област и уколико су задовољени и сви други услови, у погледу сигурности објекта, мера за заштите на раду и безбедност људи и имовине, постројења и опреме и сл.

## 11. ОБЛИКОВАЊЕ ФАСАДЕ

### 11.1 ОПШТЕ

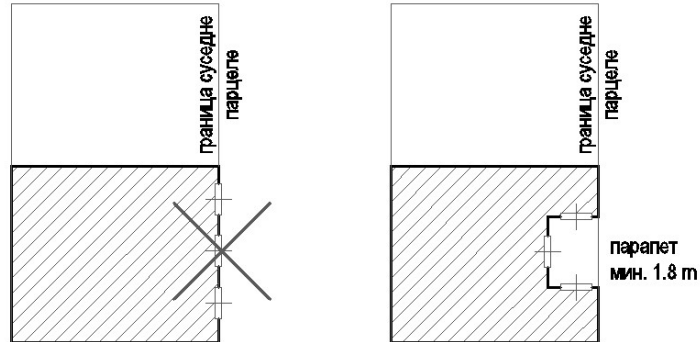
- У архитектури нових објеката препоручује се модеран израз, употребом савремених материјала, а архитектонско обликовање фасада треба да је у складу са наменом и амбијентом, уз примену боја, архитектонских и декоративних елемената на начин којим ће објекат у простору и окружењу образовати усаглашену, естетски обликовану целину, са тежњом ка уједначавању висина венаца објекта у оквиру блокова или дела блока.

### 11.2 ОТВОРИ НА ФАСАДИ

- Код објеката на углу, објеката чије фасаде излазе на две или више регулација, као и код објеката код којих се грађевинска линија поклапа са регулационом, фасаде према регулацији морају у функционалном, обликовном и естетском смислу, бити третиране као главне уличне фасаде истог ранга. Није дозвољена изградња објекта тако да једна од уличних фасада буде пун зид или зид са прозорима помоћних просторија мање површине (парапет изнад 1.80 m) или вентилационим отворима. Отворе помоћних просторија оријентисати на дворшне фасаде.
- Минимално растојање од границе суседне парцеле, при којем је дозвољено пројектовање отвора за природно осветљење дато је по појединачним зонама.
- За грађење нових и реконструкцију постојећих објеката на граници суседне парцеле, на бочним зидовима према суседној парцели не могу се пројектовати нити накнадно изводити отвори. У том случају, на овим фасадама се могу уграђивати само фиксни стаклени елементи "стаклени зидови" (копилит стакло, стаклене призме, полигал и сл.), који би служили искључиво за нужно осветљење нестамбених просторија. Такође, дозвољена је градња разуђене основе објекта-полуатријумског облика (даље светларник), са отворима мање површине и минималног парапета 1.8 m, ради осветљења искључиво помоћних просторија (оставе, тоалети, ходници, степениште).
- Минимална ширина/дужина светларника у основи је 2.0 m. До 12m висине светларника, минимална површина у основи је 6.0 m<sup>2</sup>, а преко те висине, се додаје површина од 0.5 m<sup>2</sup> на сваки 1.0m висине светларника. Светларнику је обавезно обезбедити приступ у приземљу објекта и одвођење атмосферских вода. Није дозвољено накнадно затварање и надзиђивање светларника. Приликом изградње полуатријумског светларника, не примењују се минималне удаљености отвора од суседног

објекта, те суседни објекат може да се гради у непрекинутом низу, са или без изградње светларника на истом месту (слика 23).

- У случају да је затечено стање такво да суседни објекат који је изграђен на граници парцеле има отворе за природно осветљење, архитектонским решењем и положајем новопроектваног објекта се не смеју угрозити постојећи отвори



Слика 23. – није дозвољено пројектовање и накнадно извођење отвора на граници суседне парцеле, али је могуће пројектовање „стакленог зида“ или полуатријумског светларника са отворима мин. парапета 1.8 m.

### 11.3 ОБРАДА ФАСАДЕ

- Не препоручује се употреба елемената фасаде (балустери, тимпанони, орнаменти и сл.), којима се опонашају историјски стилови, уз деградрање аутентичних архитектонских вредности.
- Пројектант треба да дефинише боју фасаде, која не може бити јарка, флуоресцентна и сл. Препоручене боје фасада су у окер земљаним и другим природним, пастелним тоновима и белој боји, које су карактеристичне за град Сомбор. На тај начин ће објекат у простору и окружењу образовати усаглашену естетски обликовану целину.
- Архитектонско обликовање фасаде двојног објекта треба да је усклађено у погледу обраде фасаде (боје, фасадне пластике, типу столарије и др.), као и врсте кровног покривача, тако да објекат представља јединствену целину. Не дозвољава се обрада фасада и крова двојног објекта у различитом архитектонском стилу.
- Објекат на углу интерполирати у постојеће уличне потезе и архитектонским обликовањем визуално истаћи.
- Код објеката у непрекинутом низу, приликом изградње нових и реконструкције постојећих објеката обавезна је завршна обрада калканских (забатних) зидова постојећих објеката.
- Приликом пројектовања фасаде обезбедити место за постављање клима уређаја и ускладити га са стилским карактеристикама објекта. Уколико постоје могућности, оријентисати спољне јединице клима уређаја ка дворинској фасади. Обезбедити отицање воде у атмосферску канализацију.

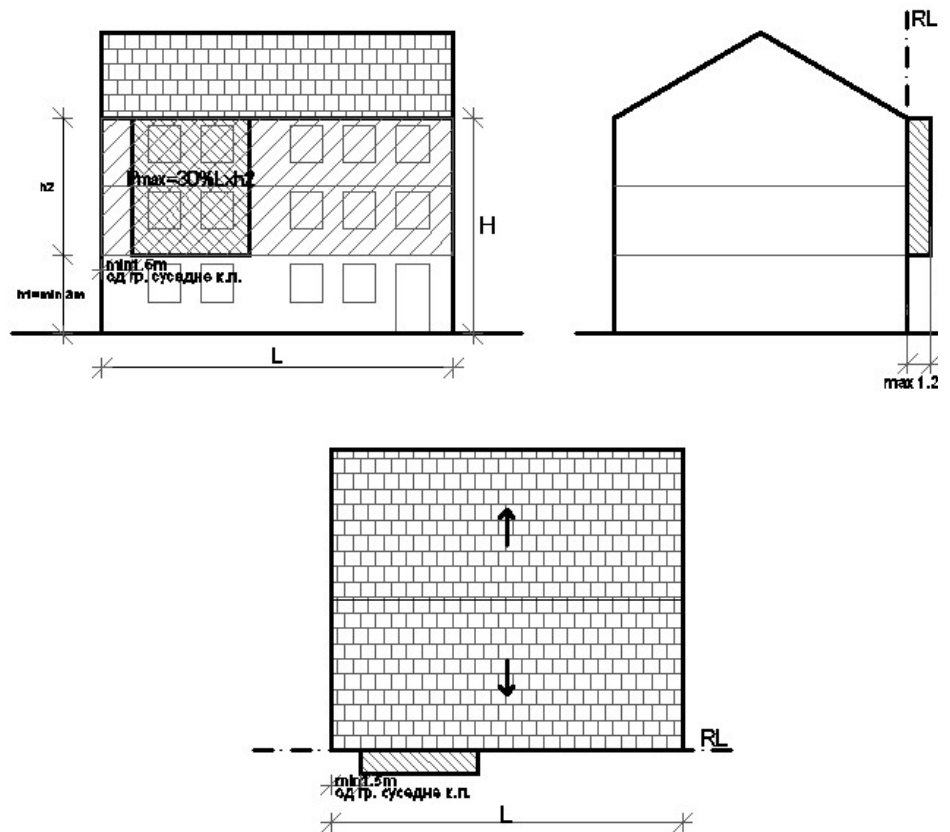
### 11.4 ИСПАДИ НА ФАСАДИ

#### ДЕФИНИЦИЈА ПОЈМОВА

- Балкон је надземна платформа која се препушта ван основног габарита објекта - испад на фасади објекта, оивичен оградом са три стране.
- Лођа је отворени простор, спољни део објекта, који габаритом не излази из равни фасаде, а може се формирати у оквиру основног габарита објекта или као препуст преко ГЛ, тј. као испад на фасади. Лођа је са три стране, оивичена зидом, док је једна страна отворена и оивичена оградом.
- Балкон лођа је простор затворен са две вертикалне стране (на углу објекта и сл.). Балкон лођа може бити у оквиру основног габарита објекта, а може да се препушта преко ГЛ, као испад на фасади.
- Француски балкон је застакљени отвор на фасади, чија величина одговара балконским вратима, без припадајуће проходне конзолне плоче. Из безбедносних разлога има одговарајућу ограду.
- Еркер је део објекта који се препушта ван основног габарита објекта-испад на фасади објекта. Оивичен је са три стране зидовима, са отвором или без отвора за природно осветљење.
- Тераса је равна наткривена или ненакривена површина - отворени простор у нивоу приземља објекта или на крову објекта.
- Баца је испад на крову, кровна кућица за природно осветљење поткровља.

#### ОБЛИКОВАЊЕ ФАСАДЕ

- Архитектонски елементи типа: еркери, лође, балкони и сл., који се препуштају преко регулационе линије (РЛ) хоризонталном пројекцијом максимално 1.2m, дозвољени су изнад приземне етаже, на минималној висини 3.0 m изнад коте нивелете тротоара.
- Максимални проценат укупне површине (без одбијања отвора) вертикалне пројекције елемената фасаде, који се препуштају преко РЛ (еркери, лође, балкони и сл.) износи 30% површине вертикалне пројекције фасаде на РЛ, изнад приземља (слика 24).
- Препуштени елементи-испади на објекту не смеју прелазити границу парцеле ка суседима и не смеју се градити на растојању мањем од 1.50 m од бочне границе парцеле.



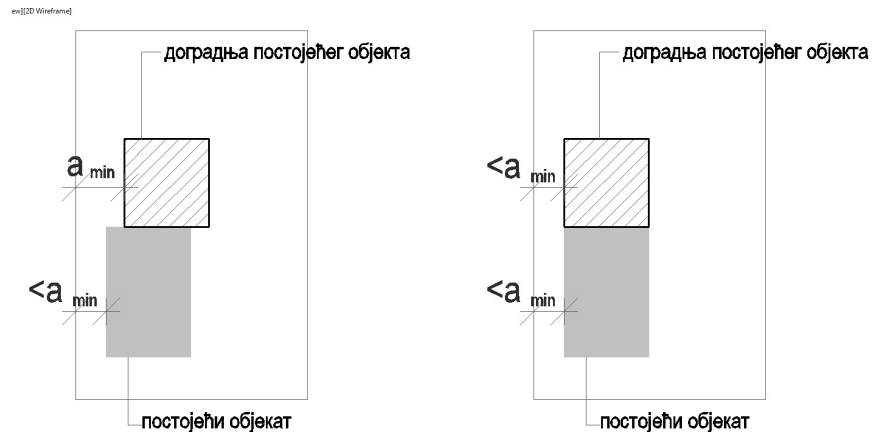
Слика 24. – Препуштени елементи преко РЛ могу бити максималне површине 30% вертикалне пројекције дела фасаде изнад приземља ( $30\% L \times 2$ ) и максималне хоризонталне пројекције (са завршном обрадом фасаде) 1.2 m.

- Испади се у овом случају не односе се на фасадну пластику која има искључиво естетску улогу архитектонског обликовања фасаде (хоризонталне пројекције до 30 cm).
- Хоризонтална пројекција елемената који се препуштају ван основног габарита објекта (еркери, лође, балкони и сл.), изнад парцеле на којој се гради објекат, улази у проценат заузетости.
- Од препуштених елемената (еркера, лође, балкона и сл.) рачуна се растојање објеката до граница суседних парцела, односно до суседних објеката. (слика 7.)
- Приликом пројектовања испада на објектима водити рачуна о ограничењима која су условљена важећим прописима из области сеизмике и другим прописима конструктивног обликовања објеката.

**12. ДОГРАДЊА,  
РЕКОНСТРУКЦИЈА,  
САНАЦИЈА,  
АДАПТАЦИЈА,  
ИНВ. И ТЕКУЋЕ  
ОДРЖАВАЊЕ И  
ЕНЕРГЕТСКА  
САНАЦИЈА ОБЈЕКТА**

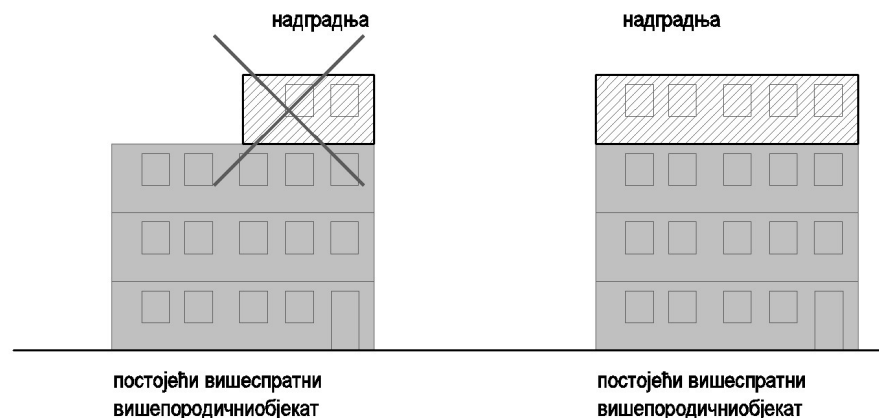
12.1 ДОГРАДЊА, РЕКОНСТРУКЦИЈА, САНАЦИЈА, АДАПТАЦИЈА ОБЈ.

- Доградња у смислу извођења грађевинских и других радова којима се изграђује нови простор ван постојећег габарита објекта (даље доградња), је дозвољена уколико новопроектовани објекат задовољава урбанистичке параметре у погледу индекса заузетости, паркинг простора, висине, спратности објекта, зеленила и сл., критеријуме статичке сигурности и употребљивости објекта у целини, као и све друге захтеве за одређену врсту објеката.
- Доградња објекта на парцели није дозвољена преко дозвољеног индекса заузетости. У случају да је достигнут или затеченим стањем премашен максимум индекса заузетости, дозвољена је доградња објекта у смислу надзиђивања објекта (даље надградња) до максималне спратности, односно максималних кота венца и слемена за одређену зону и блока, у оквиру дозвољене намене. За већ формиране кат. парцеле које ширином/површином не задовољавају параметре дате Планом, за одређени блок, односно улични потез, могуће је повећати индекс заузетости за 10% (A1/ 2.2).
- Доградњом и надградњом се не сме премашити максимални дозвољени број стамбених или пословних јединица за одређени објекат или зону. У случају када је затеченим стањем на парцели премашен бр. функционалних јединица, затечени број функционалних јединица се задржава и дозвољена је реконструкција, адаптација и санација објекта. У том случају, може да се задржи постојећи бр. паркинг места.
- Уколико се доградња постојећег објекта пројектује уз исту границу парцеле уз коју је позициониран постојећи главни објекат, дозвољено је да доградња објекта буде на истом растојању од бочне међе као и постојећи објекат, чак иако је то растојање мање од минималног прописаног за дату зону, уз поштовање осталих параметара за дату зону (слика 25).



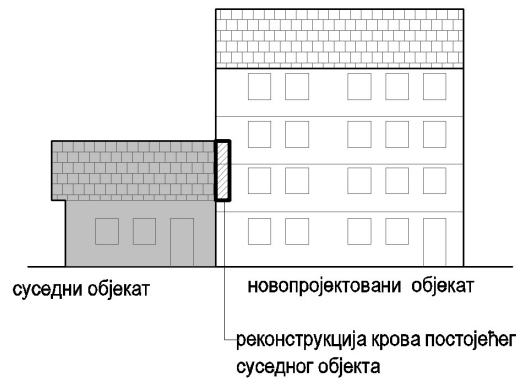
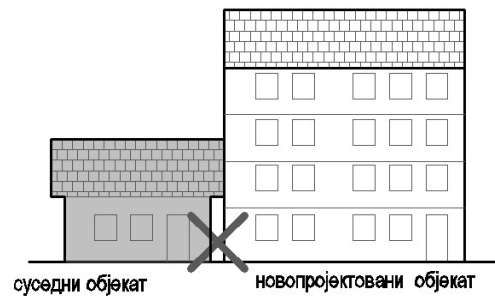
Слика 25. – доградња постојећег објекта може да буде на истом растојању од бочне границе парцеле као и постојећи објекат, иако је то растојање мање од прописаног за дату зону ( $a_{min}$ ).

- Није дозвољена парцијална надградња постојећих вишеспратних, вишепородичних објеката (слика 26). Надграђени део мора у потпуности бити уклопљен у стил и карактер постојећег објекта.



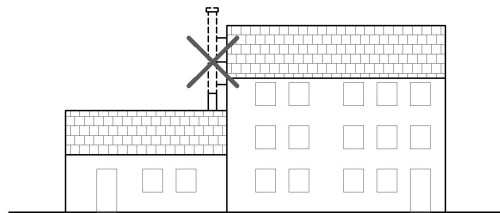
Слика 26. – Није дозвољена парцијална надградња вишеспратних вишепородичних објеката.

	<ul style="list-style-type: none"> <li>▪ Дозвољена је реконструкција, адаптација, санација, инвестиционо и текуће одржавање и промена намене постојећих објеката чак и уколико објекат не задовољава параметре у смислу максималног индекса заузетости, минималног растојања од бочних граница парцеле и суседних објеката, зеленила, висине и спратности, без промене волумена објекта. Није дозвољено у том процесу формирање већег броја стамбених или пословних јединица од максималног броја прописаних. Промена намене у том случају може бити само у оквиру компатибилних намена за дату зону.</li> <li>▪ Искључује се могућност накнадног затварања тераса и балкона објеката којима тече минимални гарантни рок. Након истека минималног гарантног рока, могуће су интервенције на делу фасаде која чини целину или на комплетном објекту у складу са важећим прописима.</li> </ul> <p style="text-align: center;"><b>12.2 ЕНЕРГЕТСКА САНАЦИЈА ОБЈЕКТА</b></p> <ul style="list-style-type: none"> <li>▪ Дозвољени су сви радови на побољшању енергетске ефикасности - енергетска санација објеката (накнадно постављање, замена и допуна постојеће топлотне изолације, постављање соларних колектора и сл).</li> <li>▪ Приликом пројектовања, обавезна је примена адекватних облика, позиција и оријентације објекта, како би се повећали топлотни добитци и умањили негативни ефекти климатских утицаја.</li> <li>▪ Код енергетске санације вишепородичних објеката, из функционалних и естетских разлога, обавезна је обрада фасаде као једнообразне целине, по питању врсте материјала и завршне обраде фасаде.</li> <li>▪ Дозвољено је да изолација код енергетске санације фасада постојећих објеката пређе РЛ максимално 10cm.</li> </ul>
<p><b>13. ЗАШТИТА СУСЕДНИХ ОБЈЕКТА</b></p>	<ul style="list-style-type: none"> <li>▪ Грађење нових објеката свих врста и намена планирати на удаљеностима од суседних објеката којима се не угрожава њихова функција, затечени начин и услови коришћења.</li> <li>▪ У циљу заштите суседних објеката планирани објекти и њихови најистуренији делови (рачунајући и ваздушни и подземни простор) не смеју прелазити границу суседних парцела.</li> <li>▪ У случају да се гради објекат у непрекинутом низу, односно уграђен објекат, неопходно је изградити елаборат заштите суседних објеката, са елаборатом постојећег стања и применити потребне мере заштите приликом извођења радова. Пре почетка извођења радова, суседне објекте детаљно прегледати и снимити, у присуству стручног судског вештака, утврдити затечено стање и сва евентуална оштећења у виду прелина и пукотина и др.</li> <li>▪ Приликом изградње нових и реконструкције постојећих објеката у непрекинутом низу, обавезна је санација и реконструкција калканских зидова и других конструктивних елемената постојећих објеката, уколико је дошло до оштећења, деформације, као и нарушавања функционалности и употребљивости постојећих објеката.</li> <li>▪ У случају грађења објекта у прекинутом или непрекинутом низу, конструктивним решењем и архитектонским обликовањем онемогућити формирање заробљеног међупростора између објеката, који кроз временски период може да доведе до пропадања, а због немогућности одржавања и нарушавања стабилности новопроектваног и суседног објекта. (слике 14. и 27.)</li> <li>▪ Максимално растојање два уграђена објекта може бити такво да се међупростор потпуно затвори у току извођења радова постављањем термозолације, у вертикалном (по целој висини забатног зида објеката) и хоризонталном смислу и на тај начин обезбеди континуитет уличног фронта и заштиту суседног објекта. Не дозвољава се накнадно вертикално затварање међупростора на уличном фронту, које решава визуелни, али не и функционални проблем.</li> <li>▪ Уколико је затечено стање такво да је суседни објекат уграђен, али повучен у односу на границу парцеле за растојање мање од прописаног, или је делом изграђен на парцели на којој се гради нови објекат (основни габарит или део крова), или је нагиб крова постојећег објекта усмерен према новопроектваном објекту, пре израде пројектно-техничке документације за новопроектвани објекат потребно је решити имовинско-правне питање (исправка међа и сл.) и уколико је неопходно, предвидети евентуалну реконструкцију дела суседног објекта (стреха крова, олук и др.), како би се новопроектвани објекат поставио као уграђен, у непрекинутом низу. Уколико то није могуће реализовати, новопроектвани објекат поставити у прекинутом низу, на прописном растојању од суседног објекта (слика 27.).</li> </ul>



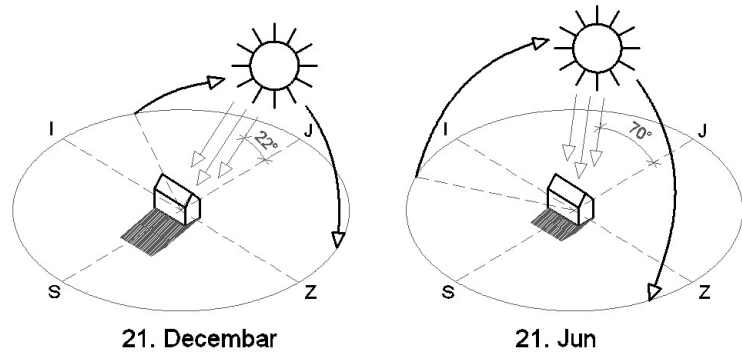
Слика 27а и 27б – заробљени међупростор испод стрехе избегава се исправком међа и/или реконструкцијом крова суседног објекта

- У случају да на суседној парцели постоји објект није спратности, пројектант стамбеног или стамбено-пословног објекта је дужан да пројектно решење прилагоди ситуацији на терену, не мењајући висину димњака или било ког елемента постојећег објекта на суседној парцели. (слика 28.) У супротном, у случају да постоји вишеспородични стамбени или стамбено-пословни објект на суседној парцели, не дозвољава се изградња новог димњака, који би угрожавао отворе на суседном вишеспородичном стамбеном или стамбено-пословном објекту. Дозвољава се санација и реконструкција постојећих димњака који су изграђени пре изградње суседног вишеспородичног објекта.



Слика 28. – при изградњи новог, није дозвољена промена висине димњака на суседном објекту

- Приликом избора конструкције новопројектованог објекта водити рачуна о томе да се избегну неравномерна слегања, која могу изазвати оштећења на постојећим објектима.
- Приликом извођења радова водити рачуна о постојећим инфраструктурним објектима и истовремено обезбедити услове за изградњу свих потребних новопланираних инфраструктурних објекта.
- Положај и висина новог објекта у односу на постојеће објекте, треба да је такав, да суседним објектима у блоку и у ободним улицама не заклања директно дневно осунчање дуже од половине трајања директног осунчања (слика 29.), што се постиже применом минималних растојања између објекта. Кров других објекта на парцели не сме да премаши висину главних објекта



Слика 29. – дневна путања Сунца у зимском и летњем периоду

**14. СТАНДАРДИ  
ПРИСТУПА-  
ЧНОСТИ**

- Обавезна је изградња рампи, лифтова и елемената обликовања која омогућавају неометан приступ, кретање и рад особа са инвалидитетом, деце и старих особа, у јавним објектима (школама, установама, верским, здравственим објектима и сл.), пословним објектима, као и у свим вишепородичним стамбеним и стамбено-пословним и другим објектима, у складу са важећим прописима који уређују стандарде приступачности, односно, одређују техничке мере, стандарде и услове пројектовања, планирања и изградње.

<p><b>15. СЛОБОДНЕ ПОВРШИНЕ</b></p>	<ul style="list-style-type: none"> <li>▪ Укупна слободна површина парцеле се састоји од следећих елемената: <ul style="list-style-type: none"> <li>○ Зелене површине</li> <li>○ Паркинг простор</li> <li>○ Колско - пешачке манипулативне површине</li> <li>○ Остале површине (водене површине, насуте површине, пешчаници, жардињере, простор за контејнере за отпад и сл.)</li> </ul> </li> <li>▪ Површине испод препуштених елемената фасаде (еркера, балкона, доксата и сл.) рачунају се у изградњене површине и не улазе у обрачун слободних површина. (Слика 1)</li> <li>▪ Код вишепородичних и пословних објеката, на парцели је потребно обезбедити простор намењен контејнерима и кантама за одлагање отпада, који се мора налазити на чврстој подлози, функционално повезаној са манипулативним површинама ради несметаног приступа и пражњења.</li> </ul>
<p><b>16. ПРИСТУП, КОЛСКО-ПЕШАЧКЕ МАНИПУЛАТ. ПОВРШИНЕ И ПАРКИРАЊЕ</b></p>	<p><b>16.1 ПРИСТУП ПАРЦЕЛИ И ОБЈЕКТУ</b></p> <ul style="list-style-type: none"> <li>▪ Грађевинска парцела мора имати приступ на јавну саобраћајну површину.</li> <li>▪ Прилазни пут (колски прилаз) је пут који омогућава власнику, односно непосредном држаоцу непокретности прилаз на јавни пут, односно некатегорисани пут поред којег се непокретност налази.</li> <li>▪ Саобраћајни прикључак је уређена површина, део јавног пута, на којој се међусобно повезују јавни, некатегорисани и прилазни путеви на начин прописан важећим законом</li> <li>▪ Минимална ширина колских прилаза је дата по зонама, зависно од типа објекта.</li> <li>▪ Управљач пута издаје саобраћајно-техничке услове за израду техничке документације за изградњу и реконструкцију саобраћајног прикључка на јавни пут, у складу са Планом и важећим прописима.</li> <li>▪ Уколико постоје услови, могућа је изградња више од једног колског прилаза кат. парцели у следећим случајевима: <ul style="list-style-type: none"> <li>- у случају ширине уличног фронта кат. парцеле једнаког и већег од 20 м</li> <li>- уколико кат. парцела има две или више регулационих линија</li> <li>- у случају када је један колски прилаз гаражи, а други као колски приступ кат.парцели</li> <li>- у случају објеката различите намене и др.</li> </ul> </li> <li>▪ Код објеката у непрекинутом низу, неопходно је да се обезбеди пролаз-ајнфорт, за колски приступ дворишном делу катастарске парцеле.</li> <li>▪ Пешачки улаз у објекат са свим потребним денивелацијама (улазно степениште и рампе) обезбедити у оквиру сопствене парцеле. Није дозвољена изградња једног и више степеника или рампе који прелазе регулациону линију, изузев објеката јавне намене, као и приликом уклањања препрека за инвалиде тј. изградње рампи на јавној површини.</li> </ul> <p><b>16.2 КОЛСКО- ПЕШАЧКЕ МАНИПУЛАТИВНЕ ПОВРШИНЕ</b></p> <ul style="list-style-type: none"> <li>▪ Колско-пешачке манипулативне површине организовати тако да буду функционалне и да обезбеде приступ свим улазима у објекат, колским и пешачким, односно, да омогуће несметано и безбедно кретање пешака и возила.</li> <li>▪ Код пословних и пословно-стамбених објеката обавезна је изградња двосмерног колског прилаза (улаз-излаз са паркинга), односно једносмерног уколико постоји интерна саобраћајница са улазом и излазом на парцелу. Пословни објекти одређене намене морају обезбедити противпожарни пут око објеката, у складу са важећим ПП прописима.</li> <li>▪ Потребно је обезбедити довољну површину манипулативних површина ради несметаног функционисања паркинг места и маневра возила (уколико је у питању двосмерни улаз-излаз).</li> <li>▪ Манипулативне површине пословних објеката организовати тако да се утовар/истовар робе врши на сопственој парцели, не нарушавајући функционисање јавне површине.</li> </ul>



	<p>16.3 ПАРКИРАЊЕ</p> <ul style="list-style-type: none"><li>▪ Анализом постојећег стања констатована је изградња одређеног броја нелегалних паркинг места на зеленој површини, у регулацији улице, као последица фиктивних и нефункционалних паркинга пословних и пословно-стамбених објеката, у оквиру парцеле на којој се налази објекат. Сходно томе, потребно је повећати минимални број паркинг места за пословне објекте одређен важећим правилником.</li><li>▪ Уколико постоје саобраћајно-технички и други услови, паркинге за објекте јавне намене могуће је организовати на јавној површини, у складу са Планом</li><li>▪ Минимални број паркинг места је једно ПМ по стамбеној /пословној јединици:<ul style="list-style-type: none"><li>- пословни објекат – једно паркинг место или гаража за путничко возило на 60.0 m<sup>2</sup> корисног простора;</li><li>- објекте јавне намене (здравствени, образовни и др.) – једно паркинг место или гаража за путничко возило на 70.0 m<sup>2</sup> корисног простора;</li><li>- пословне јединице: једно ПМ на 50.0m<sup>2</sup> корисног простора пословне јединице, односно 1ПМ/ по пословној јединици уколико је корисна површина пословне јединице мања од 50.0 m<sup>2</sup></li><li>- трговина на мало - једно ПМ на 50.0 m<sup>2</sup> корисног простора;</li><li>- угоститељски објекат - једно ПМ на користан простор за осам столица;</li><li>- хотелијерска установа - једно ПМ на 2 до 10 кревета у зависности од категоризације хотела</li><li>- позориште или биоскоп - једно ПМ на користан простор за 30 гледалаца;</li><li>- сервисни и услужни објекти - једно паркинг место или гаража за путничко возило на 100.0 m<sup>2</sup> корисног простора или број паркинг места за половину броја запослених у првој смени;</li><li>- спортска хала – једно паркинг место на користан простор за 40 гледалаца;</li><li>- остали нестамбени објекти (сем магацина и складишта)– једно паркинг место или гаража за путничко возило на 80.0 m<sup>2</sup> корисног простора;</li><li>- за посебне врсте делатности (ТАХИ стајалишта) – локације и број паркинг места у складу са важећом одлуком Града Сомбора;</li></ul></li><li>▪ Јавни, пословни и вишепородични објекти морају обезбедити минимално једно паркинг, односно гаражно место намењено особама са инвалидитетом, минималне ширине 3.5 m, у близини улаза у објекат, пропорционално броју стамбених јединица и пословног простора, све у складу са важећим правилником о стандардима за пристигачност особама са инвалидитетом.</li></ul>
--	--

## 17. ЗЕЛЕНЕ ПОВРШИНЕ

- У примарном циљу стварања квалитетнијег, хуманијег и здравијег начина живота, у односу на повећање густине насељености, у духу традиције града Сомбора, тежити ка очувању постојећих и формирању нових зелених површина у оквиру блокова, нарочито у зони Мешовитог и Вишепородичног становања.
- Минимални проценат зеленила на парцели рачуна се од укупне површине парцеле. Прописан је за појединачне зоне у обухвату Плана и дат у табели А.1.4.
- За све објекте за које је обавезна израда Урбанстичког пројекта (А1/ 20.1), приликом израде пројектно-техничке документације за грађење објекта неопходна је израда Пројекта спољног уређења са синхрон-планом инсталација и прикључака, пејзажном архитектуром и хортикултуром.
- Површине које улазе у проценат зеленила морају бити функционалне, а не фиктивне, тј. неопходно је да одређена зелена површина испуњава минимуме за функционалну садњу и коришћење, зависно од типа зеленила које се сади. Површина места садње за високо растиње је минимално 1.5x1.5m, водећи рачуна о ширини крошње. Минимална ширина травнате површине је 0.5 m, а минимална дужина је 1.0 m. Пројектом могу да се предвиде и мање површине од минималних, али оне не улазе у проценат зеленила.
- Није дозвољено испуњење минималног прописаног процента зеленила планирањем зеленила на сл. површинама: испод контејнера за отпад, заштитни тротоар око објекта, пешачки и колски прилаз, површина потребна за маневрисање возила, улаз и излаз са паркинг места, претоварне и приступне рампе и сл.
- На постојећим, већ формираним изграђеним грађевинским парцелама, где површина и/или ширина парцеле не задовољава параметре дефинисане Планом, у случају изградње нових или доградње постојећих објекта, под условима датим у тачки 2.2, став 3. Општих услова, дозвољено је одступање од Минималног процента зеленила из табеле А.1.4. У том случају могу да се задрже постојећи параметри за минимални проценат зеленила или да се минимални проценат смањи на 20%, односно 30%, у Зони становања пољопривредног типа.

ТАБЕЛА А.1.4. - Минимални проценат зеленила

ЗОНА	Минимални проценат зеленила:
Породично становање* Породично становање централног типа* Породично становање са пословањем* Мешовито становање* Вишепородично становање Мешовити градски центар* Пословање Вишепородично становање са послов.	30%
Породично становање пољопривредног типа* Вишепородично становање отвореног типа Зона кућа за одмор Зона туризма и услуга	40%
Секундарни градски центар	20%

\* У назначеним зонама важе одступања за минимални проценат зеленила

- Минимално растојање стабала од границе суседних парцела се одређује у зависности од врсте дрвета тако да се крошњом дрвећа не сме нарушити ваздушна линија границе суседне парцеле.
- Дозвољено је вертикално озелењавање, озелењавање кровова и сл., као урбанистичко-архитектонско обликовање објекта.
- На равним крововима је могуће, према прописаним техничким стандардима, пројектовати интензивне или екстензивне кровне вртове (зелене кровове). Ове површине не улазе у обрачун процента зелених површина.
- У обрачун зелених површина не улазе површине под растер плочама.
- Најважнија компонента озелењавања треба да буде високо растиње са садницама аутохтоних врста високог растиња. Такође, неопходно је формирање слојевите зоне високог, средњег и ниског растиња, ради формирања микро екосистема на свакој парцели.
- Приликом избора дендролошког материјала, водити рачуна о карактеристикама врсте планираних садница. Планирани дендролошки материјал у току животног циклуса не сме да угрожава својом висином, обликом или крошњом осунчаност и визуру суседних објекта.
- Планирање партерне архитектуре као и пратећег урбаниог мобилијара (клубе, канте и др. садржаји) прилагодити особама са инвалидитетом, деци и старим особама. Избор материјала за стазе треба прилагодити начину коришћења зелене површине.
- У зонама вишепородичног становања, код пословних објекта, објекта јавне намене, парковских зелених површина и других јавних површина, дозвољена је садња следећих биљних врста:

Листопадне дрвенасте биљке високог раста:

	<ul style="list-style-type: none"> <li>- Јавор млеч (<i>Acer platanoides</i> L.);</li> <li>- Горски јавор (<i>Acer pseudoplatanus</i> L.);</li> <li>- Бела топола (<i>Populus alba</i> L.); само мушки клонови</li> <li>- Црна топола (<i>Populus nigra</i> L.); само мушки клонови</li> <li>- Црвена топола (<i>Populus deltoids-Fuego</i>); само мушки клонови</li> <li>- Јасика (<i>Populus tremula</i> L.); само мушки клонови</li> <li>- Дивљи кестен (<i>Aesculus hippocastanum</i> L.);</li> <li>- Кошћела (<i>Celtis australis</i> L.);</li> <li>- Бођош (<i>Celtis occidentalis</i>)</li> <li>- Бела врба (<i>Salix alba</i> L.);</li> <li>- Храст китњак (<i>Quercus petraea</i> Liebl.);</li> <li>- Храст лужњак (<i>Quercus robur</i> L.);</li> <li>- Храст цер (<i>Quercus cerris</i> L.);</li> <li>- Храст медунац (<i>Quercus pubescens</i> Willd.);</li> <li>- Пољски брест (<i>Ulmus minor</i> Mill.);</li> <li>- Бела бреза (<i>Betula pendula</i> Roth.);</li> <li>- Гинко (<i>Ginkgo biloba</i> L.);</li> <li>- Софора (<i>Styphnolobium japonicum</i> (L.) Schott);</li> <li>- Тулиповац (<i>Liriodendron tulipifera</i> L.).</li> <li>- Багрем (<i>Robinia pseudoacacia</i>)</li> <li>- Липа (<i>Tilia</i> sp.)</li> </ul> <p>Листопадне дрвенасте биљке средњег и ниског раста:</p> <ul style="list-style-type: none"> <li>- Црна јова (<i>Alnus glutinosa</i> (L.) Gaertn);</li> <li>- Јудино дрво (<i>Cercis siliquastrum</i> L.);</li> <li>- Леска (<i>Corylus avellana</i> L.);</li> <li>- Маљава бреза (<i>Betula pubescens</i> Ehrh);</li> <li>- Каталпа (<i>Catalpa bignonioides</i> Walter);</li> <li>- Ракита (<i>Salix purpurea</i> L.);</li> <li>- Врба ива (<i>Salix caprea</i> L.);</li> <li>- Коерлеутерија панкулата керлеутерија</li> <li>- Јапанска трешња (<i>Prunus serrulata</i> Lindl.).</li> <li>- Златна киша (<i>Laburnum anagyroides</i>)</li> </ul> <p>Листопадно жбуње:</p> <ul style="list-style-type: none"> <li>- Руже (<i>Rosa</i> sp.)</li> <li>- Дрен (<i>Cornus mas</i> L.);</li> <li>- Котонеастер (<i>Cotoneaster microphyllus</i> L.);</li> <li>- Форситија европска (<i>Forsythia europaea</i> Degen &amp; Bald.);</li> <li>- Махонија (<i>Mahonia aquifolium</i> (Pursh) Nutt.);</li> <li>- Магнолија (<i>Magnolia</i> sp.)</li> <li>- Шимшир (<i>Vixus sempervirens</i> L.);</li> <li>- Шимширика (<i>Berberis vulgaris</i> L.);</li> <li>- Фортунеова курица (<i>Euonymus fortunei</i> (Turcz.), Hand.-Maz.);</li> <li>- Средња суручица (<i>Spiraea media</i> L.);</li> <li>- Трњина (<i>Prunus spinosa</i> L.);</li> <li>- Свиласта албиција (<i>Albizia julibrissin</i> Durazz.);</li> <li>- Ослез (<i>Hibiscus syriacus</i> L.);</li> <li>- Смоква (<i>Ficus carica</i> L.);</li> <li>- Карагана (<i>Caragana arborescens</i> Lam.);</li> <li>- Колутеа (<i>Colutea arborescens</i> L.);</li> <li>- Фисокарпус (<i>Physocarpus opulifolius</i> (L.) Maxim.);</li> <li>- Орлови нокти (<i>Lonicera caprifolium</i> L.);</li> <li>- Оструга (<i>Rubus caesius</i> L.);</li> <li>- Бели глог (<i>Crataegus monogyna</i> Jacq.);</li> <li>- Црвени глог (<i>Crataegus laevigata</i> (Poir.) DC).</li> </ul> <p>Четинарске дрвенасте биљке високог раста:</p> <ul style="list-style-type: none"> <li>- Бела јела (<i>Abies alba</i> Mill.);</li> <li>- Обична смрека (<i>Picea abies</i> (L.) Karst.);</li> <li>- Бодљикава смрека (<i>Picea pungens</i> Engelm.);</li> <li>- Панчићева оморица (<i>Picea omorika</i> (Pančić) Purk.);</li> <li>- Бела смрека (<i>Picea glauca</i> (Moench) Voss);</li> <li>- Бели бор (<i>Pinus sylvestris</i> L.);</li> <li>- Црни бор (<i>Pinus nigra</i> J.F. Arnold);</li> <li>- Молика (<i>Pinus peuce</i> Griseb.);</li> <li>- Атлантски кедар (<i>Cedrus atlantica</i> (Endl.) Manetti ex Carriere);</li> <li>- Туја (<i>Thuja occidentalis</i> L.);</li> <li>- Чемпрес (<i>Cupressus sempervirens</i> L.);</li> <li>- Ловзонов пачемпрес (<i>Chamaecyparis lawsoniana</i> (A. Murray) Parl.).</li> </ul> <p><i>Abies concolor</i>  <i>Picea pungens</i></p> <p>Четинарске дрвенасте биљке средњег и ниског раста и жбунови:</p> <ul style="list-style-type: none"> <li>- Бор кривуљ (<i>Pinus mugo</i> Tura);</li> </ul>
--	--

	<ul style="list-style-type: none"> <li>- Сибирски патуљаста бор (<i>Pinus pumila</i> (Pall.) Regel);</li> <li>- Европска тиса (<i>Taxus baccata</i> L.);</li> <li>- Клека обична (<i>Juniperus communis</i> L.).</li> </ul> <p>Обликоване, калемљене форме стабала :</p> <ul style="list-style-type: none"> <li>- кугласта багрем (<i>Robinia pseudoacacia</i> „Globosa“)</li> <li>- кугласта каталпа (<i>Catalpa bignonioides</i> „Globosa“)</li> <li>- Пирамидални храст</li> <li>- Пирамидални граб</li> <li>- Жалосни граб</li> <li>- Жалосна врба (<i>Salix pendula</i>)</li> <li>- Коврцава врба (<i>Salix matsudana</i>)</li> <li>- Жалосни дуд (<i>Morus pendula</i>)</li> <li>- Жалосни брест (<i>Ulmus pumila pendula</i>)</li> </ul> <p>као и све остале обликоване форме стабала</p> <p>* Уколико се планира садња биљака које нису на списку, консултовати надлежну стручну службу ГУ Града Сомбора.</p>
<p><b>18. ОГРАЂИВАЊЕ</b></p>	<ul style="list-style-type: none"> <li>▪ Власник парцеле је дужан да изгради уличну ограду, ограду на бочној граници парцеле уз коју се гради објекат и ½ ограде према дворишном суседу (задња граница парцеле) по правилу са исте стране где је објекат.</li> <li>▪ Дозвољено је да власник огради целу грађевинску парцелу.</li> <li>▪ Ограде на регулационој линији могу бити транспарентне и комбинација зидане и транспарентне ограде, максималне висине 1.8 m.</li> <li>▪ Бочне стране и задња страна грађевинске парцеле могу се ограђивати живом зеленом оградом, транспарентном оградом или зиданом оградом максималне висине 2.0 m.</li> <li>▪ Ограда, стубови ограде и капије морају бити на грађевинској парцели која се ограђује. Капија која се поставља у склопу ограде, мора бити са отварањем ка сопственој парцели.</li> <li>▪ У зонама вишеспратне и вишеспратне изградње отвореног типа, грађевинске парцеле се по правилу не ограђују.</li> <li>▪ Грађевинске парцеле за објекте од јавног интереса се не ограђују, осим ако за то не постоји потреба из безбедносних разлога.</li> <li>▪ Грађевинске парцеле у радној зони, на којима се налазе индустријски, радни и пословни објекти, могу се ограђивати оградом висине до 2.20 m.</li> <li>▪ Ограда према суседној парцели на којој се узгаја ратарска култура мора бити одмакнута од границе парцеле мин. 0.7 m и по правилу треба да је транспарентна. Удаљеност ограде према суседним границама парцеле може бити и мања, уз сагласност власника суседне парцеле.</li> <li>▪ Грађевинска парцела може се преграђивати у функционалне целине (стамбени део, пословни, економски део, окућница), али висина унутрашње ограде не може бити већа од висине спољне ограде.</li> </ul>

<p><b>19. ЗАШТИТА ЖИВОТНЕ СРЕДИНЕ</b></p>	<ul style="list-style-type: none"> <li>▪ Радионице, пословни и други нестамбени објекти који производе издувне гасове, отпадне воде, буку, вибрације или друга могућа штетна дејства на становање, могу се градити под условом да се у објекту апсорбују штетна дејства по околину применом мера заштите животне средине.</li> <li>▪ Поступак процене утицаја за објекте који могу имати значајне утицаје на животну средину, садржај студије о процени утицаја на животну средину, учешће заинтересованих лица и јавности, је регулисано важећим законом и прописима.</li> <li>▪ Уколико није могуће потпуно елиминисање штетних утицаја услед специфичног процеса рада, није дозвољена изградња предметних објеката у одређеној зони.</li> </ul>
<p><b>20. ЗОНЕ И ОБЈЕКТИ ЗА КОЈЕ ЈЕ ОБАВЕЗНА ДАЉА ПЛАНСКА РАЗРАДА</b></p>	<p style="text-align: center;"><b>20. 1 УРБАНИСТИЧКИ ПРОЈЕКАТ (УП)</b></p> <ul style="list-style-type: none"> <li>▪ За одређене врсте значајних и сложених објеката и зоне које представљају посебне и карактеристичне целине, предвиђа се израда урбанистичко-техничке документације за спровођење планског документа ППР-а Селенча-Урбанистичког пројекта, ради даље разраде.</li> <li>▪ У изузетним случајевима, Урбанистичким пројектом могуће је одступање од одређених параметара дефинисаних у Општим условима.</li> <li>▪ Израда урбанистичког пројекта обавезна је за: <ul style="list-style-type: none"> <li>- Вишепородичне објекте</li> <li>- Секундарни градски центар</li> <li>- Објекте јавне намене</li> <li>- Објекти спорта и рекреације (блок 83)</li> <li>- Површине јавне намене (парковске површине, унутарблоковске површине и сл.)</li> <li>- Изградњу, доградњу, као и реконструкцију, адаптацију и промену намене (у случају повећања капацитета инфраструктуре), Пословних објеката и Осталих нестамбених објеката, као и промену намене постојећих стамбених и других објеката у Пословне и Остале нестамбене објекте, бруто развијене грађевинске површине - БРГП преко 400 m<sup>2</sup> и/или спратности преко П+1</li> <li>- Верски комплекс</li> <li>- Станице за снабдевање моторних возила погонским горивом</li> <li>- Урбане баште</li> <li>- Адриналин парк</li> <li>- Хелидром</li> <li>- Објекти у функцији туризма у блоку 118.</li> </ul> </li> </ul> <p style="text-align: center;"><b>20. 2 ПЛАН ДЕТАЉНЕ РЕГУЛАЦИЈЕ (ПДР)</b></p> <ul style="list-style-type: none"> <li>▪ Израда ПДР-а обавезна је за: <ul style="list-style-type: none"> <li>- Блок 63</li> </ul> </li> </ul>

**II – A.2. УРБАНИСТИЧКИ ПАРАМЕТРИ**

ТАБЕЛА A.2.1 – Минималне површине и ширине парцела и индекс заузетости по зонама

ЗОНА / НАМЕНА		Величина парцеле (за формирање нових парцела)			Индекс заузетости:	
		Тип објекта	Минимална површина	Минимална ширина		
1. ПОРОДИЧНО СТАНОВАЊЕ	Остали блокови у Зони породичног становања	Слободностојећи	350 m <sup>2</sup>	12 m	50%	
		Прекинути низ	300 m <sup>2</sup>	10 m		
		Непрекинути низ	250 m <sup>2</sup>	8 m		
		Двојни објекти	2x300 m <sup>2</sup>	2x10 m		
	85в,85и,85з,19а,19б,19в,18а,18б,18г,18д,4,39а,41а,41б,41в,42в,62а	Слободностојећи	550 m <sup>2</sup>	14 m		
		Прекинути низ	500 m <sup>2</sup>	12 m		
		Двојни објекти	2x500 m <sup>2</sup>	2x12 m		
		Двојни објекти	2x250 m <sup>2</sup>	2x8 m		
2. ПОРОДИЧНО СТАНОВАЊЕ СА ПОСЛОВ.	Породични стамбени и стамбено - пословни објекти	Слободностојећи	350 m <sup>2</sup>	12 m	50%	
		Прекинути низ	300 m <sup>2</sup>	10 m		
		Двојни објекти	2x300 m <sup>2</sup>	2x8 m		
	Пословно – стамбени и пословни објекти	Слободностојећи	500 m <sup>2</sup>	12 m	60%	
		Прекинути низ	450 m <sup>2</sup>	10 m		
3. ПОРОДИЧНО СТАНОВАЊЕ ПОЉОПРИВРЕДНОГ ТИПА		Слободностојећи и прекинут низ	1500 m <sup>2</sup> max 7000 m <sup>2</sup>	18 m	40%	
4. ПОРОДИЧНО СТАНОВАЊЕ ЦЕНТРАЛНОГ ТИПА	3а, 3б, 17а	Прекинути низ	350 m <sup>2</sup>	12 m	60%	
		Непрекинут низ	300 m <sup>2</sup>	10 m		
	19а,19б	Прекинути низ	550 m <sup>2</sup>	16 m	50%	
		Непрекинут низ	500 m <sup>2</sup>	14 m		
5. МЕШОВИТО СТАНОВАЊЕ	Породични објекти	Прекинути низ	350 m <sup>2</sup>	12 m	60%	
		Непрекинути низ	300 m <sup>2</sup>	10 m		
	Вишепородични објекти	Прекинути низ	800 m <sup>2</sup>	18 m	50%	
		Непрекинути низ	700 m <sup>2</sup>	16 m		
6. МЕШОВИТИ ГРАДСКИ ЦЕНТАР	Породични објекти	Прекинути низ	350 m <sup>2</sup>	12 m	60%	
		Непрекинути низ	300 m <sup>2</sup>	10 m		
	Објекти јавне намене, пословни објекти и вишепородични обј.	Прекинути низ	650 m <sup>2</sup>	16 m	50%	
		Непрекинути низ	600m <sup>2</sup>	14 m		
7. ВИШЕПОРОДИЧНО СТАНОВАЊЕ		Слободностојећи	1500 m <sup>2</sup>	25 m	60%	
		Прекинути низ	1200 m <sup>2</sup>	20 m		
		Непрекинути низ	1000 m <sup>2</sup>	18 m		
8. ВИШЕПОРОДИЧНО СТАНОВАЊЕ ОТВОРЕНОГ ТИПА		Само други објекти на парцели међублоковског простора			15%	
9. ВИШЕПОРОДИЧНО СТАНОВАЊЕ СА	82ђ, 82з, 82и, 82ј, 104в	Вишепородични објекти	Слободностојећи	1000 m <sup>2</sup>	20 m	60%
			Прекинути низ	800 m <sup>2</sup>	18 m	
			Непрекинути низ	700 m <sup>2</sup>	16 m	
	Пословни и јавни објекти	Слободностојећи	1200 m <sup>2</sup>	20 m	50%	
		Прекинути низ	1000 m <sup>2</sup>	18 m		

	104б, 104г	Вишепородични објекти	Непрекинути низ	900 m <sup>2</sup>	16 m	60%		
			Слободностојећи	1500 m <sup>2</sup>	25 m			
			Прекинути низ	1200 m <sup>2</sup>	20 m			
		Пословни и јавни објекти	Непрекинути низ	1000 m <sup>2</sup>	18 m	50%		
			Слободностојећи	2000 m <sup>2</sup>	25 m			
			Прекинути низ	1800 m <sup>2</sup>	20 m			
		10. ПОСЛОВАЊЕ			Непрекинути низ	1500 m <sup>2</sup>	18 m	
					Слободностојећи	2000 m <sup>2</sup>	25m	50%
		11. СЕКУНДАРНИ ГРАДСКИ ЦЕНТАР			Слободностојећи	/	/	70%
14. ЗОНА КУЋА ЗА ОДМОР			Слободностојећи	800 m <sup>2</sup>	10 m	30%		
19. ТУРИЗАМ И УСЛУГЕ	Пословни, јавни објекти и објекти спорта и рекреације		Слободностојећи	1000 m <sup>2</sup>	20 m	30%		
	Куће за одмор		Слободностојећи	200 m <sup>2</sup>	8 m	40%		

#### II-B ПРАВИЛА ГРАЂЕЊА И УРБАНИСТИЧКИ ПАРАМЕТРИ ПО ЗОНАМА

1. ПОРОДИЧНО СТАНОВАЊЕ
2. ПОРОДИЧНО СТАНОВАЊЕ СА ПОСЛОВАЊЕМ
3. ПОРОДИЧНО СТАНОВАЊЕ ПОЉОПРИВРЕДНОГ ТИПА
4. ПОРОДИЧНО СТАНОВАЊЕ ЦЕНТРАЛНОГ ТИПА
5. МЕШОВИТО СТАНОВАЊЕ
6. МЕШОВИТИ ГРАДСКИ ЦЕНТАР
7. ВИШЕПОРДИЧНО СТАНОВАЊЕ
8. ВИШЕПОРДИЧНО СТАНОВАЊЕ ОТВОРЕНОГ ТИПА
9. ВИШЕПОРДИЧНО СТАНОВАЊЕ СА ПОСЛОВАЊЕМ
10. ПОСЛОВАЊЕ
11. СЕКУНДАРНИ ГРАДСКИ ЦЕНТАР
12. ВЕРСКИ КОМПЛЕКС
13. КОМУНАЛНИ КОМПЛЕКСИ
14. ЗОНА КУЋА ЗА ОДМОР
15. ОБРАЗОВАЊЕ
16. СОЦИЈАЛНА ЗАШТИТА
17. УРБАНЕ БАШТЕ
18. СПОРТ И РЕКРЕАЦИЈА
19. ТУРИЗАМ И УСЛУГЕ

#### 1. ПОРОДИЧНО СТАНОВАЊЕ

Приоритет је очување индивидуалног начина живота у зони Породичног становања постизањем већег степена приватности, правилним постављањем објеката, адекватним међусобним растојањем и врстама компатибилних делатности које су дозвољене у оквиру зоне.

##### 1.1. ВРСТА И НАМЕНА ОБЈЕКТА КОЈИ СЕ МОГУ ГРАДИТИ

У оквиру зоне породичног становања дозвољена је изградња једног главног објекта, а као главни објекти могу се градити:

- Породични стамбени објекти

Дозвољена је изградња једног породичног стамбеног објекта. Изузетно, дозвољена је изградња два породична стамбена објекта, у случају да парцела излази на две регулације и да је могућа накнадна парцелација на две парцеле које испуњавају прописане услове за грађевинску парцелу.

- **Породични стамбено-пословни објекти**

Дозвољена је изградња максимално два пословна простора у оквиру једног породичног стамбено-пословног објекта.

- **Објекти јавне намене**

Дозвољена је изградња објеката јавне намене: објекти здравствене заштите, објекти васпитно-образовне делатности, објекти социјалне заштите, објекти за потребе државних органа, органа територијалне аутономије и локалне самоуправе (зграде локалне управе и државних тела) и објекти културе.

**Компатибилне делатности које се могу дозволити у оквиру зоне (намене) су из области:**

- делатности локалне управе и државних тела (месне заједнице, месне канцеларије, правосуђа, министарства унутрашњих послова и сл.);
- пословно-административних делатности (банка, пошта, агенција, представништво, биро, мењачница, удружења и сл.)
- васпитних и образовних делатности (предшколска установа, школа страних језика, специјализоване школе и сл.)
- здравствених делатности (дом здравља, амбуланте, поликлинике, опште и специјалистичке ординације и сл.)
- социјалне заштите (објекат за смештај деце без родитељског старања, деце са посебним потребама, смештај старих и хендикепираних лица, сигурне куће и сл.)
- културно-уметничка делатност: позоришта, плесне школе, плесне сале, културно-уметничка друштва, уметничке галерије, вишенаменске сале за културно-уметничку делатност и забаву, информациони центри и сл.
- трговине на мало (продаја прехранбене, непрехранбене робе и робе широке потрошње, апотеке, књижаре и сл.)
- производно и услужно занатство, домаће радиности, уметнички и стари занати - објекти у којима се одвијају занатске делатности: пекарска, месарска, млекарска, посластичарска, обућарска, кројачка, фризерска, фотографска, ткачка, козметичарска, сајдијска, салони лепоте, стакларска и друге сличне занатске делатности, ручна израда уникатних предмета, сувенира, галантерије, уметничке радионице, стари занати и сл.
- услужне делатности: копирица, хемијска чистионица, праоница тепиха, сервиси за бицикле, сервиси за рачунаре, електричне уређаје и сл.
- производно-услужне делатности (аутомеханичарска, аутоелектричарска и вулканизерска радња и сл.)
- сервисне станице за моторна возила: аутопраоница
- хотелијерских делатности (пансиони, апартмани и остале зграде за краткотрајни боравак
- угоститељских делатности (ресторан, кафе-бар, пицерија, хамбургерија и сл.)
- забаве (играонице за децу, билијар салони, салони видео игара и сл.)
- спорта и рекреације (отворени и затворени спортски и рекреативни објекти: теретана, сала за гимнастику, фитнес, аеробик, боди-билдинг, куглана, отворени спортски терени, пратећи објекти спорта, базени и сл.)
- ветеринарске делатности (ветеринарска станица, ординација и сл.)
- пољопривредна делатност (објекти за узгој, производњу и смештај пољопривредних производа - стакленици, пластеници и други објекти намењени повртарској, воћарско-виноградској и осталим видовима пољопривредне производње, као и остале пољопривредне зграде: пушнице, сушионице и сл.)

## 1.2. ВРСТА И НАМЕНА ОБЈЕКТА ЧИЈА ЈЕ ИЗГРАДЊА ЗАБРАЊЕНА

- објекти вишепородичног становања
- чисто пословни објекти без функције становања, као главни објекти на парцели
- сви објекти јавне намене који нису наведени у поглављу 1.1
- економски објекти, сем наведених у 1.5, као других објеката на парцели
- објекти спорта и рекреације, као главни објекти на парцели
- остали нестамбени објекти, сем наведених у 1.5, као других објеката на парцели
- станица за снабдевање друмских возила погонским горивом
- објекти који у процесу рада буком, вибрацијама, издувним гасовима, мирисима, отпадним материјалом и другим штетним дејствима угрожавају животну средину односно угрожавају и стварају негативан утицај на функцију становања

## 1.3. УСЛОВИ ЗА ФОРМИРАЊЕ ГРАЂЕВИНСКЕ ПАРЦЕЛЕ И ИНДЕКС ЗАУЗЕТОСТИ

БЛОК	ВЕЛИЧИНА ПАРЦЕЛЕ			ИНДЕКС ЗАУЗЕТОСТИ
	Тип објекта	Минимална површина	Минимална ширина	
85в, 85и, 85з, 19а, 19б, 19в, 18а, 18б, 18г, 18д, 4,39а, 41а, 41б, 41в, 42в, 62а	Слободностојећи	550 m <sup>2</sup>	14 m	50%
	Прекинути низ	500 m <sup>2</sup>	12 m	
	Двојни објекти	2x500 m <sup>2</sup>	2x12 m	
Остали блокови у Зони породичног становања	Слободностојећи	350 m <sup>2</sup>	12 m	
	Прекинути низ	300 m <sup>2</sup>	10 m	
	Непрекинути низ	250 m <sup>2</sup>	8 m	
	Двојни објекти	2x300 m <sup>2</sup>	2x10 m	

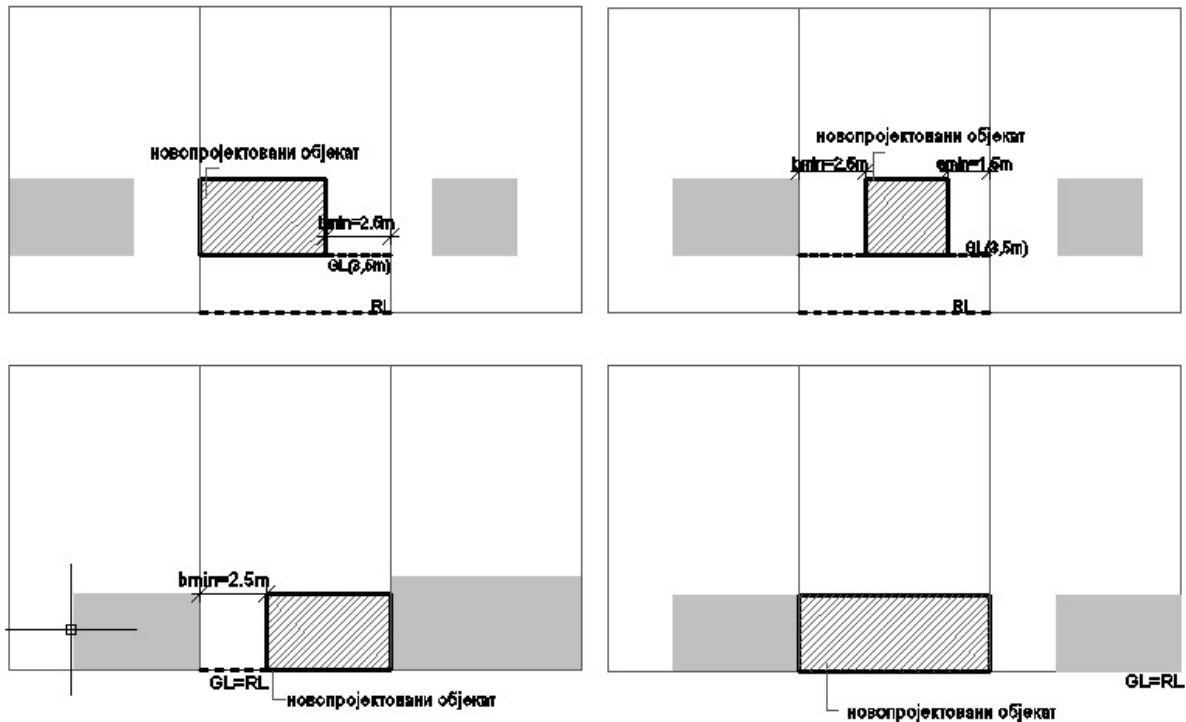


У зони Породичног становања, на већ формираним, неизграђеним грађевинским парцелама, чији параметри одступају од вредности дефинисаних планом, дозвољена је изградња породичних стамбених и помоћних објеката, ако је задовољен барем један параметар минималне величине парцеле: ширина или површина, уз испуњење других норматива и критеријума. Остала одступања дата су у тачки 2.2 Општих правила.

#### 1.4. УСЛОВИ ЗА ИЗГРАДЊУ ГЛАВНИХ ОБЈЕКТА

##### ГРАЂЕВИНСКА ЛИНИЈА

У зони Породичног становања, у улицама у којима грађевинска линија није дефинисана у графичком прилогу Плана бр.5 - План саобраћајне инфраструктуре са елементима регулације и нивелације, а у којима је преовлађујућа позиција грађевинске линије на регулационој линији (ГЛ=РЛ), новопројектовани објекат може да се постави и на растојању 0.0m, 3.0 m, односно 5.0 m, у односу на регулациону линију (слика 30).



Слика 30. – могући положаји грађевинске линије објекта у зони Породичног становања

##### ПОЛОЖАЈ ОБЈЕКТА

##### ПОЛОЖАЈ ОБЈЕКТА У ОДНОСУ НА ГРАНИЦЕ ГРАЂЕВИНСКЕ ПАРЦЕЛЕ

- **Слободностојећи:** удаљеност у односу на бочну границу парцеле уз коју се гради објекат је мин. 1.5 m, док је удаљеност објеката од наспрамне бочне границе парцеле мин. 2.5 m.
- **Објекти у прекинутом низу:** објекти су постављени на удаљености 0.0 m од једне бочне границе парцеле, а од друге бочне границе парцеле су удаљени су мин. 2.5 m.
- **Објекти у непрекинутом низу:** објекти су постављени на удаљености 0 m од обе границе парцеле. У блоку 85в,85и,85з и 85ј није дозвољена изградња објеката у непрекинутом низу.
- **Двојни објекти:** објекти су постављени на удаљености 0.0 m од једне бочне границе парцеле, а од друге бочне границе парцеле су удаљени мин. 2.5 m.

##### ПОЛОЖАЈ ОБЈЕКТА У ОДНОСУ НА СУСЕДНЕ ГЛАВНЕ ОБЈЕКТЕ

Минимално растојање од суседних главних објеката ( $d_{min}$ ) је:

- 1.5 m, ако је један од објеката слободностојећи, а други у непрекинутом/прекинутом низу
- 2.5 m, ако су оба објекта у прекинутом низу
- 2.5 m, ако је један од објеката слободностојећи, а други у прекинутом низу

- 4.0 m, ако су оба објекта слободностојећа

#### АРХИТЕКТОНСКО ОБЛИКОВАЊЕ ОБЈЕКТА ОТВОРИ НА ФАСАДИ

- Код објеката у непрекинутом и прекинутом низу, на граници са суседном парцелом није дозвољено отварање прозора, отвора, лођа, ниша или изградња било каквих елемената архитектуре објекта осим пуног фасадног зида.
- Код објеката у прекинутом низу, слободностојећих објеката и двојних објеката:
  - за удаљеност од бочне границе суседне парцеле до 2.5 m, дозвољено је пројектовање отвора за природно осветљење мањих површина и минималног парапета 1.8 m
  - за удаљеност од бочне границе суседне парцеле 2.5 m и више, дозвољено је пројектовање отвора за природно осветљење већих површина и нижег парапета

#### ГАБАРИТ

- Приликом изградње објекта са две стамбене јединице или доградње постојећег објекта, архитектонским решењем тежити да се новопројектовани објекат позиционира у предњем делу парцеле. У случају да је габарит новопројектованог објекта позициониран у целој дубини парцеле, висина објекта у задњем делу парцеле треба да је иста као у предњем делу или да је задњи део објекта ниже висине.

#### СПРАТНОСТ ОБЈЕКТА

- Максимална спратност објеката је П+1+Пк, према графичком прилогу бр.4 -План намене површина са поделом на површине јавне и остале намене.
- Ако је објекат спратности П+Пк (укупно две надземне етажe), надзидак поткровља може бити максимално 1.60 m.
- У случају да је објекат максималне дозвољене спратности, П+1+Пк (укупно три надземне етажe), поткровље може имати надзидак максимално 0.60 m, без отварања баца, само са кровним прозорима.
- Код постојећих породичних стамбених и стамбено-пословних објеката дозвољено је претварање (реконструкција, адаптација и промена намене са или без извођења грађевинских радова) таванске етажe у стамбену етажу – поткровље. Уколико се претварањем таванске етажe у стамбену етажу–поткровље премашује максимална дозвољена спратност за дату зону, радове је могуће изводити у оквиру постојећег габарита таванске етажe, односно без повећања висине надзетка и без отварања баца, само са кровним прозорима. Уколико је надзидак постојећег тавана мањи од дозвољених 0.60 m, могуће је повећати висину надзетка до максималне дозвољене висине (0.60 m).

#### ВИСИНА ОБЈЕКТА

- Максималне висине венца и слемена објеката одређене спратности дате су у Општим условима (А1/9 Максималне коте венца и слемена).
- Кота пода приземља главног објекта мора бити минимално +0.15 m.
- Део објекта у оквиру стамбено-пословних објеката у којој се обавља пословање може бити на минималној коти +0.05 m.
- На парцелама које припадају уличном фронту улице Сонћански пут, задата висина венца новопројектованих објеката спратности П+1 је 6.0 m, у делу блока 4, односно 7.0 m у делу блока 18б. Због тенденције изједначавања висине венаца објеката у улици Сонћански пут, дозвољено одступање од задате висине венца новопројектованих објеката у тим уличним фронтима је +/- 0.50 m.

#### **1.5. ВРСТА И УСЛОВИ ЗА ИЗГРАДЊУ ДРУГИХ ОБЈ. НА ИСТОЈ ГРАЂ. ПАРЦЕЛИ**

Осим главног објекта, дозвољена је изградња и других објеката, у складу са компатибилним садржајима, ако је већ саграђен или се планира истовремена изградња главног објекта. Општи услови за изградњу других објеката који важе за све зоне, су дати у Општим условима (табела А1/7 Други објекти на парцели и услови под којима се граде).

Могућа је изградња једног пословног или једног објекта Остале нестамбене зграде и више помоћних објеката, као других објеката на парцели.

#### ПОСЛОВНИ ОБЈЕКТИ:

Могућа је изградња објекта у складу са компатибилним садржајима, као другог објекта, уколико је главни објекат стамбени или стамбено-пословни, при чему је максимална бруто површина пословног објекта 100 m<sup>2</sup> :

- **Производно и услужно занатство, домаће радиности, уметнички и стари занати:** објекти у којима се одвијају занатске делатности: пекарска, месарска, млекарска, посластичарска, обућарска, кројачка, фризерска, фотографска, ткачка, козметичарска, сајдијска, салони лепоте, педикир, маникир, стакларска и друге сличне занатске делатности, ручна израда уникатних предмета, сувенира, галантерије, уметничке радионице, стари занати и сл.
- **Услужне делатности:** копирица, хемијска чистионица, праоница тепиха, сервиси за бицикле, сервиси за рачунаре, електричне уређаје и сл.
- **Сервисне станице за моторна возила:** праоница возила и сл.

Минимално растојање од границе суседне парцеле: a1=1.0 m, c1= 1.0 m, b=2.5 m

Минимално растојање од других објеката на парцели када су у прекинутом низу: f=2.5 m

#### ОСТАЛЕ НЕСТАМБЕНЕ ЗГРАДЕ:

Могућа је изградња објекта у складу са компатибилним садржајима, као другог објекта, уколико је главни објекат стамбени или стамбено-пословни, при чему је максимална бруто површина другог објекта 150 m<sup>2</sup>:

- **Радионице производно-услужне делатности**
- **Радионице за производњу прехранбених производа и пића**

- **Магацини и складишта**

Минимално растојање од граница суседних парцела:  $a_1=1.0\text{ m}$ ,  $c_1=1.0\text{ m}$ ,  $b=2.5\text{ m}$

Минимално растојање од других објеката на парцели када су у прекинутом низу:  $f=2.5\text{ m}$

#### **ОБЈЕКТИ СПОРТА И РЕКРЕАЦИЈЕ:**

Могућа је изградња објекта у складу са компатибилним садржајима, као другог објекта, уколико је главни објекат стамбени или стамбено-пословни.

Минимално растојање од границе суседне парцеле:  $a_1=1.0\text{ m}$ ,  $c_1=1.0\text{ m}$ ,  $b=2.5\text{ m}$

Минимално растојање од других објеката на парцели када су у прекинутом низу:  $f=2.5\text{ m}$

#### **ПОМОЋНИ ОБЈЕКТИ:**

Могућа је изградња помоћних објеката (гаража, летња кухиња, дворишна кухиња, остава, вртно сенило, зимска башта, надстрешница, котларница, ограда, трафостаница и сл.), при чему је максимална бруто површина појединачног помоћног објекта  $50\text{ m}^2$ .

- **Гаража** се може поставити иза главног објекта, на грађевинској линији главног објекта, као и на регулационој линији, уколико је саставни део главног објекта.  
У случају да се грађевинска линија поклапа са регулационом линијом, улаз у гаражу се обавезно поставља на регулацији, а врата се отварају ка унутрашњости сопствене парцеле или се уграђују роло-врата.  
Минимално растојање од граница суседних парцела:  $a_1=0.0\text{ m}$ ,  $c_1=0.0\text{ m}$ ,  $b=2.5\text{ m}$  (односно  $0.00\text{ m}$  за пролазну-ајнфорт гаражу)
- **Летња кухиња, дворишна кухиња, зимска башта и остава**  
Минимално растојање од граница суседних парцела:  $a_1=0.0\text{ m}$ ,  $c_1=0.0\text{ m}$ ,  $b=2.5\text{ m}$   
Минимално растојање од других објеката на парцели када су у прекинутом низу:  $f=2.5\text{ m}$
- **Вртно сенило, надстрешница и надстрешница за бицикл** - минимално растојање од граница суседних парцела:  $a_1=0.0\text{ m}$ ,  $c_1=0.0\text{ m}$ ,  $b=0.0\text{ m}$
- **Трафостаница, котларница, ограда** - услови су дати у Општим условима (А1/7 Други објекти на парцели и услови под којима се граде).

#### **ЕКОНОМСКИ ОБЈЕКТИ:**

- **Објекти за узгој, производњу и смештај пољопривредних производа:** стакленици, пластеници и други објекти намењени повртарској, воћарско-виноградској и осталим видовима пољопривредне производње (гајење печурака, цвећа, садног материјала, зачинског, ароматичног и лековитог биља и сл.).  
Услови за изградњу дати су у 3.5.2 (Зона становања пољопривредног типа)
- **Остале пољопривредне зграде:** пушнице, сушионице и сл.  
Услови за изградњу дати су у 3.5.2 (Зона становања пољопривредног типа)

#### **ОБЈЕКТИ У ФУНКЦИЈИ ОБНОВЉИВИХ ИЗВОРА ЕНЕРГИЈЕ:**

**Соларни панели:** дозвољава се постављање соларних панела-пријемника соларне енергије (ПСЕ) за искориштавање сунчеве енергије у функцији обновљивих извора енергије, за сопствене потребе, на објекте или као засебни помоћни објекти, који су постављени иза главног објекта, удаљени од границе суседне парцеле мин.  $a_1=1.0\text{ m}$ .

#### **1.6. УСЛОВИ И НАЧИН ОБЕЗБЕЂИВАЊА ПРИСТУПА ПАРЦЕЛИ И ПРОСТОРА ЗА ПАРКИРАЊЕ ВОЗИЛА**

**Колски прилаз** и његов саобраћајни прикључак, морају бити у складу са условима датим овим Планом у поглављу 3.2.1. Саобраћајна инфраструктура - Услови и начин обезбеђивања приступа парцели, тј Општа правила и препоруке прикључења парцела на јавни пут и у складу са Општим условима (А1/16 Приступ, колско-пешачке манипулативне површине и паркирање).

**Минимални број паркинг места**, зависно од врсте објекта, је дат у Општим условима (табела А1/16 Приступ, колско- пешачке манипулативне површине и паркирање).

#### **1.7. УСЛОВИ ЗА УРЕЂЕЊЕ ЗЕЛЕНИХ И СЛОБОДНИХ ПОВРШИНА НА ПАРЦЕЛИ**

Од укупне површине парцеле, минимум 30% површине морају чинити зелене површине. Одступања од минималног процента зелених површина дата у А1/2.2, став 3 и А1/17, став 6.

Приликом садње, обнављања и допуњавања зеленила важе правила и врсте дендролошког материјала датог у Општим условима (А1/17 Зелене површине).

## **2. ПОРОДИЧНО СТАНОВАЊЕ СА ПОСЛОВАЊЕМ**

Породично становање са пословањем је лоцирано у улици Максима Горког, делу Дубровачке улице које представљају примарне градске саобраћајне правце града Сомбора, те се уз поменуте правце јавља потреба за већим уделом пословног простора у породичној стамбеној зони.

Породично становање са пословањем планирано је и у неизграђеном блоку 85л, 85к, 85ј и 85ж.

Правилним постављањем објеката, адекватним међусобним растојањем и врстама компатибилних делатности које су дозвољене у оквиру стабено-пословних, пословно-стамбених и пословних објеката тежи се смањивању негативног утицаја пословања и очувању квалитета примарне намене предметне зоне - породичног становања.

#### **2.1. ВРСТА И НАМЕНА ОБЈЕКТА КОЈИ СЕ МОГУ ГРАДИТИ**

У оквиру зоне породичног становања дозвољена је изградња једног главног објекта, а као главни објекти могу се градити:

- **Породични стамбени објекти**
- **Породични стамбено-пословни објекти**
- **Породични пословно-стамбени објекти**
- **Пословни објекти**

**Компатибилне делатности које се могу дозволити у оквиру зоне (намене) су из области:**

- делатности локалне управе и државних тела (месне заједнице, месне канцеларије, правосуђа, министарства унутрашњих послова и сл.);
- пословно-административних делатности (банка, пошта, агенција, представништво, биро, мењачница, удружења и сл.)
- васпитних и образовних делатности (школа страних језика и специјализоване школе и сл.)
- здравствених делатности (поликлиника, опште и специјалистичке ординације и сл.)
- културно-уметничка делатност: плесне школе, плесне сале, културно-уметничка друштва, уметничке галерије, вишенаменске сале за културно-уметничку делатност и забаву, информациони центри и сл.
- трговине на велико и мало (продаја прехранбене, непрехрамбене робе и робе широке потрошње, апотеке, књижаре и сл.)
- производно и услужно занатство, домаће радности, уметнички и стари занати - објекти у којима се одвијају занатске делатности: пекарска, месарска, млекарска, посластичарска, обућарска, кројачка, фризерска, фотографска, ткачка, козметичарска, сајдијска, салони лепоте, стакларска и забаву, информациони центри и сл.
- услужне делатности: копирица, хемијска чистионица, праоница тепиха, сервиси за бицикле, сервиси за рачунаре, електричне уређаје и сл.
- производно-услугне делатности (аутомеханичарска, аутолимарска, аутоелектричарска и вулканизерска радња, столарска, лимарска радионица и сл.)
- сервисне станице за моторна возила: сервиси, технички преглед, праоница возила и сл.
- хотелијерских делатности (пансиони, сала за изнајмљивање, апартмани и остале зграде за краткотрајни боравак)
- угоститељских делатности (ресторан, кафе-бар, пицерија, хамбургерија и сл.)
- забаве (играонице за децу, билијар салони, салони видео игара и сл.)
- спорта и рекреације (теретана, сала за фитнес, аеробик, боди-билдинг, куглане, спортски клубови и сл.)
- ветеринарске делатности (ветеринарска станица, ординација и сл.)

## 2.2. ВРСТА И НАМЕНА ОБЈЕКТА ЧИЈА ЈЕ ИЗГРАДЊА ЗАБРАЊЕНА

- економски објекти
- објекти вишепородичног становања;
- јавни објекти који нису наведени у компатибилним делатностима;
- објекти спорта и рекреације као главни објекти на парцели;
- остали нестамбени објекти, који нису наведени у компатибилним делатностима
- објекти који у процесу рада буком, вибрацијама, издувним гасовима, мирисима, отпадним материјалом и другим штетним дејствима угрожавају животну средину односно угрожавају и стварају негативан утицај на функцију становања

## 2.3. УСЛОВИ ЗА ФОРМИРАЊЕ ГРАЂЕВИНСКЕ ПАРЦЕЛЕ И ИНДЕКС ЗАУЗЕТОСТИ

ЗОНА / НАМЕНА		Величина парцеле			Индекс заузетости:
		Тип објекта	Минимална површина	Минимална ширина	
ПОРОДИЧНО СТАНОВАЊЕ СА ПОСЛОВАЊЕМ	Породични стамбени и стамбено - пословни објекти	Слободностојећи	350 m <sup>2</sup>	12 m	50%
		Прекинути низ	300 m <sup>2</sup>	10 m	
		Двојни објекти	2x300 m <sup>2</sup>	2x8 m	
	Пословно – стамбени и пословни објекти	Слободностојећи	500 m <sup>2</sup>	12 m	60%
Прекинути низ		450 m <sup>2</sup>	10 m		

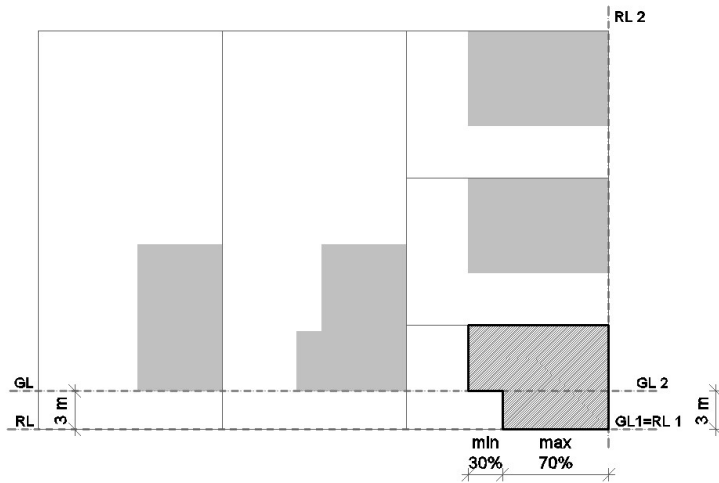
## 2.4. УСЛОВИ ЗА ИЗГРАДЊУ ГЛАВНИХ ОБЈЕКТА

### ГРАЂЕВИНСКА ЛИНИЈА

У улици Максима Горког и делу Дубровачке улице, обзиром на релативно малу ширину уличног коридора, планирана грађевинска линија новопроектованих објеката је повучена у односу на регулациону линију за 3.0m, у циљу смањења негативног утицаја прометне саобраћајнице.

У неизграђеном блоку 85л, 85к, 85ј и 85ж грађевинска линија -ГЛ, је приказана у графичком прилогу Плана бр.5 План саобраћајне инфраструктуре са елементима регулације и нивелације.

У улици Максима Горког и делу Дубровачке улице, у случају да је парцела на углу, где због величине и позиције парцеле није могуће поставити објекат на задату грађевинску линију, могуће је до 80% основног габарита објекта поставити на регулациону линију, а минимум 20% основног габарита објекта мора бити на постављено на задатој грађевинској линији (слика 31).



Слика 31. – Пример позиционирања објекта у случају немогућности повлачења ГЛ објекта на 3.0 м у односу на РЛ (како би се објекат архитектонски уклопио у амбијенталну целину улице, део објекта се поставља на ГЛ1=РЛ1, а део на ГЛ2)

#### ПОЛОЖАЈ ОБЈЕКТА

##### ПОЛОЖАЈ ОБЈЕКТА У ОДНОСУ НА ГРАНИЦЕ ПАРЦЕЛЕ

**Слободностојећи:** удаљеност у односу на бочну границу парцеле уз коју се гради објекат је мин. 1.5 м, док је удаљеност објеката од наспрамне бочне границе парцеле мин. 2.5 м.

**Објекти у прекинутом низу:** објекти су постављени на удаљености 0.0 м од једне бочне границе парцеле, а од друге бочне границе парцеле су удаљени минимално 2.5 м.

**Двојни објекти:** објекти су постављени на удаљености 0.0 м од једне бочне границе парцеле, а од друге бочне границе парцеле су удаљени мин. 2.5 м.

##### ПОЛОЖАЈ ОБЈЕКТА У ОДНОСУ НА СУСЕДНЕ ГЛАВНЕ ОБЈЕКТЕ

Минимално растојање од суседних главних објеката ( $d_{\text{min}}$ ) је:

- 1.5 м, ако је један од објеката слободностојећи, а други у непрекинутом низу (постојећи)
- 2.5 м, ако су оба објекта у прекинутом низу
- 2.5 м, ако је један од објеката слободностојећи, а други у прекинутом низу
- 4.0 м, ако су оба објекта слободностојећа

#### АРХИТЕКТОНСКО ОБЛИКОВАЊЕ ОБЈЕКТА

- Код објеката у прекинутом низу, на граници са суседном парцелом није дозвољено отварање прозора, отвора, лођа, ниша или изградња било каквих елемената архитектуре објекта осим пуног фасадног зида.
- Код објеката у прекинутом низу, слободностојећих објеката и двојних објеката:
  - за удаљеност од бочне границе суседне парцеле до 2.5 м, дозвољено је пројектовање отвора за природно осветљење мањих површина и минималног парапета 1.8 м
  - за удаљеност од бочне границе суседне парцеле 2.5 м и више, дозвољено је пројектовање отвора за природно осветљење већих површина и нижег парапета

#### СПРАТНОСТ ОБЈЕКТА

- Максимална спратност објеката је П+1+Пк и П+2, према графичком прилогу бр.4 План намене површина са поделом на површине јавне и остале намене.
- Ако је објекат спратности П+Пк (укупно две надземне етажне), надзидак поткровља може бити максимално 1.60 м.
- У случају да је објекат максималне дозвољене спратности, П+1+Пк (укупно три надземне етажне), поткровље може имати надзидак максимално 0.60 м, без отварања баца, само са кровним прозорима.
- Код постојећих породичних стамбених и стамбено-пословних објеката дозвољено је претварање (реконструкција, адаптација и промена намене са или без извођења грађевинских радова) таванске етажне у стамбену етажу – поткровље. Уколико се претварањем таванске етажне у стамбену етажу – поткровље премашује максимална дозвољена спратност за дату зону, радове је могуће изводити у оквиру постојећег габарита таванске етажне, односно без повећања висине надзидка и без отварања баца, само са кровним прозорима. Уколико је надзидак постојећег тавана мањи од дозвољених 0.60 м, могуће је повећати висину надзидка до максималне дозвољене (0.60 м).
- Код објеката максималне дозвољене спратности П+2, не постоји могућност изградње поткровља уместо етажне тавана, нити накнадно претварање тавана у поткровље.

**ВИСИНА ОБЈЕКТА**

- Кота пода приземља главног породичног стамбеног објекта или стамбеног дела стамбено-пословног или пословно-стамбеног објекта мора бити минимално +0.15 m.
- Кота пода приземља пословног објекта или пословног дела стамбено-пословног и пословно-стамбеног објекта може бити минимално +0.05 m.
- Максималне висине објеката одређене спратности дате су у табели:

ЗОНА / НАМЕНА		СПРАТНОСТ
ПОРОДИЧНО СТАНОВАЊЕ СА ПОСЛОВАЊЕМ	Породични стамбени и стамбено - пословни објекти	П+0, П+1, П+1Пк
	Пословно – стамбени и пословни објекти	П+2

**2.5. ВРСТА И УСЛОВИ ЗА ИЗГРАДЊУ ДРУГИХ ОБЈЕКТА НА ИСТОЈ ГРАЂ. ПАРЦЕЛИ**

Осим главног објекта, дозвољена је изградња и других објеката, у складу са компатибилним садржајима, ако је већ саграђен или се планира истовремена изградња главног објекта. Општи услови за изградњу других објеката који важе за све зоне, су дати у Општим условима (А1/7- Други објекти на парцели и услови под којима се граде).

**ПОСЛОВНИ ОБЈЕКТИ:**

Могућа је изградња објекта у складу са компатибилним садржајима, као другог објекта:

- **Производно и услужно занатство, домаће радности, уметнички и стари занати:** објекти у којима се одвијају занатске делатности: пекарска, месарска, млекарска, посластичарска, обућарска, кројачка, фризерска, фотографска, ткачка, козметичарска, сајдијска, салони лепоте, педикир, маникир, стакларска и друге сличне занатске делатности, ручна израда уникатних предмета, сувенира, галантерије, уметничке радионице, стари занати и сл.
- **Услужне делатности:** хемијска чистионица, праоница тепиха, сервиси за бицикле, сервиси за рачунаре, електричне уређаје и сл.
- **Сервисне станице за моторна возила:** сервиси, технички преглед, праоница возила и сл.

Минимално растојање од границе суседне парцеле:  $a1=1.0m$ ,  $c1=1.0m$ ,  $b=2.5m$

Минимално растојање од других објеката на

парцели када су у прекинутом низу:  $f=2.5 m$

**ОСТАЛЕ НЕСТАМБЕНЕ ЗГРАДЕ:**

Могућа је изградња објекта у складу са компатибилним садржајима, као другог објекта.

- **Радионице производно-услужне делатности**
- **Радионице за производњу прехранбених производа и пића**
- **Магацини и складишта** -могућа је изградња магацина као другог објекта само уколико је главни објекат пословно-стамбени или пословни.

Минимално растојање од граница суседних парцела:  $a1=1.0 m$ ,  $c1= 1.0 m$ ,  $b=2.5 m$

Минимално растојање од других објеката на парцели када су у прекинутом низу:  $f=2.5 m$

**ОБЈЕКТИ СПОРТА И РЕКРЕАЦИЈЕ:** Могућа је изградња објекта у складу са компатибилним садржајима, као другог објекта: теретана, сала за фитнес, аеробик, боди-билдинг, куглане, спортски клубови и сл.

Минимално растојање од граница суседних парцела:  $a1=1.0 m$ ,  $c1= 1.0 m$ ,  $b=2.5 m$

Минимално растојање од других објеката на парцели када су у прекинутом низу:  $f=2.5 m$

**ПОМОЋНИ ОБЈЕКТИ:**

Могућа је изградња помоћних објеката (гаража, летња кухиња, дворшна кухиња, остава, вртно сенило, зимска башта, надстрешница, котларница, ограда, трафостаница и сл.).

За изградњу помоћних објеката у функцији главног стамбеног објекта максимална бруто површина појединачног помоћног објекта  $50 m^2$ .

- **Гаража** се може поставити иза главног објекта, на грађевинској линији главног објекта, као и на регулационој линији, уколико је саставни део главног објекта.  
У случају да се грађевинска линија поклапа са регулационом линијом, улаз у гаражу се обавезно поставља на регулацији, а врата се отварају ка унутрашњости сопствене парцеле или се уграђују роло-врата.

Минимално растојање од граница суседних парцела:  $a1=0.0$  m,  $c1= 0.0$  m,  $b=2.5$  m (односно 0.00m за пролазну-ајнфорт гаражу)

- **Летња кухиња, дворишна кухиња, зимска башта и остава**  
Минимално растојање од граница суседних парцела:  $a1=0.0$  m,  $c1= 0.0$  m,  $b=2.5$  m  
Минимално растојање од др. објеката на парцели када су у прекинутом низу:  $f=2.5$  m
- **Вртно сенило, надстрешница и надстрешница за бицикл** - минимално растојање од граница суседних парцела:  $a1=0.0$  m,  $c1= 0.0$  m,  $b=0.0$  m
- **Трафостаница, котларница**- услови су дати у Општим условима (А1/7 Други објекти на парцели и услови под којима се граде).
- **Ограда** - услови су дати у Општим условима (А1/7 Други објекти на парцели и услови под којима се граде).

#### **ОБЈЕКТИ У ФУНКЦИЈИ ОБНОВЉИВИХ ИЗВОРА ЕНЕРГИЈЕ:**

- **Соларни панели**- дозвољава се постављање соларних панела-пријемника соларне енергије (ПСЕ) за искориштавање сунчеве енергије у функцији обновљивих извора енергије, за сопствене потребе, на објекте или као засебни помоћни објекти, који су постављени иза главног објекта, удаљени од границе суседне парцеле мин. 1.0m.

#### **2.6. УСЛОВИ И НАЧИН ОБЕЗБЕЂИВАЊА ПРИСТУПА ПАРЦЕЛИ И ПРОСТОРА ЗА ПАРКИРАЊЕ ВОЗИЛА**

**Колски прилаз** и његов саобраћајни прикључак, морају бити у складу са условима датим овим Планом у поглављу 3.2.1. Саобраћајна инфраструктура - Услови и начин обезбеђивања приступа парцели, тј Општа правила и препоруке прикључења парцела на јавни пут и у складу са Општим условима (А1/16 Приступ, колско-пешачке манипулативне површине и паркирање).

**Минимални број паркинг места**, зависно од врсте објекта, је дат у Општим условима (табела А1/16 Приступ, колско- пешачке манипулативне површине и паркирање).

#### **2.7. УСЛОВИ ЗА УРЕЂЕЊЕ ЗЕЛЕНИХ И СЛОБОДНИХ ПОВРШИНА НА ПАРЦЕЛИ**

Од укупне површине парцеле, минимум 20% , односно 30% површине морају чинити зелене површине, зависно од врсте објекта:

ЗОНА / НАМЕНА		Процент зеленила
ПОРОДИЧНО СТАНОВАЊЕ СА ПОСЛОВАЊЕМ	Породични стамбени и стамбено - пословни објекти	30%
	Пословно – стамбени и пословни објекти	20%

Одступања од минималног процента зелених површина дата у А1/2.2, став 3 и А1/17, став 6.

Приликом садње, обнављања и допуњавања зеленила важе правила и врсте дендролошког материјала датог у Општим условима (А1/17- Зелене површине).

### **3. ПОРОДИЧНО СТАНОВАЊЕ ПОЉОПРИВРЕДНОГ ТИПА**

Зона породичног становања пољопривредног типа намењена је породичним домаћинствима која се баве пољопривредном производњом. На парцели је омогућена изградња објеката намењених породичном становању са организацијом економског дворишта, градња економских објеката, као и осталих објеката компатибилне намене.

Унутар зоне породичног становања пољопривредног типа омогућена је градња објеката намењених породичном становању са могућом организацијом економског дворишта, уколико се домаћинство бави пољопривредом. Тежити очувању традиционалног уређења и на грађевинским парцелама домаћинства која се баве пољопривредом одвојити стамбено од економског дворишта: стамбени део (у предњем делу парцеле), економски део (ограђено економско двориште унутар парцеле) и башту, воћњак, повртњак или њива (у задњем делу парцеле).

Економско дворишта се формира у дубини парцеле, иза стамбеног дела на минималној удаљености 30 m од регулационе линије, изузев у блоку 106, у коме је на удаљености 15 m од регулационе линије, због постојеће урбанистичке матрице.

Породично становање пољопривредног типа планирано је у блоковима 105а, 105б, 105в, 105г, 106, 116а, 116б, 116в и део блока 118.

#### **3.1. ВРСТА И НАМЕНА ОБЈЕКТА КОЈИ СЕ МОГУ ГРАДИТИ**

У оквиру зоне породичног становања пољопривредног типа дозвољена је изградња два главна објекта:

- **Породични стамбени објекти**
- **Породични стамбено-пословни објекти** -дозвољена је изградња максимално 2 пословна простора у оквиру једног породичног стамбено-пословног објекта.
- **Остали нестамбени објекти:** –на парцелама које су оријентисане на улицу Роковачки пут, као главни или други објекти на парцели, а на осталим парцелама, као други објекти на парцели:
  - Радионице производно-услугне делатности

- Радионице за пољопривредну производњу: мале млекаре, објекти за прераду меса малог капацитета и сл.
- Радионице за производњу прехранбених производа и пића
- Хладњаче
- **Пословни објекти**—на парцелама које су оријентисане на улици Роковачки пут дозвољена је изградња једног пословног објекта, без услова изградње главног објекта у коме је заступљено становање.
- **Објекти јавне намене:**
  - Објекти спорта и рекреације
  - Објекти социјалне заштите: објекат за смештај деце без родитељског старања, објекат за смештај деце са посебним потребама, објекат за смештај старих и хендикепираних лица, сигурне куће и сл.
- **Економски објекти** – дозвољена је изградња економских објеката (објекти за смештај и складиштење пољ. производа-складишта за пољ. производе и остале пољопривредне зграде: гараже, хангари и остали објекти за смештај пољопривредних машина, возила, алата и опреме), без услова изградње главног објекта у коме је заступљено становање.

**Компатибилне делатности које се могу дозволити у оквиру зоне (намене) су из области:**

- **пословно-административних делатности** (банка, пошта, агенција, представништво, биро, мењачница, удружења и сл.)
- **васпитних и образовних делатности** (предшколска установа, школа страних језика, специјализоване школе и сл.)
- **здравствених делатности** (дом здравља, амбуланте, поликлинике, опште и специјалистичке ординације и сл.)
- **социјалне заштите** (објекат за смештај деце без родитељског старања, деце са посебним потребама, смештај старих и хендикепираних лица, сигурне куће и сл.)
- **културно-уметничка делатност:** плесне школе, плесне сале, културно-уметничка друштва, вишенаменске сале за културно-уметничку делатност и забаву и сл.
- **трговине велико мало** (продаја прехранбене, непрехрамбене робе и робе широке потрошње, апотеке, књижаре и сл.)
- **производно и услужно занатство, домаће радиности, уметнички и стари занати** - објекти у којима се одвијају занатске делатности: пекарска, месарска, млекарска, посластичарска, обућарска, кројачка, фризерска, фотографска, ткачка, козметичарска, сајдијска, салони лепоте, стакларска и друге сличне занатске делатности, ручна израда уникатних предмета, сувенира, галантерије, уметничке радионице, стари занати и сл.
- **сервиси за моторна возила:** праоница возила, технички преглед возила, сервиси
- **услужне делатности:** копирица, хемијска чистионица, праоница тепиха, сервиси за бицикле, сервиси за рачунаре, електричне уређаје и сл.
- **производно-услужне делатности** (аутомеханичарска, аутолимарска, аутоелектричарска и вулканизерска радња, столарска, каменорезачка, браварска, ковачка, лимарска радионица, радионица за ливење, бојење, пескарење, мељаву паковања и сл.)
- **хотелијерских делатности** (хотели, мотели, пансиони, апартмани и остале зграде за краткотрајни боравак)
- **угоститељских делатности** (ресторан, кафе-бар, сала за изнајмљивање, етно-куће, пицерија, хамбургерија и сл.)
- **забаве** (играонице за децу, билијар салони, салони видео игара и сл.)
- **спорта и рекреације** (отворени и затворени спортски и рекреативни објекти: теретана, сала за гимнастику, фитнес, аеробик, боди-билдинг, куглана, отворени спортски терени, коњички клуб, школа јахања, екстремни спортови, спортски клубови, пратећи објекти спорта, базени и сл.)
- **ветеринарске делатности** (ветеринарска станица, ординација и сл.)
- **сервисне станице за моторна возила:** сервиси, технички преглед, праоница возила и сл.
- **објекти у функцији обновљивих извора енергије**

**3.2. ВРСТА И НАМЕНА ОБЈЕКТА ЧИЈА ЈЕ ИЗГРАДЊА ЗАБРАЊЕНА**

- јавни објекти који нису наведени у поглављу 3.1
- вишепородични објекти
- чисто пословни објекти на парцелама које нису оријентисане према улици Роковачки пут
- објекти који у процесу рада буком, издувним гасовима, отпадним материјалом и другим штетним дејствима угрожавају животну средину односно угрожавају и стварају негативан утицај на функцију становања.

**3.3. УСЛОВИ ЗА ФОРМИРАЊЕ ГРАЂЕВИНСКЕ ПАРЦЕЛЕ И ИНДЕКС ЗАУЗЕТОСТИ**

ЗОНА / НАМЕНА	Величина парцеле				Индекс заузетости:
	Тип објекта	Минимална површина	Максимална површина	Минимална ширина	
<b>ПОРОДИЧНО СТАНОВАЊЕ ПОЉОПРИВРЕДНОГ ТИПА</b>	Слободностојећи објекти и обј. у прекинутом низу	1500 m <sup>2</sup>	7000 m <sup>2</sup>	18 m	40%

- Одступање од задатих вредности за ширину или површину парцеле у Зони породичног становања пољопривредног типа је 15%.
- Парцеле морају имати улични фронт ка постојећој или планираној регулацији улице. Не дозвољава се формирање приватних пролаза у дубини парцела.
- У зони Породичног становања пољопривредног типа на грађевинским парцелама, чији параметри одступају од вредности



дефинисаних планом, дозвољена је изградња објеката, ако је задовољен барем један параметар (ширина или површина), уз испуњење других норматива и критеријума.

#### **3.4. УСЛОВИ ЗА ИЗГРАДЊУ ГЛАВНИХ ОБЈЕКТА**

##### **ГРАЂЕВИНСКА ЛИНИЈА**

У зони Породичног становања пољопривредног типа, грађевинска линија може да буде на 5.0 m или 10.0 m од регулационе линије (графички прилог Плана бр.5, План саобраћајне инфраструктуре са елементима регулације и нивелације), односно 10.0 или 20.0 m за економске објекте.

##### **ПОЛОЖАЈ ОБЈЕКТА**

###### **ПОЛОЖАЈ ОБЈЕКТА У ОДНОСУ НА ГРАНИЦЕ ПАРЦЕЛЕ**

**Слободностојећи:** удаљеност у односу на бочну границу парцеле уз коју се гради објекат је мин. 2.0 m, док је удаљеност објеката од наспрамне бочне границе парцеле мин. 3.0 m.

**Објекти у прекинутом низу:** објекти су постављени на удаљености 0.0 m од једне бочне границе парцеле, а од друге бочне границе парцеле су удаљени минимално 3.0 m.

**Двојни објекти:** објекти су постављени на удаљености 0.0 m од једне бочне границе парцеле, а од друге бочне границе парцеле су удаљени мин. 3.0 m.

###### **ПОЛОЖАЈ ОБЈЕКТА У ОДНОСУ НА СУСЕДНЕ ГЛАВНЕ ОБЈЕКТЕ**

Минимално растојање од суседних главних објеката (d) је:

- 2.0 m, ако је један од објеката слободностојећи, а други у непрекинутом низу (постојећи)
- 3.0 m, ако је један од објеката слободностојећи, а други у прекинутом низу
- 5.0 m, ако су оба објекта слободностојећа

###### **ПОЛОЖАЈ ОБЈЕКТА У ОДНОСУ НА ДРУГЕ ГЛАВНЕ ОБЈЕКТЕ НА ИСТОЈ КАТАСТАРСКОЈ ПАРЦЕЛИ**

Минимално растојање главних објеката на сопственој парцели, када су главни објекти међусобно у прекинутом низу (g) је 2.50 m

За економске објекте, као главне објекте, важе услови дати у Општим правилима, као и растојања дата у тачки 3.5 Економски објекти, став 2. и 3.

##### **АРХИТЕКТОНСКО ОБЛИКОВАЊЕ ОБЈЕКТА**

Код објеката у прекинутом низу, слободностојећих и двојних објеката:

- за удаљеност од бочне границе суседне парцеле до 3.0 m, дозвољено је пројектовање отвора за природно осветљење мањих површина и минималног парапета 1.8 m
- за удаљеност од бочне границе суседне парцеле 3.0 m и више, дозвољено је пројектовање отвора за природно осветљење већих површина и нижег парапета

##### **СПРАТНОСТ ОБЈЕКТА**

- Максимална спратност објеката је П+1+Пк, према графичком прилогу бр.4 План намене површина са поделом на површине јавне и остале намене.
- Ако је објекат спратности П+Пк (укупно две надземне етажне), надзидак поткровља може бити максимално 1.60 m.
- У случају да је објекат максималне дозвољене спратности, П+1+Пк (укупно три надземне етажне), поткровље може имати надзидак максимално 0.60 m, без отварања баца, само са кровним прозорима.
- Код постојећих породичних стамбених и стамбено-пословних објеката дозвољено је претварање (реконструкција, адаптација и промена намене са или без извођења грађевинских радова) таванске етажне у стамбену етажу-поткровље. Уколико се претварањем таванске етажне у стамбену етажу-поткровље премашује максимална дозвољена спратност за дату зону, радове је могуће изводити у оквиру постојећег габарита таванске етажне, односно без повећања висине надзидка и без отварања баца, само са кровним прозорима. Уколико је надзидак постојећег тавана мањи од дозвољених 0.60 m, могуће је повећати висину надзидка до максималне дозвољене (0.60 m).

##### **ВИСИНА ОБЈЕКТА И НИВЕЛАЦИОНЕ КОТЕ**

- Кота пода приземља главног породичног стамбеног објекта или стамбеног дела стамбено-пословног или пословно-стамбеног објекта мора бити минимално +0,15 m.
- Кота пода приземља пословног објекта или пословног дела стамбено-пословног и пословно-стамбеног објекта може бити минимално +0,05 m.
- Максималне висине објеката одређене спратности дате су у табели у Општим условима (А1/9 Максималне коте венца и слемена).

#### **3.5. ВРСТА И УСЛОВИ ЗА ИЗГРАДЊУ ДРУГИХ ОБЈ. НА ИСТОЈ ГРАЂ. ПАРЦЕЛИ**

Осим главних објеката, дозвољена је изградња и других објеката, у складу са компатибилним садржајима, ако је већ саграђен или се планира истовремена изградња главног објекта. Општи услови за изградњу других објеката који важе за све зоне, су дати у Општим условима (А1/7 Други објекти на парцели и услови под којима се граде).

##### **ПОСЛОВНИ ОБЈЕКТИ:**

Могућа је изградња пословног објекта у складу са компатибилним садржајима, као другог објекта:

- **Производно и услужно занатство, домаће радиности, уметнички и стари занати - објекти у којима се одвијају занатске делатности:** пекарска, месарска, млекарска, посластичарска, обућарска, кројачка, фризерска, фотографска, ткачка, козметичарска, сајдијска, салони лепоте, педикир, маникир, стакларска и друге сличне занатске делатности, ручна израда уникатних предмета, сувенира, галантерије, уметничке радионице, стари занати и сл.
- **Услужне делатности:** хемијска чистионица, праоница тепиха, сервиси за бицикле, сервиси за рачунаре, електричне уређаје и сл.
- **Сервисне станице за моторна возила:** сервиси, технички преглед, праоница возила и сл.

Минимално растојање од границе суседне парцеле:  $a1=1.0\text{ m}$ ,  $c1=1.0\text{ m}$ ,  $b=3.0\text{ m}$

Минимално растојање од другх објеката на парцели када су у прекинутом низу  $f=2.50\text{ m}$

#### ОСТАЛЕ НЕСТАМБЕНЕ ЗГРАДЕ:

Могућа је изградња објекта у складу са компатибилним садржајима, као другог објекта:

- **Радионице производно-услужне делатности:** на парцелама које су оријентисане на улици Роковачки пут, као главни или други објекти на парцели, а на осталим парцелама, као други објекти на парцели.

Минимално растојање од граница суседних парцела:  $a1=1.0\text{ m}$ ,  $c1=1.0\text{ m}$ ,  $b=3.0\text{ m}$

Минимално растојање од др. објеката на парцели када су у прекинутом низу  $f=2.50\text{ m}$

- **Радионице за пољопривредну производњу:** на парцелама које су оријентисане на улици Роковачки пут, као главни или други објекти на парцели, а на осталим парцелама, као други објекти на парцели.
  - Минимална удаљеност објеката млекаре и објекта за прераду меса малог капацитета од регулационе линије (е) је 10 m.
  - Удаљеност од граница суседних парцела је минимално 3.0 m. Објекти не могу имати вентилационе отворе окренуте према граници суседне парцеле.
  - Минимална удаљеност објекта од сопственог и суседног главног објекта и других објеката у којима се борава или обавља делатност је 5 m.
  - Изградња, уређење и опремање објеката за производњу и прераду производа животињског порекла (меса, млека и сл.) морају бити пројектовани и грађени према нормативима и стандардима за изградњу ове врсте објеката, уз примену санитарно-ветеринарских, хигијенско-техничких, еколошких, противпожарних и других услова.
- **Радионице за производњу прехранбених производа и пића:** на парцелама које су оријентисане на улици Роковачки пут, као главни или други објекти на парцели, а на осталим парцелама, као други објекти на парцели.
  - Минимална удаљеност објеката од регулационе линије (е) је 10 m.
  - Удаљеност оваквих објеката од граница суседних парцела је минимално 3.00 m. Објекти не могу имати вентилационе отворе окренуте према граници суседне парцеле.
  - Минимална удаљеност објекта од сопственог (f) и суседног главног објекта (d) и других објеката у којима се борава или обавља делатност је 5 m.

- **Магацини, складишта и хладњаче:** могућа је изградња магацина као другог објекта, док се хладњаче могу градити као главни објекти на парцелама које су оријентисане на улици Роковачки пут.

Минимално растојање од граница суседних парцела:  $a1=1.0\text{ m}$ ,  $c1=1.0\text{ m}$ ,  $b=3.0\text{ m}$

Минимална удаљеност хладњача и затворених складишта од регулационе линије (е) је

10 m, а минимална удаљеност осталих објеката од регулационе линије је 30 m.

#### ПОМОЋНИ ОБЈЕКТИ:

Могућа је изградња помоћних објеката (гаража, летња кухиња, дворишна кухиња, остава, вртно сенило, зимска башта, надстрешница, котларница, ограда, трафостаница, септичка јама, бунар и сл.).

- **Гаража** се може поставити иза главног објекта, на грађевинској линији главног објекта, као и на регулационој линији, уколико је саставни део главног објекта.  
У случају да се грађевинска линија поклапа са регулационом линијом, улаз у гаражу се обавезно поставља на регулацији, а врата се отварају ка унутрашњости сопствене парцеле или се уграђују роло-врата.  
Минимално растојање од граница суседних парцела:  $a1=0.0\text{ m}$ ,  $c1=0.0\text{ m}$ ,  $b=3.0\text{ m}$  (односно 0.00 m за пролазну-ајнфорт гаражу)
- **Летња кухиња, дворишна кухиња, зимска башта и остава**  
Минимално растојање од граница суседних парцела:  $a1=0.0\text{ m}$ ,  $c1=0.0\text{ m}$ ,  $b=3.0\text{ m}$   
Минимално растојање од др. објеката на парцели када су у прекинутом низу:  $f=2.5\text{ m}$
- **Вртно сенило, надстрешница и надстрешница за бицикл** - минимално растојање од граница суседних парцела:  $a1=0.0\text{ m}$ ,  $c1=0.0\text{ m}$ ,  $b=0.0\text{ m}$
- **Трафостаница, котларница, бунар, септичка јама, ограда** -услови су дати у Општим условима (А1/7 Други објекти на парцели и услови под којима се граде).

#### ЕКОНОМСКИ ОБЈЕКТИ:

- **Објекти који служе за држање домаћих животиња**  
На парцелама, по зонама, у економским објектима могу да се држе животиње на начин прописан важећом Одлуком о држању животиња на територији Града Сомбора, уз задовољење одговарајућих ветеринарско-санитарних прописа и других услова којим је дефинисана градња објеката за узгој и држање домаћих животиња и кућних љубимаца.  
Објекти који служе за држање домаћих животиња обавезно организовати у економском делу парцеле.  
Удаљеност од границе суседних парцела на којима су такође организована економска дворишта је мин. 1.0 m, а растојање од економских објеката на суседној парцели је мин. 2.5 m, уколико противпожарним и др. условима није другачије одређено.  
Удаљеност од границе суседних парцела на којима нису организована економска дворишта је мин. 5.0 m.  
Објекти могу имати вентилационе отворе окренуте према граници суседне парцеле уколико је удаљеност вентилационог отвора мин. 5.0 m од границе суседне парцеле.

Минимална удаљеност од суседног главног објекта и других објеката у којима се борави или обавља делатност која се не односи на гајење животиња је 15.0 m.

Минимална удаљеност од регулационе линије (е) је 30.0 m.

Уколико се граде објекти који продукују отпадне воде предвидети интерну канализациону мрежу сепаратног типа, у складу са правилима грађења и уређења хидротехничке инфраструктуре.

- **Објекти за смештај и складиштење сточне хране и пољ. производа**

На парцелама је дозвољена изградња максимално 6 силоса појединачног капацитета до 500 t. Удаљеност силоса од границе суседних парцела је минимално 6 m, а уколико је силос виши од 6 m, удаљеност је минимално висина силоса. Минимална удаљеност силоса од сопственог и суседног главног објекта и других објеката у којима се борави или обавља делатност је 15 m.

На парцелама је дозвољена изградња подних складишта површине веће од 600 m<sup>2</sup>.

Удаљеност осталих објеката од границе суседних парцела на којима су организована економска дворишта је мин. 1.0m, а растојање од економских и помоћних објеката на суседној парцели је мин. 2.5 m.

Удаљеност од границе суседних парцела на којима нису организована економска дворишта је мин. 3.0 m.

Минимална удаљеност од суседног главног објекта и других објеката у којима се борави је 5.0 m.

Минимална удаљеност објеката за смештај и складиштење сточне хране и пољ. производа од регулационе линије је (е) 20.0 m, а за објекте винарије је 10.0 m.

Изузетак су објекти винских подрума који могу бити на самој регулационој линији, односно на прописаној грађевинској линији. На њих се не односе минималне удаљености од суседних објеката и парцела прописане за економске објекте, већ се примењују минималне удаљености за главне објекте.

- **Остале пољопривредне зграде**

Удаљеност од границе суседних парцела је мин. 1.0 m, а растојање од економских објеката на сопственој и суседној парцели је мин. 2.5 m.

Минимална удаљеност од суседног главног објекта и других објеката у којима се борави је 5.0 m.

Минимална удаљеност од регулационе линије (е) је 20.0 m.

#### **ОБЈЕКТИ СПОРТА И РЕКРЕАЦИЈЕ:**

Могућа је изградња објекта у складу са компатибилним садржајима, као другог објекта: отворени и затворени спортски и рекреативни објекти: теретана, сала за гимнастику, фитнес, аеробик, боди-билдинг, куглана, отворени спортски терени, коњички клуб, школа јахања, екстремни спортови, спортски клубови, пратећи објекти спорта, базени и сл.

Минимално растојање од границе суседне парцеле: a1=1.0 m, c1= 1.0 m, b=3.0 m

Минимално растојање од других објеката на парцели када су у прекинута низу f=2.5 m

#### **ОБЈЕКТИ У ФУНКЦИЈИ ОБНОВЉИВИХ ИЗВОРА ЕНЕРГИЈЕ:**

- **Соларни панели**

Дозвољава се постављање соларних панела-пријемника соларне енергије (ПСЕ) за искоришћавање сунчеве енергије у функцији обновљивих извора енергије, на објекте или као засебни помоћни објекти, који су постављени иза главног објекта, удаљени од границе суседне парцеле мин. 1.0m.

- **Остали објекти у функцији обновљивих извора енергије**

Изградња објеката за искоришћавање енергије биомасе је дозвољена у економском делу парцеле, у складу са условима изградње и у складу са важећим прописима из те области. Уколико се граде објекти који продукују отпадне воде, предвидети интерну канализациону мрежу сепаратног типа, у складу са правилима грађења и уређења хидротехничке инфраструктуре.

### **3.6. УСЛОВИ И НАЧИН ОБЕЗБЕЂИВАЊА ПРИСТУПА ПАРЦЕЛИ И ПРОСТОРА ЗА ПАРКИРАЊЕ ВОЗИЛА**

**Колски прилаз** и његов саобраћајни прикључак, морају бити у складу са условима датим овим Планом у поглављу 3.2.1. Саобраћајна инфраструктура - Услови и начин обезбеђивања приступа парцели, тј Општа правила и препоруке прикључења парцела на јавни пут и у складу са Општим условима (A1/16 Приступ, колско-пешачке манипулативне површине и паркирање).

На парцелама на којима постоје изграђени или се планирају објекти намењени пољопривредној производњи, без обзира да ли излазе на једну или више улица, дозвољавају се два колска прилаза због лакше манипулације на парцели или одвајања чистих и прљавих путева за планирани производни и техничко-технолошки процес уколико је то прописано санитарно-ветеринарским, противпожарним и другим условима.

Ширина колског прилаза у складу са правилима и препорукама прикључења парцела на јавни пут, датим овим Планом, а за:

- породичног стамбеног и стамбено-пословног објекта препорука је 3.0 m
- породичног пословно-стамбеног, пословног и др. нестамбених обј. 4.0 m
- објеката који имају организовано екон. двориште 4.5 m

**Минимални број паркинг места**, зависно од врсте објекта, је дат у Општим условима (табела A1/16 Приступ, колско - пешачке манипулативне површине и паркирање).

### **3.7. УСЛОВИ ЗА УРЕЂЕЊЕ ЗЕЛЕНИХ И СЛОБОДНИХ ПОВРШИНА НА ПАРЦЕЛИ**

Од укупне површине парцеле, минимум 40% површине морају чинити зелене површине.

Одступања од минималног процента зелених површина дата у A1/2.2, став 3. и A1/17, став 6.

Приликом садње, обнављања и допуњавања зеленила важе правила и врсте дендролошког материјала датог у Општим условима (A1/17- Зелене површине).

**4. ПОРОДИЧНО СТАНОВАЊЕ ЦЕНТРАЛНОГ ТИПА**

Зона Породичног становања централног типа обухвата делове улица Мите Поповића, Арсенија Чарнојевића, Апатинског пута и Стапарског пута, као карактеристичне амбијенталне целине града Сомбора. Све просторне целине карактерише, осим локације, која је непосредно уз центар града, постојање централних садржаја.

У тој зони најзаступљенији су приземни објекти у непрекинутом и прекинутом низу, постављени на регулацији, који формирају јединствене уличне фронтоне карактеристичне за панонске градове 19. века. Многи приземни стамбени и стамбено пословни објекти имају изражене стилске карактеристике провинцијске архитектуре историјских стилова, што неким улицама даје посебну амбијентално-архитектонско-урбанистичку вредност.

Очувањем грађевинске линије на регулационој линији и изједначавањем висине венаца објеката задржава се карактеристични изглед ових улица.

Правилним постављањем објеката, адекватним међусобним растојањем и врстама компатибилних делатности које су дозвољене у оквиру стабено-пословних и пословно-стамбених објеката тежи се смањивању негативног утицаја пословања које је у овој зони присутно због непосредне близине центра и очувању квалитета и приватности породичног становања.

**4.1 ВРСТА И НАМЕНА ОБЈЕКТА КОЈИ СЕ МОГУ ГРАДИТИ**

У оквиру зоне породичног становања дозвољена је изградња једног главног објекта, а као главни објекти могу се градити:

- **Породични стамбени објекти;**
- **Породични стамбено-пословни објекти;**
- **Породични пословно-стамбени објекти;**
- **Објекти јавне намене** - дозвољена је изградња следећих објеката јавне намене: објекти здравствене заштите, објекти васпитно-образовне делатности, објекти социјалне заштите, објекти културе, пословно-административне делатности.

**Компатибилне делатности које се могу дозволити у оквиру зоне (намене) су из области:**

- делатности локалне управе и државних тела (месне заједнице, месне канцеларије, правосуђа, министарства унутрашњих послова и сл.)
- пословно-административних делатности (банка, пошта, агенција, представништво, биро, мењачница, удружења и сл.)
- васпитних и образовних делатности (предшколска установа, школа страних језика, специјализоване школе и сл.)
- здравствених делатности (дом здравља, амбуланте, поликлинике, опште и специјалистичке ординације и сл.)
- социјалне заштите (објекат за смештај деце без родитељског старања, деце са посебним потребама, смештај старих и хендикепираних лица и сл.)
- културно-уметничка делатност: позоришта, плесне школе, плесне сале, културно-уметничка друштва, уметничке галерије, вишенаменске сале за културно-уметничку делатност и забаву, информациони центри и сл.
- трговине на мало (продаја прехранбене, непрехрамбене робе и робе широке потрошње, апотеке, књижаре и сл.)
- производно и услужно занатство, домаће радиности, уметнички и стари занати - објекти у којима се одвијају занатске делатности: пекарска, месарска, млекарска, посластичарска, обућарска, кројачка, фризерска, фотографска, ткачка, козметичарска, сајдијска, салони лепоте, стакларска и друге сличне занатске делатности, ручна израда уникатних предмета, сувенира, галантерије, уметничке радионице, стари занати и сл.
- услужне делатности: копирица, хемијска чистионица, праоница тепиха, сервиси за бицикле, сервиси за рачунаре, електричне уређаје и сл.
- хотелијерских делатности (пансиони, апартмани и остале зграде за краткотрајни боравак)
- угоститељских делатности (ресторан, кафе-бар, пицерија, хамбургерија и сл.)
- забаве (играонице за децу, билијар салони, салони видео игара и сл.)
- спорта и рекреације (отворени и затворени спортски и рекреативни објекти: теретана, сала за гимнастику, кулгана, фитнес, аеробик, боди-билдинг, отворени спортски терени, пратећи објекти спорта, базени и сл.)
- ветеринарске делатности (ветеринарска станица, ординација и сл.)

**4.2. ВРСТА И НАМЕНА ОБЈЕКТА ЧИЈА ЈЕ ИЗГРАДЊА ЗАБРАЊЕНА**

- објекти вишепородичног становања
- чисто пословни објекти без функције становања
- јавни објекти који нису наведени у поглављу 4.1
- економски објекти
- остали нестамбени објекти
- објекти спорта и рекреације као главни објекти на парцели
- објекти који по архитектонско-грађевинском склопу не одговарају карактеру амбијенталне целине
- објекти који у процесу рада буком, вибрацијама, издуним гасовима, мирисима, отпадним материјалом и другим штетним дејствима угрожавају животну средину односно угрожавају и стварају негативан утицај на функцију становања

**4.3. УСЛОВИ ЗА ФОРМИРАЊЕ ГРАЂЕВИНСКЕ ПАРЦЕЛЕ И ИНДЕКС ЗАУЗЕТОСТИ**

ЗОНА / БЛОК	Величина парцеле			Индекс заузетости:
	Тип објекта	Минимална површина	Минимална ширина	

ПОРОДИЧНО СТАНОВАЊЕ ЦЕНТРАЛНОГ ТИПА	3а, 3б, 17а	Прекинути низ	350 m <sup>2</sup>	12 m	60%
		Непрекинут низ	300 m <sup>2</sup>	10 m	
	19а,19б	Прекинути низ	550 m <sup>2</sup>	16 m	50%
		Непрекинут низ	500 m <sup>2</sup>	14 m	

#### 4.4. УСЛОВИ ЗА ИЗГРАДЊУ ГЛАВНИХ ОБЈЕКТА ГРАЂЕВИНСКА ЛИНИЈА

У зони становања централног типа, где се ради на очувању уличног фронта, задржава се затечено стање грађевинске линије која се поклапа са регулационом линијом (ГЛ=РЛ).

Дозвољено је увлачење дела фасаде објекта, елемената архитектонског обликовања основног габарита објекта, улазног степеништа, рампи за инвалиде и других елемената у односу на регулациону линију, ка унутрашњости сопствене парцеле (слике 2,4,5. у Општим условима).

#### ПОЛОЖАЈ ОБЈЕКТА

##### ПОЛОЖАЈ ОБЈЕКТА У ОДНОСУ НА ГРАНИЦЕ ПАРЦЕЛЕ

- **Објекти у прекинутом низу:** објекти су постављени на удаљености 0.0 m од једне бочне границе парцеле, а од друге бочне границе парцеле су удаљени су мин. 2.5 m.
- **Објекти у непрекинутом низу:** објекти су постављени на удаљености 0.0 m од обе границе парцеле.

##### ПОЛОЖАЈ ОБЈЕКТА У ОДНОСУ НА СУСЕДНЕ ГЛАВНЕ ОБЈЕКТЕ

- Минимално растојање од суседног главног објекта (d мин) је 2.5 m, ако је објекат у прекинутом низу
- Код објекта у непрекинутом низу, позиционирањем објекта, конструктивним решењем и архитектонским обликовањем онемогућити формирање међупростора између новопроектваног и постојећег објекта, већег од 0, а мањег од прописаног (bmin =2.5 m).
- Ако због затеченог стања – положаја објекта на суседној парцели, није могуће поставити нови објекат на бочну међу уз суседни објекат, објекат се мора изградити у прекинутом низу, тј. на минималном растојању 2.5 m од границе парцеле. (слике 14 и 27)

#### АРХИТЕКТОНСКО ОБЛИКОВАЊЕ ОБЈЕКТА

Обликовање крова и фасада објекта мора бити у складу са Општим условима.

Мансардни кровови нису дозвољени у зони породичног становања централног типа.

#### ОТВОРИ НА ФАСАДИ

- Код објекта у непрекинутом и прекинутом низу, на граници са суседном парцелом није дозвољено отварање прозора, отвора, лођа, ниша или изградња било каквих елемената архитектуре објекта осим пуног фасадног зида.
- Код објекта у прекинутом низу:
  - за удаљеност од бочне границе суседне парцеле до 2.5 m, дозвољено је пројектовање отвора за природно осветљење мањих површина и минималног парапета 1.8 m
  - за удаљеност од бочне границе суседне парцеле 2.5 m и више, дозвољено је пројектовање отвора за природно осветљење већих површина и нижег парапета

#### СПРАТНОСТ ОБЈЕКТА

Максимална спратност објекта је П+1+Пк. У случају изградње поткровља када је објекат спратности П+Пк, односно укупно две надземне етажне, надзидак може бити максимално 1.60 m, у складу са Општим условима. Ако је новопроектван објекат максималне дозвољене спратности П+1+Пк, односно укупно три надземне етажне, поткровље може имати надзидак максимално 0.60 m, без отварања баца, само са кровним прозорима.

Код постојећих породичних стамбених и стамбено-пословних објеката дозвољено је претварање таванске етажне у стамбену етажу – поткровље. Уколико се претварањем таванске етажне у стамбену етажу – поткровље постиже максимална дозвољена спратност за дату зону, радове је могуће изводити у оквиру постојећег габарита таванске етажне, односно без повећања висине надзидка и без отварања баца, само са кровним прозорима. Уколико је надзидак постојећег тавана мањи од дозвољених 0.60 m, могуће је повећати висину надзидка до максималне дозвољене (0.60 m).

#### ВИСИНА ОБЈЕКТА

Оријентациона висина венца новопроектваних објеката у зони Породичног становања централног типа одређене спратности у датим уличним потезима			
улица	блок	Максимална спратност	Оквирна висина венца објекта
Мите Поповића	3а, 3б, 17а	П+1+Пк	7.5 m
Апатински пут	19а, 19б	П+1+Пк	7.5 m

Стапарски пут	17а	П+1+Пк	7.5 m
Арсенија Чарнојевића	36	П+1+Пк	7.5 m

- Висина венца објекта може да варира  $\pm 0.50$  m.
- Кота пода приземља главног објекта мора бити минимално  $+0.15$  m.
- Део објекта у оквиру стамбено-пословних и пословно-стамбених објеката у којој се обавља пословање може бити на минималној коти  $+0.05$  m.

#### 4.5. ВРСТА И УСЛОВИ ЗА ИЗГРАДЊУ ДРУГИХ ОБЈ. ИСТОЈ ГРАЂ. ПАРЦЕЛИ

Осим главног објекта, дозвољена је изградња и других објеката, у складу са компатибилним садржајима, ако је већ саграђен или се планира истовремена изградња главног објекта. Општи услови за изградњу других објеката који важе за све зоне, су дати у Општим условима (А1/7- Други објекти на парцели и услови под којима се граде). Могућа је изградња једног пословног или једног објекта. Остале нестамбене зграде и више помоћних објеката, као других објеката на парцели.

##### ПОСЛОВНИ ОБЈЕКТИ:

Могућа је изградња пословног објекта у складу са компатибилним садржајима, као другог објекта, уколико је главни објекат стамбени или стамбено-пословни, при чему је максимална бруто површина пословног објекта  $100 \text{ m}^2$ .

- **Производно и услужно занатство, домаће радиности, уметнички и стари занати** - објекти у којима се одвијају занатске делатности: пекарска, месарска, млекарска, посластичарска, обућарска, кројачка, фризерска, фотографска, ткачка, козметичарска, сајнијска, салони лепоте, педикир, маникир, стакларска и друге сличне занатске делатности, ручна израда уникатних предмета, сувенира, галантерије, уметничке радионице, стари занати и сл.
- **Услужне делатности:** хемијска чистионица, праоница тепиха, сервиси за бицикле, сервиси за рачунаре, електричне уређаје и сл.

Минимално растојање од граница суседних парцела:  $a_1=1.0 \text{ m}$ ,  $c_1= 1.0 \text{ m}$ ,  $b=2.5 \text{ m}$

Минимално растојање од других објеката на парцели када су у прекинутом низу:  $f=2.5 \text{ m}$

##### ОСТАЛЕ НЕСТАМБЕНЕ ЗГРАДЕ:

Могућа је изградња објеката у складу са компатибилним садржајима, као другог објекта, уколико је главни објекат стамбени или стамбено-пословни, при чему је максимална бруто површина другог објекта  $100 \text{ m}^2$ .

- **Магазини и складишта**

Минимално растојање од граница суседних парцела:  $a_1=1.0 \text{ m}$ ,  $c_1= 1.0 \text{ m}$ ,  $b=2.5 \text{ m}$

Минимално растојање од других објеката на парцели када су у прекинутом низу:  $f=2.5 \text{ m}$

##### ОБЈЕКТИ СПОРТА И РЕКРЕАЦИЈЕ:

Минимално растојање од граница суседних парцела:  $a_1=1.0 \text{ m}$ ,  $c_1= 1.0 \text{ m}$ ,  $b=2.5 \text{ m}$

Минимално растојање од других објеката на парцели када су у прекинутом низу:  $f=2.5 \text{ m}$

##### ПОМОЋНИ ОБЈЕКТИ:

Могућа је изградња помоћних објеката (гаража, летња кухиња, дворишна кухиња, остава, вртно сенило, зимска башта, надстрешница, котларница, ограда, трафостаница и сл.).

За изградњу помоћних објеката у функцији главног стамбеног објекта максимална бруто површина појединачног помоћног објекта је  $50 \text{ m}^2$ .

- **Гаража** се може поставити иза главног објекта, на грађевинској линији главног објекта, као и на регулационој линији, уколико је саставни део главног објекта.  
У случају да се грађевинска линија поклапа са регулационом линијом, улаз у гаражу се обавезно поставља на регулацији, а врата се отварају ка унутрашњости сопствене парцеле или се уграђују роло-врата.  
Минимално растојање од граница суседних парцела:  $a_1=0.0 \text{ m}$ ,  $c_1= 0.0 \text{ m}$ ,  $b=2.5 \text{ m}$  (односно  $0.00 \text{ m}$  за пролазну-ајнфорт гаражу)
- **Летња кухиња, дворишна кухиња, зимска башта и остава:**  
Минимално растојање од граница суседних парцела:  $a_1=0.0 \text{ m}$ ,  $c_1= 0.0 \text{ m}$ ,  $b=2.5 \text{ m}$   
Минимално растојање од др. објеката на парцели када су у прекинутом низу  $f=2.5 \text{ m}$
- **Вртно сенило, надстрешница и надстрешница за бицикл** - минимално растојање од граница суседних парцела:  $a_1=0.0 \text{ m}$ ,  $c_1= 0.0 \text{ m}$ ,  $b=0.0 \text{ m}$
- **Трафостаница, котларница**- услови су дати у Општим условима (А1/7 Други објекти на парцели и услови под којима се граде).
- **Ограда** - услови су дати у Општим условима (А1/7 Други објекти на парцели и услови под којима се граде).

##### ОБЈЕКТИ У ФУНКЦИЈИ ОБНОВЉИВИХ ИЗВОРА ЕНЕРГИЈЕ:

- **Соларни панели**  
Дозвољава се постављање соларних панела-пријемника соларне енергије (ПСЕ) за искориштавање сунчеве енергије у функцији обновљивих извора енергије, на објекте или као засебни помоћни објекти, који су постављени иза главног објекта, удаљени од границе суседне парцеле мин.  $1.0 \text{ m}$  (А1/7 Други објекти на парцели и услови под којима се граде).

**4.6. УСЛОВИ И НАЧИН ОБЕЗБЕЂИВАЊА ПРИСТУПА ПАРЦЕЛИ И ПРОСТОРА ЗА ПАРКИРАЊЕ ВОЗИЛА**

**Колски прилаз** и његов саобраћајни прикључак, морају бити у складу са условима датим овим Планом у поглављу 3.2.1. Саобраћајна инфраструктура - Услови и начин обезбеђивања приступа парцели, тј Општа правила и препоруке прикључења парцела на јавни пут и у складу са Општим условима (А1/16 Приступ, колско-пешачке манипулативне површине и паркирање).

**Минимални број паркинг места**, зависно од врсте објекта, је дат у Општим условима (А1/16- Приступ, колске и пешачке манипулативне површине и паркирање).

**4.7. УСЛОВИ ЗА УРЕЂЕЊЕ ЗЕЛЕНИХ И СЛОБОДНИХ ПОВРШИНА НА ПАРЦЕЛИ**

Од укупне површине парцеле, минимум 30% површине морају чинити зелене површине.

Одступања од минималног процента зелених површина дата у А1/2.2, став 3 и А1/17, став 6.

Приликом садње, обнављања и допуњавања зеленила важе правила и врсте дендролошког материјала датог у Општим условима (А1/17- Зелене површине).

**5. МЕШОВИТО СТАНОВАЊЕ**

Зона мешовитог становања формирана је између зоне Мешовитог градског центра, Породичног и Вишепородичног становања, где постоји тенденција да се на парцелама које су биле намењене породичном становању граде вишепородични објекти. Ову зону карактерише контраст између породичних објеката и вишепородичних зграда, које се потпуно разликују по концепцији, обликовању, спратности, функционалности и амбијенталности. Стога се вишепородична стамбена градња мора прилагодити постојећем окружењу и својом концепцијом не сме угрожавати функционалност, сигурност и квалитет суседних постојећих породичних објеката.

Приоритет је формирање блокова правилним постављањем објеката и адекватним међусобним растојањем, како би се могао остварити висок квалитет становања.

Изградњом вишеспратних вишепородичних објеката у зони Мешовитог становања се постиже већа густина насељености, рационалнија употреба земљишта, економичнија инфраструктура, смањени топлотни губици – повећана енергетска ефикасност, али се знатно мења осунчаност, проветреност, као и приватност постојећих објеката на суседним парцелама, те се архитектонско-урбанистичким обликовањем мора спречити неповољни утицај вишеспратних објеката на суседне главне објекте, унутар блока, као и блокова са којим се они граниче.

У блоку 63 је такође зона намењена мешовитом становању, која се налази на простору “Старе циглане”. Ту зону карактерише блок постојећих приземних објеката вишепородичног становања подстандардног типа. Ово насеље је настало за потребе радника комплекса и као такво има специфичне просторно-функционалне карактеристике, уз неопходно повећање квалитета простора. Предметни простор је предвиђен за даљу разраду, односно израду Плана детаљне регулације, којим ће се одредити врста становања (породично или вишепородично), а никако комбинација, дефинисати тачне површине и остали параметри, потребни за сваку планирану намену, према нормативима и прописима за изградњу ових објеката, у складу са планираним бројем стамбених јединица.

**5.1. ВРСТА И НАМЕНА ОБЈЕКТА КОЈИ СЕ МОГУ ГРАДИТИ**

У оквиру зоне мешовитог становања, дозвољена је изградња једног главног објекта, а као главни објекти могу се градити:

- **Породични стамбени објекти;**
- **Породични стамбено-пословни објекти** - дозвољена је изградња максимално 2 пословна простора у оквиру једног стамбено-пословног објекта.
- **Породични пословно-стамбени објекти;**
- **Вишепородични стамбени објекти**
- **Вишепородични стамбено-пословни објекти**
- **Објекти јавне намене:** објекти здравствене заштите, објекти васпитно-образовне делатности, објекти социјалне заштите, објекти културе, пословно-административне делатности.

**Компатибилне делатности које се могу дозволити у оквиру зоне (намене) су из области:**

- **пословно-административних делатности** (банка пошта, агенција, представништво, бирои, мењачнице, удружења и сл.)
- **васпитних и образовних делатности** (предшколска установа, школа страних језика, специјализоване школе и сл.)
- **здравствених делатности** (дом здравља, амбуланте, поликлинике, опште и специјалистичке ординације и сл.)
- **трговине на мало** (продаја прехранбене, непрехранбене робе и робе широке потрошње, књижаре, апотеке и сл.)
- **производно и услужно занатство, домаће радиности, уметнички и стари занати** - објекти у којима се одвијају занатске делатности: пекарска, месарска, млекарска, посластичарска, обућарска, кројачка, фризерска, фотографска, ткачка, козметичарска, сајдијска, салони лепоте, стакларска и друге сличне занатске делатности, ручна израда уникатних предмета, сувенира, галантерије, уметничке радионице, стари занати и сл.
- **услужних делатности** (копирница, хемијска чистионица сервиси за бицикле, сервиси за рачунаре, електричне уређаје и сл.)
- **забаве** (играонице за децу, билијар салони, салони видео игара и сл.)
- **хотелијерских делатности** (пансиони, апартмани и остале зграде за краткотрајни боравак
- **културно-уметничка делатност:** музеј, библиотека, позоришта, плесне школе, плесне сале, културно-уметничка друштва, уметничке галерије, вишенаменске сале за културно-уметничку делатност и забаву, информациони центри и сл.
- **спорта и рекреације** (отворени и затворени спортски и рекреативни објекти: теретана, сала за гимнастику, фитнес, аеробик, боди-билдинг, куглана, отворени спортски терени, пратећи објекти спорта, базени и сл.)
- **ветеринарске делатности** (ветеринарска амбуланта и сл.)

**5.2. ВРСТА И НАМЕНА ОБЈЕКТА ЧИЈА ЈЕ ИЗГРАДЊА ЗАБРАЊЕНА**

- чисто пословни објекти без функције становања
- сви јавни објекти који нису наведени у поглављу 5.1
- економски објекти
- остали нестамбени објекти

- објекти спорта и рекреације као главни објекти на парцели
- објекти који по архитектонско-грађевинском склопу не одговарају карактеру амбијенталне целине
- објекти који у процесу рада буком, вибрацијама, издуним гасовима, мирисима, отпадним материјалом и другим штетним дејствима угрожавају животну средину односно угрожавају и стварају негативан утицај на функцију становања

### 5.3. УСЛОВИ ЗА ФОРМИРАЊЕ ГРАЂЕВИНСКЕ ПАРЦЕЛЕ И ИНДЕКС ЗАУЗЕТОСТИ

ЗОНА / НАМЕНА		Величина парцеле			Индекс заузетости:
		Тип објекта	Минимална површина	Минимална ширина	
МЕШОВИТО СТАНОВАЊЕ	ПОРОДИЧНИ ОБЈЕКТИ	Прекинути низ	350 m <sup>2</sup>	12 m	60%
		Непрекинути низ	300 m <sup>2</sup>	10 m	
	ВИШЕПОРОДИЧНИ ОБЈЕКТИ И ОБЈ. ЈАВНЕ НАМЕНЕ	Прекинути низ	800 m <sup>2</sup>	18 m	50%
		Непрекинути низ	700 m <sup>2</sup>	16 m	

### 5.4. УСЛОВИ ЗА ИЗГРАДЊУ ГЛАВНИХ ОБЈЕКТА

На парцели је дозвољена изградња једног главног објекта који може бити стамбени, стамбено-пословни, пословно-стамбени и објекат јавне намене.

#### ГРАЂЕВИНСКА ЛИНИЈА

- У зони мешовитог становања објекти морају бити изграђени на регулацији.
- Дозвољено је увлачење дела фасаде објекта, елемената архитектонског обликовања објекта, улазног степеништа, рампи за инвалиде и других елемената у односу на регулациону линију, ка унутрашњости сопствене парцеле (слика 2. у Општим условима)

#### ПОЛОЖАЈ ОБЈЕКТА

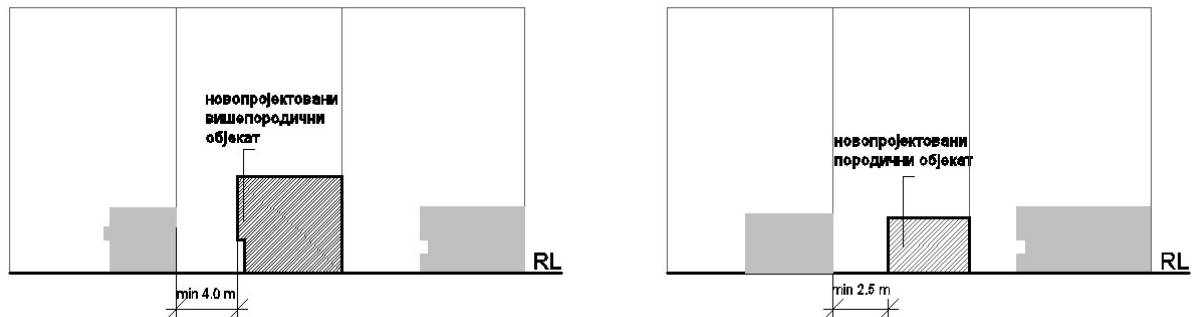
##### ПОЛОЖАЈ ОБЈЕКТА У ОДНОСУ НА ГРАНИЦЕ ПАРЦЕЛЕ

**Објекти у прекинутом низу:** растојање од једне бочне границе је 0.0 m, а од друге бочне границе (b) је мин. 4.0 m за вишепородичне и 2.5 m за породичне објекте.

**Објекти у непрекинутом низу:** објекти су постављени на удаљености 0.0 m од обе границе парцеле.

##### ПОЛОЖАЈ ОБЈЕКТА У ОДНОСУ НА СУСЕДНЕ ГЛАВНЕ ОБЈЕКТЕ

- Растојање суседних објеката (d) је мин. 4.0 m за вишепородичне и 2.5 m за породичне објекте, за објекте у прекинутом низу.
- Код објеката у непрекинутом низу, позиционирањем објекта, конструктивним решењем и архитектонским обликовањем онемогућити формирање међупростора између новопроектваног и постојећег објекта, већег од 0, а мањег од прописаног (bmin).
- Ако због затеченог стања–положаја објекта на суседној парцели, није могуће поставити нови објекат на бочну међу уз суседни објекат, објекат се мора изградити у прекинутом низу, тј. на минималном растојању од границе парцеле bmin. (слике 14. и 27.)



Слика 32 – Положај објеката

#### АРХИТЕКТОНСКО ОБЛИКОВАЊЕ ОБЈЕКТА

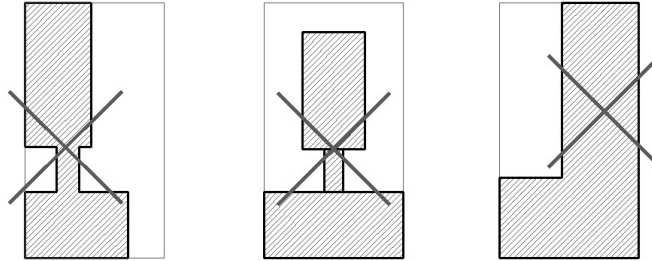
Обликовање крова и фасада објекта мора бити у складу са Општим условима. Мансардни кровови нису дозвољени у зони Мешовитог становања.

#### ГАБАРИТ ОБЈЕКТА

- Вишеспратни јавни, пословни и вишепородични објекат мора да се позиционира у предњој половини грађевинске парцеле, према регулацији. У задњој половини парцеле се могу лоцирати паркинзи, помоћни објекти, колско-пешачке манипулативне површине и зелене површине.
- У циљу заштите постојећих породичних и вишепородичних објеката у погледу осунчаности, приватности и других негативних утицаја, основа новопроектваних вишеспратних вишепородичних објеката може бити:

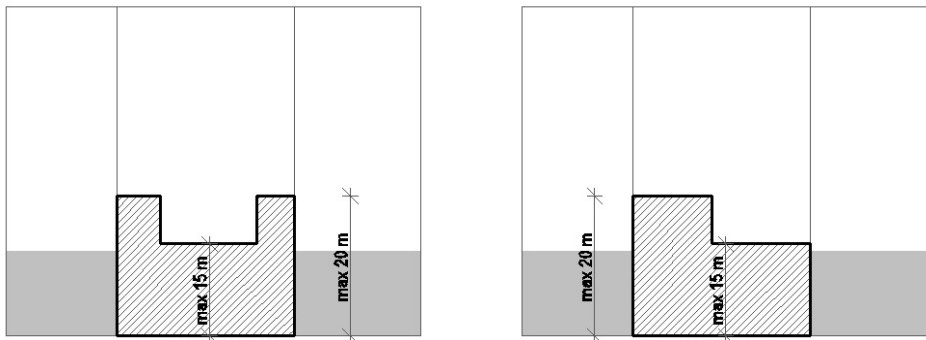


- приближно правоугаоног или квадратног облика, без извлачења габарита објекта у целој дубини парцеле (издужени Т и L облик основе) – слика 33.
- разуђене основе (П или L облик основе), под условом да дубина укупног габарита објекта (са дворшним краком) не прелази 20 m, али не више од 50% дубине парцеле (слика 34).



Слика 33 – Није дозвољено извлачење габарита у целој дубини парцеле

Дубина основног габарита вишеспратних објеката директно утиче на квалитет становања, односно на осветљење и проветравање станова, те је оптимална мера од 9 до 13m (максимално до 15m), јер пружа природно осветљен и проветрен простор и оптималну флексибилност унутрашње организације простора (слика 34).



Слика 34a и 34б – дубина основног габарита вишеспратног објекта је максимално 15 m, а укупна дубина објекта разуђене основе, са дворшним краком не сме да прелази 20 m.



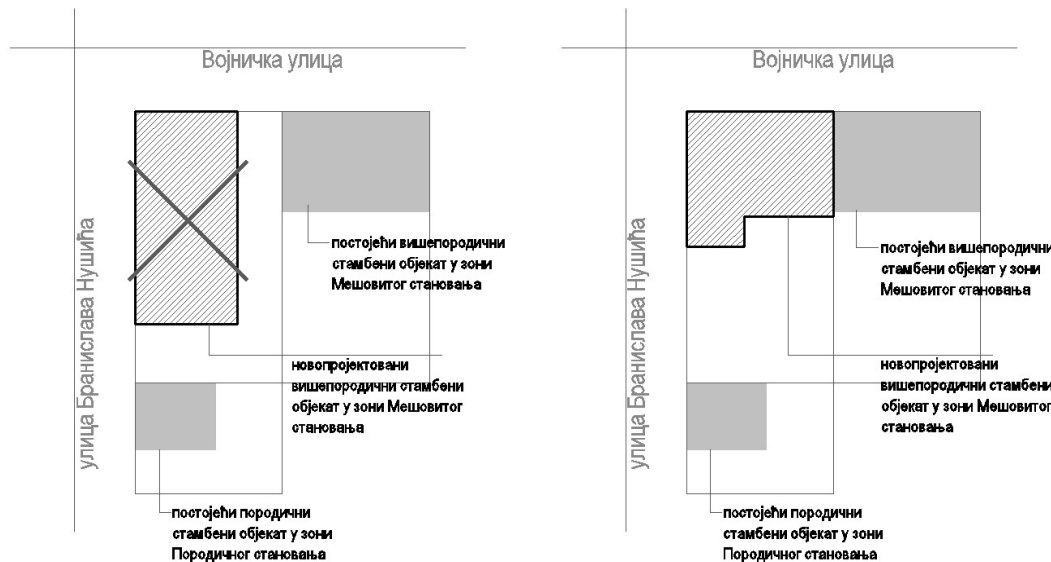
Слика 35. – вишеспратне објекте на углу оријентисати на оба улична фронта, са максималном дубином основног габарита објекта до 15 m (осим у случају границе зона Мешовитог становања са Породичним становањем – у том случају објекат оријентисати само према уличном фронту који се налази у зони Мешовитог становања)

**ОТВОРИ НА ФАСАДИ**

- Код објеката у непрекинутом низу и објеката у прекинутом низу на страни на којој је удаљеност објекта 0 m од бочне међе, није дозвољено отварање прозора, отвора, лођа, ниша или изградња било каквих елемената архитектуре објекта осим пуног фасадног зида.
- Код објеката у прекинутом низу:
  - за удаљеност од бочне границе суседне парцеле до 4.0 m, дозвољено је пројектовање отвора за природно осветљење мањих површина и минималног парапета 1.8 m
  - за удаљеност од бочне границе суседне парцеле 4.0 m и више, дозвољено је пројектовање отвора за природно осветљење већих површина и нижег парапета
- Код објеката на углу, фасаде које излазе на обе регулације морају у функционалном, обликовном и естетском смислу, бити третиране као главне уличне фасаде истог ранга – није дозвољена изградња објекта тако да једна од уличних фасада буде пун зид или зид са прозорима са парапетом изнад 1.80 m или вентилационим отворима. Објекти на углу треба да су максималне спратности за одређени блок, односно улични потез.

**ОРИЈЕНТАЦИЈА ОБЈЕКТА**

- Код вишепородичних објеката који се налазе у зони Мешовитог становања, на парцелама које се граниче са зоном Породичног становања, габарит новопроектваног вишепородичног објекта оријентисати према уличном фронту који припада зони Мешовитог становања, на тај начин штитећи зону Породичног становања.
- Обзиром на потребу очувања зоне породичног становања, у случају изградње вишепородичног објекта на углу Војничке улице и ул. Бранислава Нушића, новопроектвани вишепородични објекат оријентисати према уличном фронту Војничке улице, не залазећи габаритом објекта у улични фронт улице Бранислава Нушића, која је у зони Породичног становања.



—x  
Слика 36. – оријентација вишепородичног објекта у Војничкој улици

**СПРАТНОСТ ОБЈЕКТА****ПОРОДИЧНИ ОБЈЕКТИ**

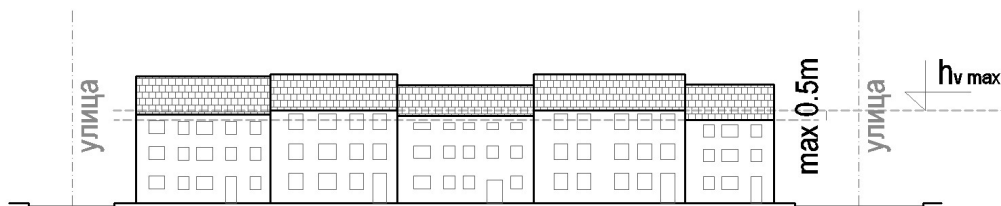
- Максимална спратност породичних објеката је П+1+Пк, према графичком прилогу бр.4 План намене површина са поделом на површине јавне и остале намене.
- Ако је објекат спратности П+Пк (укупно две надземне етажe), надзидак поткровља може бити максимално 1.60 m.
- У случају да је објекат максималне дозвољене спратности, П+1+Пк (укупно три надземне етажe), поткровље може имати надзидак максимално 0.60 m, без отварања баца, само са кровним прозорима.
- Код постојећих породичних стамбених и стамбено-пословних објеката дозвољено је претварање (реконструкција, адаптација и промена намене са или без извођења грађевинских радова) таванске етажe у стамбену етажe – поткровље. Уколико се претварањем таванске етажe у стамбену етажe – поткровље премашује максимална дозвољена спратност за дату зону, радове је могуће изводити у оквиру постојећег габарита таванске етажe, односно без повећања висине надзидка и без отварања баца, само са кровним прозорима. Уколико је надзидак постојећег тавана мањи од дозвољених 0.60 m, могуће је повећати висину надзидка до максималне дозвољене (0.60 m)

**ВИШЕПОРОДИЧНИ ОБЈЕКТИ И ОБЈ. ЈАВНЕ НАМЕНЕ**

- Максимална спратност вишепородичних објеката и обј. јавне намене је П+2, П+2+Пк и П+3 (графички прилог бр.4- План намене површина са поделом на површине јавне и остале намене), тј. максимално три, односно четири надземне етаже (односно се и на поткровље, повучену етажу, куле, куполе и сл.).
- Због тежње изједначавању висине објеката, приликом изградње вишепородичних објеката, дозвољена је изградња само објекта који имају једнак број надземних етажа као и објекти прописане максималне спратности у одређеном уличном потезу, односно блоку.
- Код вишепородичних објеката није дозвољено претварање таванске етаже у стамбену или пословну етажу - поткровље.
- Код вишепородичних објеката пословање је дозвољено на етажи приземља и 1. спрата

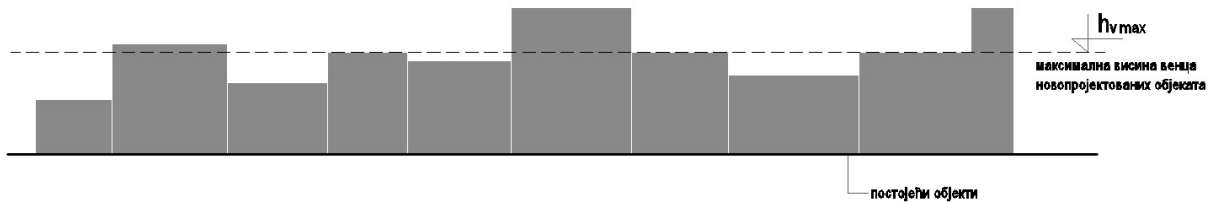
**ВИСИНА ОБЈЕКТА И НИВЕЛАЦИОНЕ КОТЕ**

- У оквиру једног уличног фронта (између две раскрснице) сви вишепородични стамбени и стамбено-пословни објекти морају имати уједначену висину венца основног габарита објекта, са максималним одступањем од  $\pm 0.5$  m.



Слика 37 – изједначавање новопројектованих објеката са максималном задатом висином венца за одређени улични потез

- У случају да је у уличном потезу, између две раскрснице већ изграђен објекат који премашује максималну спратност или максималну висину венца, задату овим Планом, новопројектовани вишеспратни објекат се изједначава са максималном дозвољеном висином венца новопројектованих објеката за дати улични потез. Није дозвољено изједначавање висине новопројектованог објекта са висином постојећег објекта који премашује задате параметре (слика 38).



Слика 38. – изједначавање новопројектованих вишепородичних објеката са максималном задатом висином венца за одређени улични потез, чак иако постоје изграђени објекти који премашују задату спратност и висину венца

Оријентациона висина венца новопројектованих вишепородичних објеката у зони Мешовитог становања одређене спратности у датим уличним потезима			
УЛИЦА	БЛОК	СПРАТНОСТ	ВИСИНА ВЕНЦА
Арсенија Чарнојевића	4	П+3	12.95 m
Самка Радосављевића	17в	П+2	10.50 m
	4	П+3	12.5 m
	17б	П+2	11.5 m
Алексе Шантића	17в	П+2	10.50 m
	17б	П+2	10.5 m
Кнеза Милоша	18а, 19а	П+2+Пк	11.50 m

Илије Бирчанина	18а	П+2+Пк	11.50 m
Војничка	37	П+3	12.5 m

- Висина венца новопроектваних вишепородичних објеката у уличном потезу може да варира  $\pm 0.5$  m, у оквиру оријентационе висине венца.
- Објекти на углу треба да су максималне спратности за одређени блок, односно улични потез.

##### 5.5. ВРСТА И УСЛОВИ ЗА ИЗГРАДЊУ ДРУГИХ ОБЈ. НА ИСТОЈ ГРАЂ. ПАРЦЕЛИ

Осим главног објекта, дозвољена је изградња и других објеката, у складу са компатибилним садржајима, ако је већ саграђен или се планира истовремена изградња главног објекта. Општи услови за изградњу других објеката који важе за све зоне, су дати у Општим условима (А1/7 Други објекти на парцели и услови под којима се граде).

Могућа је изградња једног пословног или једног објекта Остале нестамбене зграде и више помоћних објеката, као других објеката на парцели.

##### ПОСЛОВНИ ОБЈЕКТИ:

Могућа је изградња пословног објекта у складу са компатибилним садржајима, као другог објекта, уколико је главни објекат породични стамбени или породични стамбено-пословни, при чему је максимална бруто површина пословног објекта 100 m<sup>2</sup>.

- Производно и услужно занатство, домаће радности, уметнички и стари занати** - објекти у којима се одвијају занатске делатности: пекарска, месарска, млекарска, посластичарска, обућарска, кројачка, фризерска, фотографска, ткачка, козметичарска, сајдијска, салони лепоте, педикир, маникир, стакларска и друге сличне занатске делатности, ручна израда уникатних предмета, сувенира, галантерије, уметничке радионице, стари занати и сл.
- Услужне делатности:** копирица, хемијска чистионица, праоница тепиха, сервиси за бицикле, сервиси за рачунаре, електричне уређаје и сл.

Минимално растојање од границе суседне парцеле:  $a_1=1.0$  m,  $c_1=1.0$  m,  $b=2.5$  m

##### ОСТАЛЕ НЕСТАМБЕНЕ ЗГРАДЕ:

Могућа је изградња објеката у складу са компатибилним садржајима, као другог објекта, уколико је главни објекат стамбено-пословни или пословно-стамбени, при чему је максимална бруто површина другог објекта 150 m<sup>2</sup>.

- Магазини и складишта:** могућа је изградња магацина као другог објекта само уколико је главни објекат стамбено-пословни, при чему је максимална бруто површина магацина 150 m<sup>2</sup>.

Минимално растојање од границе суседне парцеле:  $a_1=1.0$  m,  $c_1=1.0$  m,  $b=2.5$  m

Минимално растојање од др. објеката на парцели када су у прекинутом низу:  $f=2.5$  m

##### ОБЈЕКТИ СПОРТА И РЕКРЕАЦИЈЕ:

Минимално растојање од граница суседних парцела:  $a_1=1.0$  m,  $c_1=1.0$  m,  $b=2.5$  m

Минимално растојање од др. објеката на парцели када су у прекинутом низу:  $f=2.5$  m

**ПОМОЋНИ ОБЈЕКТИ:** Могућа је изградња помоћних објеката (гаража, летња кухиња, дворишна кухиња, остава, вртно сенило, зимска башта, надстрешница, котларница, ограда, трафостаница и сл.).

За изградњу помоћних објеката у функцији породичног стамбеног објекта максимална бруто површина појединачног објекта је 50 m<sup>2</sup>.

- Гаража** се може поставити иза главног објекта, на грађевинској линији главног објекта, као и на регулационој линији, уколико је саставни део главног објекта.  
У случају да се грађевинска линија поклапа са регулационом линијом, улаз у гаражу се обавезно поставља на регулацији, а врата се отварају ка унутрашњости сопствене парцеле или се уграђују роло-врата.  
Минимално растојање од граница суседних парцела:  $a_1=0.0$  m,  $c_1=0.0$  m,  $b=2.5$  m (односно 0.00m за пролазну-ајнфорт гаражу)
- Летња кухиња, дворишна кухиња, зимска башта и остава** -дозвољена је изградња летње кухиње, само ако је главни објекат породични стамбени објекат.

Минимално растојање од граница суседних парцела:  $a_1=0.0$  m,  $c_1=0.0$  m,  $b=2.5$  m

Минимално растојање од др. објеката на парцели када су у прекинутом низу:  $f=2.5$  m

- Вртно сенило, надстрешница и надстрешница за бицикл** - минимално растојање од граница суседних парцела:  $a_1=0.0$  m,  $c_1=0.0$  m,  $b=0.0$  m

**Трафостаница, котларница, ограда-** услови су дати у Општим условима (табела А1/7- Други објекти на парцели и услови под којима се граде).

##### 5.6. УСЛОВИ И НАЧИН ОБЕЗБЕЂИВАЊА ПРИСТУПА ПАРЦЕЛИ И ПРОСТОРА ЗА ПАРКИРАЊЕ ВОЗИЛА

**Колски прилаз** и његов саобраћајни прикључак, морају бити у складу са условима датим овим Планом у поглављу 3.2.1. Саобраћајна инфраструктура - Услови и начин обезбеђивања приступа парцели, тј Општа правила и препоруке прикључења парцела на јавни пут и у складу са Општим условима (А1/16 Приступ, колско-пешачке манипулативне површине и паркирање).

**Минимални број паркинг места**, зависно од врсте објекта, је дат у општим условима (А1/16 Приступ, колско-пешачке манипулативне површине и паркирање).

##### 5.7. УСЛОВИ ЗА УРЕЂЕЊЕ ЗЕЛЕНИХ И СЛОБОДНИХ ПОВРШИНА НА ПАРЦЕЛИ

Од укупне површине парцеле, минимум 30% површине морају чинити зелене површине.

Одступања од минималног процента зелених површина дата у А1/2.2, став 3 и А1/17, став 6.

Приликом садње, обнављања и допуњавања зеленила важе правила и врсте дендролошког материјала датог у Општим условима (А1/17 Зелене површине).

## 6. МЕШОВИТИ ГРАДСКИ ЦЕНТАР

Мешовити градски центар је планиран у деловима уз ужој централној зони. У интеграцији са становањем треба да својим садржајима и морфологијом допринесе физичко-просторној трансформацији, побољша квалитет самог простора и слику града у целини с озбиром на непосредну близину културно-историјске целине Венац. Обухвата део улице Стапарски пут до Самка Радосављевића, источну страну улице Кнеза Милоша, улицу Белог Голуба и северни део улице Арсенија Чарнојевића где су заступљене различите намене (централне функције, пословање и становање), различита врста изградње и неуједначена спратност објеката. Објекти јавних служби (Ватрогасна и Полицијска станица, Служба хитне медицинске помоћи, ЈКП "Водоканал") задржавају своје локације.

У мешовитом градском центру су планиране јавне службе, пословање, трговина, угоститељство, услужне делатности, култура, образовање, забава и сл.

Максимална дозвољена спратност објеката је до П+3.

У оквиру зоне мешовитог градског центра дозвољена је изградња нових као и доградња, реконструкција, адаптација, санација и промена намене постојећих објеката намењених јавним, пословним и стамбеним садржајима.

### 6.1. ВРСТА И НАМЕНА ОБЈЕКТА КОЈИ СЕ МОГУ ГРАДИТИ

У оквиру зоне мешовитог градског центра може се градити један главни објекат:

- **Објекти јавне намене**
- **Пословни објекти;**
- **Породични стамбено-пословни објекти** - дозвољена је изградња максимално 2 пословна простора у оквиру једног стамбено-пословног објекта.
- **Породични пословно-стамбени објекти**
- **Вишепородични стамбени објекти**
- **Вишепородични стамбено-пословни објекти**

### Компатибилне делатности које се могу дозволити у оквиру зоне (намене) су из области:

- делатности локалне управе и државних тела (месне заједнице, месне канцеларије, правосуђа, министарства унутрашњих послова и сл.);
- пословно-административних делатности (банка, пошта, агенција, представништво, биро, мењачница, удружења и сл.)
- васпитних и образовних делатности (предшколска установа, специјализоване школе и сл.)
- здравствених делатности (дом здравља, амбуланте, поликлинике, опште и специјалистичке ординације и сл.)
- социјалне заштите (објекат за смештај деце без родитељског старања, деце са посебним потребама, смештај старих и хендикепираних лица и сл.)
- културно-уметничка делатност: позоришта, библиотека, биоскопска сала, плесне школе, плесне сале, културно-уметничка друштва, уметничке галерије, вишенаменске сале за културно-уметничку делатност и забаву, информациони центри и сл.
- трговине на мало (продаја прехранбене, непрехрамбене робе и робе широке потрошње, апотеке, књижаре и сл.)
- производно и услужно занатство, домаће радиности, уметнички и стари занати - објекти у којима се одвијају занатске делатности: пекарска, месарска, млекарска, посластичарска, обућарска, кројачка, фризерска, фотографска, ткачка, козметичарска, сајдијска, салони лепоте, стакларска и друге сличне занатске делатности, ручна израда уникатних предмета, сувенира, галантерије, уметничке радионице, стари занати и сл.
- услужне делатности: копирница, хемијска чистионица, праоница тепиха, сервис за бицикле, сервис за рачунаре, електричне уређаје и сл.
- хотелијерских делатности (хотел, мотел, пансион, апартман и остале зграде за краткотрајни боравак)
- угоститељских делатности (ресторан, кафе-бар, пицерија, роџендаонице, хамбургерија и сл.)
- забаве (играонице за децу, билијар салони, салони забавних игара и сл.)
- спорта и рекреације (отворени и затворени спортски и рекреативни објекти: теретана, сала за гимнастику, фитнес, аеробик, боди-билдинг, куллана, отворени спортски терени, пратећи објекти спорта, базени и сл.)
- ветеринарске делатности (ветеринарска станица, ординација и сл.)

### 6.2. ВРСТА И НАМЕНА ОБЈЕКТА ЧИЈА ЈЕ ИЗГРАДЊА ЗАБРАЊЕНА

- породични стамбени објекти без функције пословања;
- економски објекти;
- објекти јавне намене који нису наведени као компатибилне делатности
- објекти који по архитектонско-грађевинском склопу не одговарају карактеру амбијенталне целине;
- објекти који у процесу рада буком, вибрацијама, издуним гасовима, мирисима, отпадним материјалом и другим штетним дејствима угрожавају животну средину односно угрожавају и стварају негативан утицај на функцију становања

### 6.3. УСЛОВИ ЗА ФОРМИРАЊЕ ГРАЂЕВИНСКЕ ПАРЦЕЛЕ И ИНДЕКС ЗАУЗЕТОСТИ

ЗОНА / НАМЕНА	Величина парцеле			Индекс заузетости:
	Тип објекта	Минимална површина	Минимална ширина	
МЕ Ш ОБ ИТ	Прекинути низ	350 m <sup>2</sup>	12 m	60%

	ПОРОДИЧНИ СТАМБ. - ПОСЛ. И ПОСЛ. СТАМБЕНИ ОБЈЕКТИ	Непрекинути низ	300 m <sup>2</sup>	10 m	50%
	ОБЈЕКТИ ЈАВНЕ НАМЕНЕ, ПОСЛОВНИ ОБЈ. И ВИШЕПОРОДИЧНИ ОБЈ.	Прекинути низ	650 m <sup>2</sup>	16 m	
		Непрекинути низ	600m <sup>2</sup>	14 m	

#### 6.4. УСЛОВИ ЗА ИЗГРАДЊУ ГЛАВНИХ ОБЈЕКТА

На парцели је дозвољена изградња једног главног објекта који може бити стамбени (вишепородични), стамбено-пословни, пословно-стамбени, пословни објекат и објекат јавне намене.

Организација и уређење парцеле намењене грађењу јавних објеката првенствено је условљена планираном наменом, нормативима и прописима за изградњу јавних објеката у складу са бројем корисника.

##### ГРАЂЕВИНСКА ЛИНИЈА

- У зони мешовитог градског центра објекти морају бити изграђени на регулацији.
- Дозвољено је увлачење дела фасаде објекта, елемената архитектонског обликовања објекта, улазног степеништа, рампи за инвалиде и других елемената у односу на регулациону линију, ка унутрашњости сопствене парцеле, максимално 30% хоризонталне пројекције основног габарита објекта према регулацији (слика 2. Општа правила).

##### ПОЛОЖАЈ ОБЈЕКТА

###### ПОЛОЖАЈ ОБЈЕКТА У ОДНОСУ НА ГРАНИЦЕ ПАРЦЕЛЕ

- **Објекти у прекинутом низу:** растојање од једне бочне границе је 0.0 m, а од друге бочне границе је (б) је мин 4.0m.
- **Објекти у непрекинутом низу:** објекти су постављени на удаљености 0.0 m од обе границе парцеле.

###### ПОЛОЖАЈ ОБЈЕКТА У ОДНОСУ НА СУСЕДНЕ ГЛАВНЕ ОБЈЕКТЕ

- Растојање суседних објеката је мин. 4.0 m, за објекте у прекинутом низу.
- Код објеката у непрекинутом низу, позиционирањем објекта, конструктивним решењем и архитектонским обликовањем онемогућити формирање међупростора између новопроектваног и постојећег објекта, већег од 0, а мањег од прописаног.
- Ако због затеченог стања – положаја објекта на суседној парцели, није могуће поставити нови објекат на бочну међу уз суседни објекат, објекат се мора изградити у прекинутом низу, тј. на минималном растојању  $b_{min}$  од границе парцеле. (слике 14. и 27.)

##### АРХИТЕКТОНСКО ОБЛИКОВАЊЕ ОБЈЕКТА

Обликовање крова и фасада објекта мора бити у складу са Општим условима.

Мансардни кровови нису дозвољени у зони Мешовитог градског центра.

##### ГАБАРИТ ОБЈЕКТА

- Вишеспратни јавни, пословни и вишепородични објекат мора да се позиционира у предњој половини грађевинске парцеле, према регулацији. У задњој половини парцеле се могу лоцирати паркинзи, помоћни објекти, колско-пешачке манипулативне површине и зелене површине.
- Основа јавних, пословних и вишепородичних стамбених и стамбено-пословних објеката може бити само приближно правоугаоног или квадратног облика, без извлачења габарита објекта у дубину парцеле (Т и L облик основе), како објекат не би угрожавао суседне објекте у погледу осунчаности, приватности и других негативних утицаја. (слика 31. и 32.)

##### ОТВОРИ НА ФАСАДИ

- Код објеката у непрекинутом низу и објеката у прекинутом низу на страни на којој је удаљеност објекта 0 m од бочне међе, није дозвољено отварање прозора, отвора, лођа, ниша или изградња било каквих елемената архитектуре објекта осим пуног фасадног зида.
- Код објеката у прекинутом низу:
  - за удаљеност од бочне границе суседне парцеле до 4.0 m, дозвољено је пројектовање отвора за природно осветљење мањих површина и минималног парапета 1.8 m
  - за удаљеност од бочне границе суседне парцеле 4.0 m и више, дозвољено је пројектовање отвора за природно осветљење већих површина и нижег парапета
- Код објеката на углу, фасаде које излазе на обе регулације морају у функционалном, обликовном и естетском смислу, бити третиране као главне уличне фасаде истог ранга – није дозвољена изградња објекта тако да једна од уличних фасада буде пун зид или зид са прозорима са парапетом изнад 1.80 m или вентилационим отворима. Објекти на углу треба да су максималне спратности за одређени блок, односно улични потез.

##### СПРАТНОСТ ОБЈЕКТА

Објекти који се граде на углу морају бити максималну спратности за дати блок.

**ПОРОДИЧНИ ОБЈЕКТИ**

- Максимална спратност породичних објеката је П+1+Пк, према графичком прилогу бр.4 План намене површина са поделом на површине јавне и остале намене.
- Ако је објекат спратности П+Пк (укупно две надземне етажe), надзидак поткровља може бити максимално 1.60 m, у складу са Општим условима.
- У случају да је објекат максималне дозвољене спратности, П+1+Пк (укупно три надземне етажe), поткровље може имати надзидак максимално 0.60 m, без отварања баца, само са кровним прозорима.
- Код постојећих породичних стамбених и стамбено-пословних објеката дозвољено је претварање (реконструкција, адаптација и промена намене са или без извођења грађевинских радова) таванске етажe у стамбену етажy – поткровље. Уколико се претварањем таванске етажe у стамбену етажy – поткровље премашује максимална дозвољена спратност за дату зону, радове је могуће изводити у оквиру постојећег габарита таванске етажe, односно без повећања висине надзетка и без отварања баца, само са кровним прозорима. Уколико је надзидак постојећег тавана мањи од дозвољених 0.60 m, могуће је повећати висину надзетка до максималне дозвољене (0.60 m)

**ВИШЕПОРОДИЧНИ И ЈАВНИ ОБЈЕКТИ**

- Максимална спратност вишепородичних објеката је П+3, графичком прилогу бр.4 План намене површина са поделом на површине јавне и остале намене, тј. максимално четири надземне етажe (односно се и на поткровље, повучену етажy, куле, куполе и сл.). Због тежње изједначавању висине објеката, приликом изградње вишепородичних објеката, дозвољена је изградња објекта који имају једнак број надземних етажa као и објекти прописане максималне спратности у одређеном уличном потезу, односно блоку.
- Код вишепородичних објеката није дозвољено претварање таванске етажe у стамбену или пословну етажy - поткровље.
- Код вишепородичних објеката пословање је дозвољено на етажy приземља и 1. спрата

**ВИСИНА ОБЈЕКТА**

- У оквиру једног уличног фронта (између две раскрснице) сви вишепородични објекти морају имати исту висину венца, са могућношћу одступања максимално до +0. 5 m, уз поштовање задате максималне висине венца. (сл. 37. и 38.)

<b>Оријентациона висина венца новопроектованих вишепородичних објеката у зони Мешовитог градског центра одређене спратности у датим уличним потезима</b>			
<b>УЛИЦА</b>	<b>БЛОК</b>	<b>СПРАТНОСТ</b>	<b>ВИСИНА ВЕНЦА</b>
Арсенија Чарнојевића	3b, 5	П+3	12.5 m
	4	П+3	12.5 m
Белог Голуба	4, 5	П+3	12.5 m
Стапарски пут	3a	П+3	12 m
Кнеза Милоша	5	П+2+Пк	11.5 m

**6.5. ВРСТА И УСЛОВИ ЗА ИЗГРАДЊУ ДРУГИХ ОБЈ. НА ИСТОЈ ГРАЂ. ПАРЦЕЛИ**

Осим главног објекта, дозвољена је изградња и других објеката, у складу са компатибилним садржајима, ако је већ саграђен или се планира истовремена изградња главног објекта. Општи услови за изградњу других објеката који важе за све зоне, су дати у Општим условима (А1/7 Други објекти на парцели и услови под којима се граде). Могућа је изградња једног пословног или једног објекта Остале нестамбене зграде и више помоћних објеката, као других објеката на парцели.

**ПОСЛОВНИ ОБЈЕКТИ:**

Могућа је изградња пословног објекта у складу са компатибилним садржајима, као другог објекта, уколико је главни објекат стамбени или стамбено-пословни, при чему је максимална бруто површина пословног објекта 100 m<sup>2</sup>.

- **Производно и услужно занатство, домаће радиности, уметнички и стари занати објекти у којима се одвијају занатске делатности:** пекарска, месарска, млекарска, посластичарска, обућарска, кројачка, фризерска, фотографска, ткачка,

козметичарска, сајдијска, салони лепоте, педикир, маникир, стакларска и друге сличне занатске делатности, ручна израда уникатних предмета, сувенира, галантерије, уметничке радионице, стари занати и сл.

- **Услугне делатности:** копирица, хемијска чистионица, праоница тепиха, сервиси за бицикле, сервиси за рачунаре, електричне уређаје и сл.

Минимално растојање од границе суседне парцеле:  $a_1=1.0\text{ m}$ ,  $c_1=1.0\text{ m}$ ,  $b=4.0\text{ m}$

Минимално растојање од др. објеката на парцели када су у прекинутом низу:  $f=2.5\text{ m}$

#### **ОСТАЛЕ НЕСТАМБЕНЕ ЗГРАДЕ:**

Могућа је изградња објеката у складу са компатибилним садржајима, као другог објекта, уколико је главни објекат стамбено-пословни или пословно-стамбени, при чему је максимална бруто површина другог објекта  $150\text{ m}^2$ .

- **Магазини и складишта**

Минимално растојање од границе суседне парцеле:  $a_1=1.0\text{ m}$ ,  $c_1=1.0\text{ m}$ ,  $b=4.0\text{ m}$

Минимално растојање од др. објеката на парцели када су у прекинутом низу:  $f=2.5\text{ m}$

#### **ОБЈЕКТИ СПОРТА И РЕКРЕАЦИЈЕ:**

Минимално растојање од границе суседне парцеле:  $a_1=1.0\text{ m}$ ,  $c_1=1.0\text{ m}$ ,  $b=2.5\text{ m}$

Минимално растојање од др. објеката на парцели када су у прекинутом низу:  $f=2.5\text{ m}$

#### **ПОМОЋНИ ОБЈЕКТИ:**

Могућа је изградња помоћних објеката: гаража, летња кухиња, дворишна кухиња, остава, вртно сенило, зимска башта, надстрешница, котларница, ограда, трафостаница и сл.

- **Гаража** се може поставити иза главног објекта, на грађевинској линији главног објекта, као и на регулационој линији, уколико је саставни део главног објекта.  
У случају да се грађевинска линија поклапа са регулационом линијом, улаз у гаражу се обавезно поставља на регулацији, а врата се отварају ка унутрашњости сопствене парцеле или се уграђују роло-врата.  
Минимално растојање од граница суседних парцела:  $a_1=0.0\text{ m}$ ,  $c_1=0.0\text{ m}$ ,  $b=2.5\text{ m}$  (односно  $0.00\text{ m}$  за пролазну-ајнфорт гаражу)  
Минимално растојање од др. објеката на парцели када су у прекинутом низу:  $f=2.5\text{ m}$
- **Летња кухиња, дворишна кухиња, зимска башта и остава** - дозвољена је изградња летње кухиње, само ако је главни објекат породични стамбени објекат.  
Минимално растојање од граница суседних парцела:  $a_1=0.0\text{ m}$ ,  $c_1=0.0\text{ m}$ ,  $b=2.5\text{ m}$   
Минимално растојање од др. објеката на парцели када су у прекинутом низу  $f=2.5\text{ m}$
- **Вртно сенило, надстрешница и надстрешница за бицикл** - минимално растојање од граница суседних парцела:  $a_1=0.0\text{ m}$ ,  $c_1=0.0\text{ m}$ ,  $b=0.0\text{ m}$

**Трафостаница, котларница, ограда**- услови су дати у Општим условима (табела А1/7- Други објекти на парцели и услови под којима се граде).

### **6.6. УСЛОВИ И НАЧИН ОБЕЗБЕЂИВАЊА ПРИСТУПА ПАРЦЕЛИ И ПРОСТОРА ЗА ПАРКИРАЊЕ ВОЗИЛА**

**Колски прилаз** и његов саобраћајни прикључак, морају бити у складу са условима датим овим Планом у поглављу 3.2.1. Саобраћајна инфраструктура - Услови и начин обезбеђивања приступа парцели, тј Општа правила и препоруке прикључења парцела на јавни пут и у складу са Општим условима (А1/16 Приступ, колско-пешачке манипулативне површине и паркирање).

Минимална ширина колског прилаза:

- објекти јавне намене  $3.0\text{ m}$
- породичног стамбено-пословног објекта  $2.5\text{ m}$
- породичног пословно-стамбеног објекта  $3.0\text{ m}$
- вишепородичног стамбеног и стамбено-пословног објекта  $3.0\text{ m}$
- пословног објекта  $3.0\text{ m}$

**Минимални број паркинг места**, зависно од врсте објекта, је дат у Општим условима (А1/16 Приступ, колско - пешачке манипулативне површине и паркирање).

### **6.7. УСЛОВИ ЗА УРЕЂЕЊЕ ЗЕЛЕНИХ И СЛОБОДНИХ ПОВРШИНА НА ПАРЦЕЛИ**

Од укупне површине парцеле, минимум 30% површине морају чинити зелене површине.

Одступања од минималног процента зелених површина дата у А1/2.2, став 3 и А1/17, став 6.

Приликом садње, обнављања и допуњавања зеленила важе правила и врсте дендролошког материјала датог у Општим условима (А1/17 Зелене површине).

## **7. ВИШЕПОРОДИЧНО СТАНОВАЊЕ**

### **7.1. ВРСТА И НАМЕНА ОБЈЕКТА КОЈИ СЕ МОГУ ГРАДИТИ**

У оквиру зоне вишепородичног становања као главни објекти могу се градити:

- **Вишепородични стамбени објекти;**
- **Вишепородични стамбено-пословни објекти.**

**Делатности које се могу дозволити у склопу стамбено-пословних објеката у складу са компатибилним садржајима, су из области:**

- **пословно-административних делатности** (банка, пошта, агенција, представништво, бирои, мењачнице, удружења и сл.)



- **васпитних и образовних делатности** (предшколска установа, школа страних језика, специјализоване школе и сл.)
- **здравствених делатности** (дом здравља, амбуланте, опште и специјалистичке ординације и сл.)
- **трговине на мало** (продаја прехранбене, непрехрамбене робе и робе широке потрошње, књижаре, апотеке и сл.)
- **производно и услужно занатство, домаће радиности, уметнички и стари занати** - објекти у којима се одвијају занатске делатности: пекарска, месарска, млекарска, посластичарска, обућарска, кројачка, фризерска, фотографска, ткачка, козметичарска, сајдијска, салони лепоте, стакларска и друге сличне занатске делатности, ручна израда уникатних предмета, сувенира, галантерије, уметничке радионице, стари занати и сл.
- **услужних делатности** (копирница, хемијска чистионица сервиси за бицикле, сервиси за рачунаре, електричне уређаје и сл.)
- **угоститељских делатности** (ресторан, кафе-бар, пицерија, хамбургерија и сл.)
- **забаве** (играонице за децу, билијар салони, салони видео игара и сл.)
- **културно-уметничка делатност:** (уметничке галерије и сл.)
- **ветеринарске делатности** (ветеринарска амбуланта и сл.)
- **спорта и рекреације** (теретана, фитнес, аеробик, боди-билдинг и сл.)

## 7.2. ВРСТА И НАМЕНА ОБЈЕКТА ЧИЈА ЈЕ ИЗГРАДЊА ЗАБРАЊЕНА

- пословни и пословно-стамбени објекти;
- сви јавни објекти који нису наведени у поглављу 7.1;
- верски објекти;
- комунални објекти;
- економски објекти;
- објекти који у процесу рада буком, издувним гасовима, отпадним материјалом и другим штетним дејствима угрожавају животну средину односно угрожавају и стварају негативан утицај на функцију становања.

## 7.3. УСЛОВИ ЗА ФОРМИРАЊЕ ГРАЂЕВИНСКЕ ПАРЦЕЛЕ И ИНДЕКС ЗАУЗЕТОСТИ

ЗОНА / НАМЕНА	Величина парцеле			Индекс заузетости:
	Тип објекта	Минимална површина	Минимална ширина	
ВИШЕПОРОДИЧНО СТАНОВАЊЕ	Слободностојећи	1500 m <sup>2</sup>	25 m	60%
	Прекинути низ	1200 m <sup>2</sup>	20 m	
	Непрекинути низ	1000 m <sup>2</sup>	18 m	

## 7.4. УСЛОВИ ЗА ИЗГРАДЊУ ГЛАВНИХ ОБЈЕКТА

На парцели је дозвољена изградња једног главног објекта. Дозвољена је изградња објекта у ламелама, који подразумева изградњу низа од неколико објеката (ламела) на једној парцели, омогућавајући тако фазну изградњу.

У циљу формирања урбанистичког обликовања отвореног блока не дозвољава се ограђивање грађевинских парцела вишепородичних објеката.

### ГРАЂЕВИНСКА ЛИНИЈА

- У зони вишепородичног становања објекти могу бити изграђени на регулацији (0.0 m), на удаљености 5.0 m или 10.0 m од РЛ, зависно од блока (дато у графичком прилогу Плана бр.5 План саобраћајне инфраструктуре са елементима регулације и нивелације).
- У блоку 38 (Сонћански пут) грађевинска линија је на 0.0 m и 5.0 m од РЛ, како би се грађевинска линија планираних објекта уклопила ГЛ постојећих вишепородичних објеката и очувала урбанистичка матрица дела улице Сонћански пут.
- У блоковима 82a и 82e вишепородични стамбени или стамбено-пословни објекат се гради у већ формираном, делимично изграђеном блоку те удаљеност ГЛ новог објекта од РЛ може да буде 0.0 m или 5.0 m
- У неизграђеном блоку 82d удаљеност ГЛ од РЛ може да буде 0.0 m или 5.0 m

### ПОЛОЖАЈ ОБЈЕКТА НА ПАРЦЕЛИ

#### ПОЛОЖАЈ ОБЈЕКТА У ОДНОСУ НА ГРАНИЦЕ ПАРЦЕЛЕ

- **Слободностојећи:** - удаљеност од бочних суседних парцела је мин. 5.0 m.
- **Објекти у прекинутом низу:** - растојање од једне бочне границе парцеле је 0.0 m, а од друге бочне границе је мин. 5.0 m.
- **Објекти у непрекинутом низу:** објекти су постављени на удаљености 0.0 m од обе границе парцеле.

#### ПОЛОЖАЈ ОБЈЕКТА У ОДНОСУ НА СУСЕДНЕ ГЛАВНЕ ОБЈЕКТЕ

- Код слободностојећих објеката и објеката у прекинутом низу, растојање суседних главних објеката мора бити минимално ½ висине слемена вишег објекта, али не мање од 10 m.
- Код објеката у непрекинутом низу, позиционирањем објекта, конструктивним решењем и архитектонским обликовањем онемогућити формирање међупростора између новопројектованог и постојећег објекта, већег од 0, а мањег од прописаног.

- Ако због затеченог стања – положаја објекта на суседној парцели, није могуће поставити нови објекат на бочну међу уз суседни објекат, објекат се мора изградити у прекинутом низу, тј. на минималном растојању 5.0 m од границе парцеле. (Слике 14. и 27.)

#### АРХИТЕКТОНСКО ОБЛИКОВАЊЕ ОБЈЕКТА

- Архитектонско-урбанистичким обликовањем новопројектованог објекта спречити неповољни утицај на суседне главне објекте, унутар блока, као и блокова са којим се они граниче, по питању осунчаности, проветрености, приватности постојећих објеката и других неповољних утицаја.
- Код градње вишеспратног вишепородичног објекта, у непрекинутом низу, објекат поставити на бочну међу, уз суседни објекат, као уграђен, како би се избегло формирање међупростора и обезбедио континуитет уличног фронта.
- Обликовање крова и фасада објекта мора бити у складу са Општим условима.

#### ГАБАРИТ ОБЈЕКТА

- У блоку 38, због постојеће урбанистичке матрице, а у циљу заштите објеката у погледу осунчаности, приватности и других негативних утицаја, објекат позиционирати у предњој половини грађевинске парцеле, према регулацији. У задњој половини парцеле се могу лоцирати паркинзи, помоћни објекти, колско-пешачке манипулативне површине и зелене површине. Основа објеката може бити само приближно правоугаоног или квадратног облика, без извлачења габарита објекта у дубину парцеле (Т и L облик основе) слика 33. и 34.
- У осталим блоковима, облик и позиционирање објекта зависе од више фактора и биће утврђени израдом УП.

#### ОТВОРИ НА ФАСАДИ

- Код објеката у непрекинутом низу и објеката у прекинутом низу на страни на којој је удаљеност објекта 0 m од бочне међе, није дозвољено отварање прозора, отвора, лођа, ниша или изградња било каквих елемената архитектуре објекта осим пуног фасадног зида.
- За слободностојеће и објекте у низу, удаљеност од бочне границе суседне парцеле од 5.0 m, дозвољено је пројектовање отвора за природно осветљење мањих површина и минималног парапета 1.8 m и вентилационих отвора.
- Ако је нови објекат на већем растојању од половине висине вишег објекта ( $H_{max}/2$ ), од суседних главних објеката, али не мање од 10m, могуће је отварање отвора на фасади, већих површина и са нижим парапетом.
- Код објеката на углу, фасаде које излазе на обе регулације морају у функционалном, обликовном и естетском смислу, бити третиране као главне уличне фасаде истог ранга – није дозвољена изградња објекта тако да једна од уличних фасада буде пун зид или зид са прозорима са парапетом изнад 1.80 m или вентилационим отворима. Објекти на углу треба да су максималне спратности за одређени блок, односно улични потез.

#### СПРАТНОСТ ОБЈЕКТА

- Објекти који се граде на углу морају бити максималну спратности за дати блок.
- Максимална спратност објеката је П+5, зависно од блока, према графичком прилогу бр.4 (План намене површина са поделом на површине јавне и остале намене), тј. максимално укупно 4 односно 6 надземних етажа (односи се и на поткровље, повучене етаже, куле, куполе).
- Дозвољено је претварање таванске етаже у стамбену етажу – поткровље постојећих објеката (којима је прошао минимални гарантни рок), уколико се тиме не премашује дозвољена спратност објекта, уколико се не мења спољни изглед крова и ако су задовољени услови у погледу статичке сигурности, противпожарне заштите и сви други услови и прописи, као и да је тиме омогућено одржавање објекта у целини. Није дозвољено парцијално претварање делова таванског простора у стамбени простор, односно обавезно је да, уколико се тавански простор претвара у стамбени, целокупна етажа буде једнообразно адаптирана.
- Надградња објекта према Општим условима (А1/ 12).
- Уколико је приземље пословне намене дозвољена је изградња галерије, унутар приземне етаже.
- Код вишепородичних објеката пословање је дозвољено на етажи приземља и 1. спрата

#### ВИСИНА ОБЈЕКТА И НИВЕЛАЦИОНЕ КОТЕ

- Кота пода приземља главног стамбеног објекта или стамбеног дела стамбено-пословног објекта мора бити минимално +0,15 m.
- Кота пода приземља пословног дела стамбено-пословног објекта може бити минимално +0,05 m.
- Максималне висине објеката одређене спратности дате су у табели у Општим условима (А1/9 Максималне коте венца и слемена).
- Приликом изградње вишепородичних објеката, треба тежити интерполацији новопројектованог објекта, са могућношћу одступања висине венца максимално до +0.50 m, уз поштовање задате максималне висине венца. (слике 37. и 38.)

#### **7.5. ВРСТА И УСЛОВИ ЗА ИЗГРАДЊУ ДРУГИХ ОБЈ. НА ИСТОЈ ГРАЂ. ПАРЦЕЛИ**

Осим главног објекта, дозвољена је изградња и других објеката, у складу са компатибилним садржајима, ако је већ саграђен или се планира истовремена изградња главног објекта. Општи услови за изградњу других објеката који важе за све зоне, су дати у Општим условима (А1/7 Други објекти на парцели и услови под којима се граде).

**ОБЈЕКТИ СПОРТА И РЕКРЕАЦИЈЕ:**

Минимално растојање од границе суседне парцеле:  $a1=1.0\text{ m}$ ,  $c1= 1.0\text{ m}$ ,  $b=5.0\text{ m}$

Минимално растојање од др. објеката на парцели када су у прекинутом низу  $f=5.0\text{ m}$

**ПОМОЋНИ ОБЈЕКТИ:**

Могућа је изградња помоћних објеката: гаража, дворишна кухиња, остава, вртно сенило, надстрешница, котларница, трафостаница и сл..

- **Гаража, дворишна кухиња, надстрешница, вртно сенило и остава** се постављају иза главног објекта или бочно у односу на главни објекат, у зависности од позиције грађевинске парцеле у оквиру блока. Удаљеност помоћних објеката од свих главних објеката на парцели на којој се гради објекат ( $f$ ) је минимално  $5.0\text{ m}$ . Минимално растојање од граница суседних парцела:  $a1=1.0\text{ m}$ ,  $c1= 1.0\text{ m}$ ,  $b=5.0\text{ m}$ . Не дозвољава се изградња помоћних објеката на регулацији.
- **Трафостаница, котларница** - услови су дати у Општим условима (табела А1/7- Други објекти на парцели и услови под којима се граде).

**7.6. УСЛОВИ И НАЧИН ОБЕЗБЕЂИВАЊА ПРИСТУПА ПАРЦЕЛИ И ПРОСТОРА ЗА ПАРКИРАЊЕ ВОЗИЛА**

**Колски прилаз** и његов саобраћајни прикључак, морају бити у складу са условима датим овим Планом у поглављу 3.2.1. Саобраћајна инфраструктура - Услови и начин обезбеђивања приступа парцели, тј Општа правила и препоруке прикључења парцела на јавни пут и у складу са Општим условима (А1/16 Приступ, колско-пешачке манипулативне површине и паркирање).

**Минимални број паркинг места**, зависно од врсте објекта, је дат у Општим условима (А1/16 Приступ, колско - пешачке манипулативне површине и паркирање).

**7.7. УСЛОВИ ЗА УРЕЂЕЊЕ ЗЕЛЕНИХ И СЛОБОДНИХ ПОВРШИНА НА ПАРЦЕЛИ**

Од укупне површине парцеле, минимум 30% површине морају чинити зелене површине.

Приликом садње, обнављања и допуњавања зеленила важе правила и врсте дендролошког материјала датог у Општим условима (А1/17 Зелене површине).

**8. ВИШЕПОРОДИЧНО СТАНОВАЊЕ ОТВОРЕНОГ ТИПА**

Отворени блокови, као специфична просторно-функционална урбанистичка целина, су формиран у периоду од седамдесетих до деведесетих година двадесетог века и представљају главну карактеристику зоне вишепородичног становања на простору обухвата предметног Плана. Основна одлика отворених блокова је постојање једне велике јавне парцеле са неколико вишепородичних стамбених објеката, који се налазе на сопственим парцелама, чија је величина једнака вертикалној пројекцији самог објекта. У унутарблоковском простору, смештене су колско-пешачке манипулативне површине, паркинг простор, зелене површине, мини спортски терени и дечија игралишта. На простору обухвата Плана се налази 7 постојећих отворених блокова класичног типа.

**8.1. ВРСТА И НАМЕНА ОБЈЕКТА КОЈИ СЕ МОГУ ГРАДИТИ**

У оквиру зоне вишепородичног становања отвореног типа, као главни објекти су изграђени:

- **Вишепородични стамбени објекти;**
- **Вишепородични стамбено-пословни објекти.**

Делатности које се могу дозволити у склопу стамбено-пословних објеката у складу са компатибилним садржајима, су из области:

- **пословно-административних делатности** (банка, пошта, агенција, представништво, биро, мењачнице, удружења и сл.)
- **васпитних и образовних делатности** (предшколска установа, школа страних језика, специјализоване школе и сл.)
- **здравствених делатности** (дом здравља, амбуланте, опште и специјалистичке ординације и сл.)
- **трговине на мало** (продаја прехранбене, непрехрамбене робе и робе широке потрошње, књижаре, апотеке и сл.)
- **производно и услужно занатство, домаће радности, уметнички и стари занати** - објекти у којима се одвијају занатске делатности: пекарска, месарска, млекарска, посластичарска, обућарска, кројачка, фризерска, фотографска, ткачка, козметичарска, сајцијска, салони лепоте, стакларска и друге сличне занатске делатности, ручна израда уникатних предмета, сувенира, галантерије, уметничке радионице, стари занати и сл.
- **услужних делатности** (копирница, хемијска чистионица сервиси за бицикле, сервиси за рачунаре, електричне уређаје и сл.)
- **угоститељских делатности** (ресторан, кафе-бар, пицерија, хамбургерија и сл.)
- **забаве** (играонице за децу, билијар салони, салони видео игара и сл.)
- **културно-уметничка делатност:** (уметничке галерије и сл.)
- **ветеринарске делатности** (ветеринарска амбуланта и сл.)
- **спорта и рекреације** (теретана, фитнес, аеробик, боди-билдинг и сл.)

**8.2. ВРСТА И НАМЕНА ОБЈЕКТА ЧИЈА ЈЕ ИЗГРАДЊА ЗАБРАЊЕНА**

У постојећим отвореним блоковима није дозвољена изградња нових вишепородичних стамбених и стамбено-пословних објеката.

У овим блоковима је забрањена изградња главних објеката на постојећој зеленој површини.

**8.3. УСЛОВИ ЗА ФОРМИРАЊЕ ГРАЂЕВИНСКЕ ПАРЦЕЛЕ И ИНДЕКС ЗАУЗЕТОСТИ**

ЗОНА / НАМЕНА	ИНДЕКС ЗАУЗЕТОСТИ
<b>ВИШЕПОРОДИЧНО СТАНОВАЊЕ ОТВОРЕНОГ ТИПА</b>	<i>*На парцелама у унутарблоковском простору индекс заузетости је максимално 15% (у тај проценат улазе сви постојећи и планирани други објекти на парцели).</i>

**8.4. УСЛОВИ ЗА ИЗГРАДЊУ ГЛАВНИХ ОБЈЕКТА****ГРАЂЕВИНСКА ЛИНИЈА**

Грађевинска линија се поклапа са регулационом – постојећи објекти се налазе на сопственим парцелама које прате основни габарит објекта. Не дозвољава се изградња нових главних објеката ни доградња постојећих на јавној површини отвореног блока, тј. не формирају се нове грађевинске линије.

**ПОЛОЖАЈ ОБЈЕКТА НА ПАРЦЕЛИ**

Положај објеката, због специфичне концепције урбанистичке целине отворених блокова, се посматра у односу на блок. Постојећи објекти изграђени су као слободностојећи, односно у непрекинутом низу (ламелама).

**АРХИТЕКТОНСКО ОБЛИКОВАЊЕ ОБЈЕКТА**

- Отворени блокови се задржавају у затеченом стању као јединствена специфична просторно-функционална урбанистичка целина.
- У оквиру зоне вишепородичног становања отвореног типа, није дозвољена изградња нових вишепородичних стамбених и стамбено-пословних објеката, као и надградња и доградња постојећих вишепородичних стамбених и стамбено-пословних објеката.
- Дозвољена је адаптација, реконструкција, санација, инвестиционо и текуће одржавање и унапређење квалитета, енергетске ефикасности зграде, односно повећање енергетског разреда.
- Дозвољено је отварање кровних прозора само у равни крова (лежећи кровни прозори).
- Неопходно је испоштовати стилске карактеристике постојећих вишепородичних стамбених и стамбено-пословних објеката, у смислу обликовних карактеристика и боје.

**СПРАТНОСТ ОБЈЕКТА**

- Максимална спратност објекта је постојећа спратност објеката и дата по блоковима, према бр.4 (План намене површина са поделом на површине јавне и остале намене),
- Дозвољено је претварање таванске етаже у стамбену етажу – поткровље, уколико се тиме не премашује дозвољена спратност објекта, уколико се не мења спољни изглед крова и ако су задовољени сви услови у погледу статичке сигурности, противпожарне заштите и сви други услови и прописи, као и да је тиме омогућено одржавање објекта у целини. Није дозвољено парцијално претварање делова таванског простора у стамбени простор, односно обавезно је да, уколико се тавански простор претвара у стамбени, целокупна етажа буде једнообразно адаптирана.
- Уколико је приземље пословне намене дозвољена је изградња галерије, унутар приземне етаже.

**ВИСИНА ОБЈЕКТА**

- Задржавају се постојеће коте венца и слемена.
- За потребе санације равног крова могуће је претварање равног крова у кос кров и у том случају могуће је премашити постојећу коту слемена.

**8.5. ВРСТА И УСЛОВИ ЗА ИЗГРАДЊУ ДРУГИХ ОБЈ. НА ИСТОЈ ГРАЂ. ПАРЦЕЛИ****ВРСТА ДРУГИХ ОБЈЕКТА У ОКВИРУ ОТВОРЕНОГ БЛОКА**

- **Помоћни и пратећи објекти:** гаража, вртна сенила, надстрешнице за бицикле, елементи урбаног мобилијара (клупе, чесме, фонтане, расвета), простор за контејнере, трафостаница, котларница и сл.
- **Објекти спорта и рекреације** (спортски терени, дечија игралишта, теретана на отвореном и сл.);

**УСЛОВИ ЗА ИЗГРАДЊУ ДРУГИХ ОБЈЕКТА НА ИСТОЈ ГРАЂЕВИНСКОЈ ПАРЦЕЛИ**

- Удаљеност помоћних објеката од граница парцеле и од постојећих вишепородичних стамбених и стамбено-пословних објеката је минимално 5.0 m.
- Удаљеност трафостанице од границе суседних парцела и од постојећих вишепородичних стамбених и стамбено-пословних објеката је минимално 5.0 m.
- Постојећи помоћни објекти могу да се задрже и ако нису изграђени у складу са предметним правилима грађења за помоћне објекте.
- Изградња котларнице је дозвољена на минималном растојању од вишепородичног стамбеног или стамбено-пословног објекта, које је једнако висини слемена вишепородичног стамбеног или стамбено-пословног објекта.
- Дозвољено је рушење постојећих помоћних објеката (гаража, остава) и трафостаница, ради изградње нових.

- Изградња објеката спорта и рекреације је дозвољена на минималном растојању 15-20 m од вишепородичног стамбеног или стамбено-пословног објекта у зависности од врсте објеката (дечија игралишта и теретана на отвореном 15 m, а спортски терени 20 m)
- Услови за изградњу других објеката на парцели су дати у Општим условима (А1–7 Други објекти на парцели и услови под којима се граде).

#### 8.6. УСЛОВИ И НАЧИН ОБЕЗБЕЂИВАЊА ПРИСТУПА ПАРЦЕЛИ И ПРОСТОРА ЗА ПАРКИРАЊЕ ВОЗИЛА

**Колски прилаз** и његов саобраћајни прикључак, морају бити у складу са условима датим овим Планом у поглављу 3.2.1. Саобраћајна инфраструктура - Услови и начин обезбеђивања приступа парцели, тј Општа правила и препоруке прикључења парцела на јавни пут и у складу са Општим условима (А1/16 Приступ, колско-пешачке манипулативне површине и паркирање).

**Минимални број паркинг места** се не дефинише, с обзиром на то да се главни објекти задржавају. Дозвољена је изградња нових паркинг места, уколико су задовољени други услови.

#### 8.7. УСЛОВИ ЗА УРЕЂЕЊЕ ЗЕЛЕНИХ И СЛОБОДНИХ ПОВРШИНА НА ПАРЦЕЛИ

Слободна површина на парцелама у предметној зони чини минимум 85% укупне површине, док максимум 15% укупне површине чини површина под објектима.

Од укупне површине јавне парцеле отвореног блока, минимум 40% површине морају чинити зелене површине (у основи, на коту терена).

Приликом садње, обнављања и допуњавања зеленила важе правила и врсте дендролошког материјала датог у Општим условима (А1/17 Зелене површине).

### 9. ВИШЕПОРОДИЧНО СТАНОВАЊЕ СА ПОСЛОВАЊЕМ

Вишепородично становање са пословањем се налази у блоковима 82ђ, 82з, 82и, 82ј, 104б, 104в и 104г.

У блоковима 82и, 82ј, 104б, 104в, 104г у којима катастарске парцеле због површине, ширине, облика или положаја не испуњавају услове за грађевинску парцелу и где постоје отежавајуће околности за ефикасно и економично привођење планској намени и рационално коришћење грађевинског земљишта, за блокове 104б, 104в, 104г препоручује се спровођење поступка урбане комасације, а за блокове 82и, 82ј дато је обавезујуће решење парцелације и препарцелације.

Приликом даље урбанистичке разраде блокова 82и, 82ј, 104б, 104в, 104г задржати основну одлику отворених блокова.

#### 9.1. ВРСТА И НАМЕНА ОБЈЕКТА КОЈИ СЕ МОГУ ГРАДИТИ

У оквиру зоне вишепородичног становања са пословањем дозвољена је изградња једног или више главних објеката:

- Вишепородични стамбени објекти
- Вишепородични стамбено-пословни објекти
- Вишепородични пословно-стамбени објекти
- Пословни објекти
- Објекти јавне намене

**Компатибилне делатности које се могу дозволити у оквиру зоне (намене) су из области:**

- пословно-административних делатности (банка, пошта, агенција, представништво, бирои, мењачнице, удружења и сл.)
- васпитних и образовних делатности (предшколска установа, школа страних језика, специјализоване школе и сл.)
- здравствених делатности (дом здравља, амбуланте, поликлинике, опште и специјалистичке ординације и сл.)
- трговине на велико и мало (продаја прехранбене, непрехрамбене робе и робе широке потрошње, књижаре, апотеке и сл.)
- производно и услужно занатство, домаће радиности, уметнички и стари занати - објекти у којима се одвијају занатске делатности: пекарска, месарска, млекарска, посластичарска, обућарска, кројачка, фризерска, фотографска, ткачка, козметичарска, сајдијска, салони лепоте, стакларска и друге сличне занатске делатности, ручна израда уникатних предмета, сувенира, галантерије, уметничке радионице, стари занати и сл.
- услужних делатности (копирница, хемијска чистионица сервиси за бицикле, сервиси за рачунаре, електричне уређаје и сл.)
- угоститељских делатности (ресторан, кафе-бар, пицерија, хамбургерија и сл.)
- забаве (играонице за децу, билијар салони, салони видео игара и сл.)
- хотелијерских делатности (хотели, мотели, пансион, апартмани и остале зграде за краткотрајни боравак)
- културно-уметничка делатност: музеј, библиотека, позоришта, плесне школе, плесне сале, културно-уметничка друштва, уметничке галерије, вишенаменске сале за културно-уметничку делатност и забаву, информациони центри и сл.
- ветеринарске делатности (ветеринарска амбуланта и сл.)
- спорта и рекреације (отворени и затворени спортски и рекреативни објекти: теретана, сала за гимнастику, фитнес, аеробик, боди-билдинг, куглана, отворени спортски терени, пратећи објекти спорта, базени и сл.)

#### 9.2. ВРСТА И НАМЕНА ОБЈЕКТА ЧИЈА ЈЕ ИЗГРАДЊА ЗАБРАЊЕНА

- остали нестамбени објекти;
- верски објекти;
- економски објекти;

објекти који у процесу рада буком, издунним гасовима, отпадним материјалом и другим штетним дејствима угрожавају животну средину и нарушавају услове рада осталим планираним садржајима у оквиру зоне пословања, као и објеката чија би основна намена била угрожена претежном наменом целине (здравство, образовање, култура и слично).

#### 9.3. УСЛОВИ ЗА ФОРМИРАЊЕ ГРАЂЕВИНСКЕ ПАРЦЕЛЕ И ИНДЕКС ЗАУЗЕТОСТИ

ЗОНА / НАМЕНА	Величина парцеле	Индекс
---------------	------------------	--------

		Тип објекта	Минимална површина	Минимална ширина	заузетост:
82ђ, 82з, 82и, 82ј, 104в	Вишепородични објекти	Слободностојећи	1000 m <sup>2</sup>	20 m	60%
		Прекинути низ	800 m <sup>2</sup>	18 m	
		Непрекинути низ	700 m <sup>2</sup>	16 m	
	Пословни и јавни објекти	Слободностојећи	1200 m <sup>2</sup>	20 m	50%
		Прекинути низ	1000 m <sup>2</sup>	18 m	
		Непрекинути низ	900 m <sup>2</sup>	16 m	
104б, 104г	Вишепородични објекти	Слободностојећи	1500 m <sup>2</sup>	25 m	60%
		Прекинути низ	1200 m <sup>2</sup>	20 m	
		Непрекинути низ	1000 m <sup>2</sup>	18 m	
	Пословни и јавни објекти	Слободностојећи	2000 m <sup>2</sup>	25 m	50%
		Прекинути низ	1800 m <sup>2</sup>	20 m	
		Непрекинути низ	1500 m <sup>2</sup>	18 m	

#### 9.4. УСЛОВИ ЗА ИЗГРАДЊУ ГЛАВНИХ ОБЈЕКТА

У циљу формирања урбанистичког обликовања отвореног блока не дозвољава се ограђивање грађевинских парцела вишепородичних објеката.

##### ГРАЂЕВИНСКА ЛИНИЈА

У зони вишепородичног становања са пословањем објекти могу бити изграђени на регулацији и на удаљености 3.0 m или 5.0 m од РЛ (дато у графичком прилогу Плана бр.5 План саобраћајне инфраструктуре са елементима регулације и нивелације).

##### ПОЛОЖАЈ ОБЈЕКТА

###### ПОЛОЖАЈ ОБЈЕКТА У ОДНОСУ НА ГРАНИЦЕ ПАРЦЕЛЕ

- **Слободностојећи:** - удаљеност од бочних суседних парцела је мин. 5.0 m.
- **Објекти у прекинутом низу:** - растојање од једне бочне границе парцеле је 0.0 m, а од друге бочне границе је мин. 5.0 m.
- **Објекти у непрекинутом низу:** објекти су постављени на удаљености 0.0 m од обе границе парцеле.

###### ПОЛОЖАЈ ОБЈЕКТА У ОДНОСУ НА СУСЕДНЕ ГЛАВНЕ ОБЈЕКТЕ

- Код слободностојећих објеката и објеката у прекинутом низу, растојање суседних објеката мора бити минимално  $\frac{1}{2}$  висине слемена вишег објекта, али не мање од 10 m.
- Код објеката у непрекинутом низу, позиционирањем објекта, конструктивним решењем и архитектонским обликовањем онемогућити формирање међупростора између новопроектваног и постојећег објекта, већег од 0, а мањег од прописаног ( $d_{min} = 5.0$  m).
- Ако због затеченог стања – положаја објекта на суседној парцели, није могуће поставити нови објекат на бочну међу уз суседни објекат, објекат се мора изградити у прекинутом низу, тј. на минималном растојању 5.0 m од границе парцеле. (слике 14. и 27.)

###### ПОЛОЖАЈ ОБЈЕКТА У ОДНОСУ НА ДРУГЕ ГЛАВНЕ ОБЈЕКТЕ НА ИСТОЈ КАТ. ПАРЦЕЛИ

- Минимално растојање главних објеката на сопственој парцели, када су главни објекти међусобно у прекинутом низу (g) је 5.0 m

#### АРХИТЕКТОНСКО ОБЛИКОВАЊЕ ОБЈЕКТА

##### ОПШТЕ

- Архитектонско-урбанистичким обликовањем новопроектваног објекта спречити неповољни утицај на суседне главне објекте, унутар блока, као и блокова са којим се они граниче, по питању осунчаности, проветрености, приватности постојећих објеката и других неповољних утицаја.
- Код градње вишеспратног вишепородичног објекта, у непрекинутом низу, објекат поставити на бочну међу, уз суседни објекат, као уграђен, како би се избегло формирање међупростора и обезбедио континуитет уличног фронта.
- Обликовање крова и фасада објекта мора бити у складу са Општим условима.

##### ГАБАРИТ ОБЈЕКТА

- У неизграђеним блоковима, облик и позиционирање објекта зависе од више фактора и биће утврђени израдом УП.

##### ОТВОРИ НА ФАСАДИ

- Код слободностојећих објеката и објеката у прекинутом низу, на страни на којој је удаљеност објеката од бочне границе парцеле минимум 5.0 дозвољено је отварање прозора са висином парапета изнад 1.8 m и вентилационих отвора.

- Ако је нови објекат на већем растојању од половине висине вишег објекта ( $H_{max}/2$ ), од суседних главних објеката, а не мање од 10 m, могуће је отварање отвора на фасади, веће површине и са нижим парапетом.
- Код објеката на углу, фасаде које излазе на обе регулације морају у функционалном, обликовном и естетском смислу, бити третиране као главне уличне фасаде истог ранга – није дозвољена изградња објекта тако да једна од уличних фасада буде пун зид или зид са прозорима са парапетом изнад 1.80 m или вентилационим отворима.

#### **СПРАТНОСТ ОБЈЕКТА**

- Максимална спратност објеката је П+3 и П+5 дата је у графичком прилогу бр.4 (План намене површина са поделом на површине јавне и остале намене), максимално укупно четири, односно шест надземних етажа (односи се и на поткровље, повучене етаже, куле, куполе и сл.).
- Објекти на углу треба да су максималне спратности за одређени блок, односно улични потез.
- Код вишепородичних објеката пословање је дозвољено на етажи приземља и 1. спрата

#### **ВИСИНА ОБЈЕКТА И НИВЕЛАЦИОНЕ КОТЕ**

- Кота пода приземља утврђена је у односу на коту тротоара. Кота пода приземља главног објекта мора бити минимално +0.05 m за пословне објекте. За вишепородичне објекте кота пода мора бити минимално +0,15 m, а максимално 1.20 m у односу на коту тротоара.
- Максималне висине објеката одређене спратности дате су у табели у Општим условима (А1/9 Максималне коте венца и слемена).
- **БЛОК 82**
  - У оквиру блока сви вишепородични стамбени и стамбено-пословни објекти морају имати исту висину венца основног габарита објекта, а то је максимална висина венца дата за спратности П+3, са могућношћу одступања максимално до +0.5 m.
- **БЛОК 104**
  - У оквиру блока сви вишепородични стамбени и стамбено-пословни објекти морају имати исту висину венца основног габарита објекта, а то је максимална висина венца дата за спратности П+5, са могућношћу одступања максимално до +0.5 m.
  - У блоку 104 и 82 пословни и јавни објекти не морају бити максималне спратности, али се у том случају морају поставити као слободностојећи објекти.

#### **9.5. ВРСТА И УСЛОВИ ЗА ИЗГРАДЊУ ДРУГИХ ОБЈ. НА ИСТОЈ ГРАЂ. ПАРЦЕЛИ**

Осим главног објекта дозвољена је изградња и других објеката који су у функцији основне намене ако је већ саграђен или се планира истовремена изградња главног објекта. Дозвољена је изградња више пратећих и помоћних објеката на истој грађевинској парцели у складу са условима из Плана.

#### **ОБЈЕКТИ СПОРТА И РЕКРЕАЦИЈЕ:**

Минимално растојање од границе суседне парцеле:  $a1=1.0\text{ m}$ ,  $c1=1.0\text{ m}$ ,  $b=5.0\text{ m}$   
Минимално растојање од др. објеката на парцели када су у прекинутом низу  $f=5.0\text{ m}$

#### **ПОМОЋНИ ОБЈЕКТИ:**

Могућа је изградња помоћних објеката: гаража, дворшна кухиња, остава, вртно сенило, надстрешница, котларница, портирница, трафостаница и сл.

- Помоћни објекти се постављају иза главног објекта или бочно у односу на главни објекат, у зависности од позиције грађевинске парцеле у оквиру блока.
- Удаљеност помоћних објеката од свих главних објеката на парцели на којој се гради објекат ( $g$ ) и на свим суседним парцелама ( $d$ ) је минимално 5.0 m.
- Минимално растојање од границе суседне парцеле:  $a1=1.0\text{ m}$ ,  $c1=1.0\text{ m}$ ,  $b=5.0\text{ m}$
- Не дозвољава се изградња помоћних објеката на регулацији, сем портирнице, која може да се гради на РЛ.
- Трафостаница, котларница- услови су дати у Општим условима (А1/7 Други објекти на парцели и услови под којима се граде).

#### **9.6. УСЛОВИ И НАЧИН ОБЕЗБЕЂИВАЊА ПРИСТУПА ПАРЦЕЛИ И ПРОСТОРА ЗА ПАРКИРАЊЕ ВОЗИЛА**

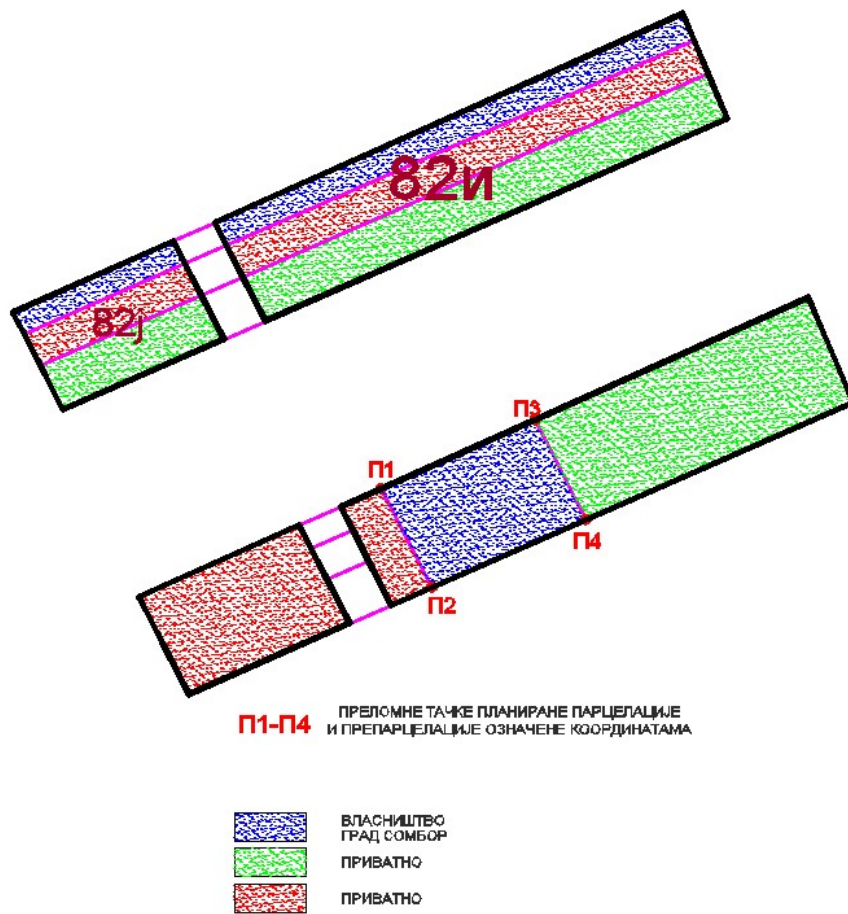
**Колски прилаз** и његов саобраћајни прикључак, морају бити у складу са условима датим овим Планом у поглављу 3.2.1. Саобраћајна инфраструктура - Услови и начин обезбеђивања приступа парцели, тј Општа правила и препоруке прикључења парцела на јавни пут и у складу са Општим условима (А1/16 Приступ, колско-пешачке манипулативне површине и паркирање).

**Минимални број паркинг места**, зависно од врсте објекта, је дат у Општим условима (А1/16 Приступ, колско - пешачке манипулативне површине и паркирање).

#### **9.7. УСЛОВИ ЗА УРЕЂЕЊЕ ЗЕЛЕНИХ И СЛОБОДНИХ ПОВРШИНА НА ПАРЦЕЛИ**

Од укупне површине парцеле, минимум 30% површине морају чинити зелене површине (у основи, на коти терена).

Приликом садње, обнављања и допуњавања зеленила важе правила и врсте дендролошког материјала датог у Општим условима (А1/17 Зелене површине).

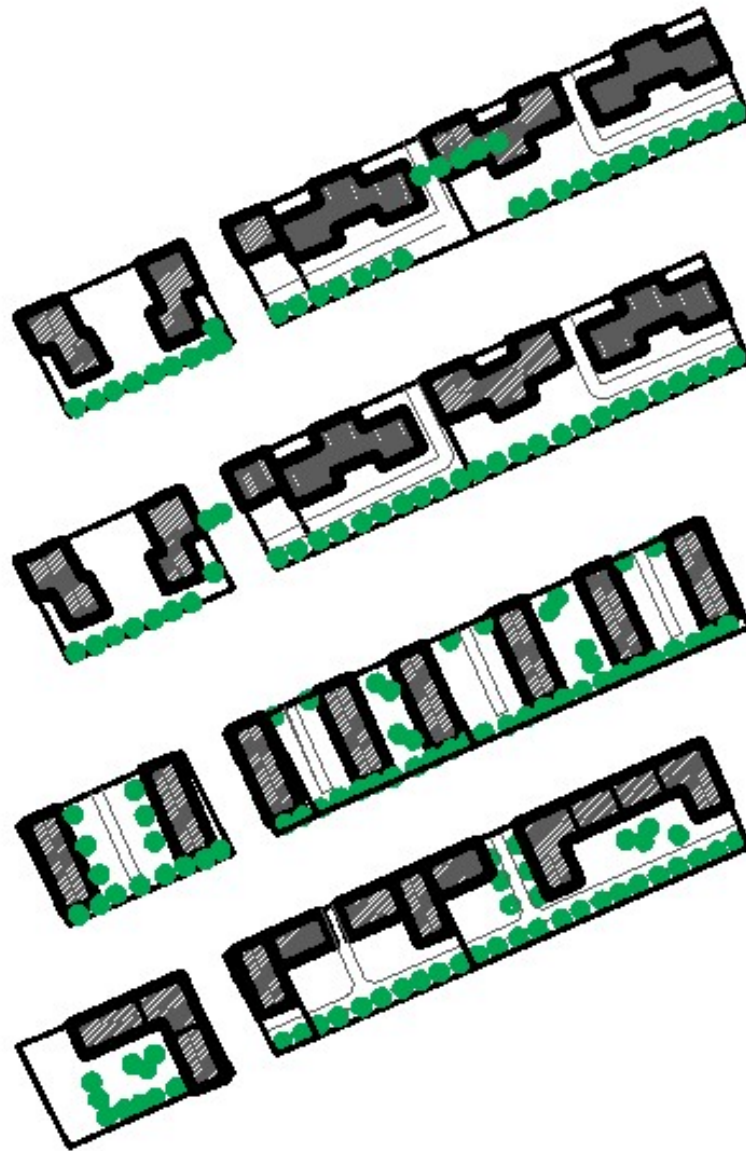


Слика 39. - Обавезујуће решење парцелације и препарцелације у блоковима 82и и 82ј

Аналитичко-геодетски подаци (координате) за обележавање граница парцела

Број преломне тачке	x	y
П1	6587409.8728	5068594.2314
П2	6587431.6345	5068551.8054
П3	6587475.9968	5068623.7652
П4	6587497.9890	5068580.9323





Слика 40. - Варијантна решења организације простора у зони Вишепородичног становања са пословањем

## 10. ПОСЛОВАЊЕ

Зона пословања обухвата више просторних целина у оквиру обухвата Плана. Парцеле које су намењене зони Пословања налазе се на ободу Града, у непосредној близини прометних саобраћајница. Зона пословања се налази у блоковима 82ж, 104а, 104д, 85а и 63.

На неизграђеним површинама на углу Апатинског пута и примарне градске саобраћајнице између Стапарског и Апатинског пута планирана је зоне пословања са могућом изградњом хелидрома.

### 10.1. ВРСТА И НАМЕНА ОБЈЕКТА КОЈИ СЕ МОГУ ГРАДИТИ

У оквиру зоне пословања дозвољена је изградња једног или више главних објеката:

- Пословни објекти
- Остали нестамбени објекти
- Станице за снабдевање друмских возила погонским горивом

Компатибилне делатности које се могу дозволити у оквиру зоне (намене) су из области:

- **пословно-административних делатности** (банка, пошта, агенција, представништво, биро, мењачница, удружења и сл.)
- **трговине на велико и мало** (продаја прехранбене, непрехрамбене робе и робе широке потрошње и сл.)
- **услугне делатности:** копирица, хемијска чистионица, праоница тепиха, сервиси за бицикле, сервиси за рачунаре, електричне уређаје и сл.
- **производно-услугне делатности** (аутомеханичарска, аутолимарска, аутоелектричарска и вулканизерска радња, столарска, лимарска радионица и сл.)
- **сервисне станице за моторна возила:** сервиси, технички преглед, праоница возила и сл.
- **хотелијерских делатности** (пансиони, сала за изнајмљивање, апартмани и остале зграде за краткотрајни боравак
- **угоститељских делатности** (ресторан, кафе-бар, пицерија, хамбургерија и сл.)

## 10.2. ВРСТА И НАМЕНА ОБЈЕКТА ЧИЈА ЈЕ ИЗГРАДЊА ЗАБРАЊЕНА

- стамбени објекти;
- јавни објекти;
- објекти који у процесу рада буком, издувним гасовима, отпадним материјалом и другим штетним дејствима угрожавају животну средину и нарушавају услове рада осталим планираним садржајима у оквиру зоне пословања, као и објекти чија би основна намена била угрожена претежном наменом целине (здравство, образовање, култура и слично).

## 10.3. УСЛОВИ ЗА ФОРМИРАЊЕ ГРАЂЕВИНСКЕ ПАРЦЕЛЕ И ИНДЕКС ЗАУЗЕТОСТИ

ЗОНА / НАМЕНА	Величина парцеле			Индекс заузетости:
	Тип објекта	Минимална површина	Минимална ширина	
ПОСЛОВАЊЕ	Слободностојећи	2000 m <sup>2</sup>	25m	50%

## 10.4. УСЛОВИ ЗА ИЗГРАДЊУ ГЛАВНИХ ОБЈЕКТА

На парцели је дозвољена изградња више главних објеката.

### ГРАЂЕВИНСКА ЛИНИЈА

- У зависности од техничко-технолошких карактеристика одређене пословне делатности у оквиру конкретног пословног комплекса одређује се удаљеност грађевинске линије објекта од регулационе линије (графички прилог Плана бр.5. - План саобраћајне инфраструктуре са елементима регулације и нивелације).
- Удаљеност главних објеката од североисточне регулационе линије према Државном путу 16 реда број 12 (Стапарски пут) је мин. 20 m.
- Удаљеност главних објеката од осталих регулационих линија је мин. 5 m.

### ПОЛОЖАЈ ОБЈЕКТА

#### ПОЛОЖАЈ ОБЈЕКТА У ОДНОСУ НА ГРАНИЦЕ ПАРЦЕЛЕ

- **Слободностојећи:** - удаљеност од бочних суседних парцела је мин. 5.0 m.

#### ПОЛОЖАЈ ОБЈЕКТА У ОДНОСУ НА СУСЕДНЕ ГЛАВНЕ ОБЈЕКТЕ

- Ако је један од објеката слободностојећи, растојање суседних објеката мора бити минимално  $\frac{1}{2}$  висине слемена вишег објекта, али не мање од 10 m.

#### ПОЛОЖАЈ ОБЈЕКТА У ОДНОСУ НА ДРУГЕ ГЛАВНЕ ОБЈЕКТЕ НА ИСТОЈ КАТ. ПАРЦЕЛИ

- Минимално растојање главних објеката на сопственој парцели, када су главни објекти међусобно у прекинутом низу (g) је 5.0 m

### АРХИТЕКТОНСКО ОБЛИКОВАЊЕ ОБЈЕКТА

- Архитектонско обликовање објекта треба да је у складу са Општим условима.

### СПРАТНОСТ ОБЈЕКТА

- Максимална спратност објеката је П+2, односно максимално укупно три надземне етажe (односи се и на поткровље, повучене етажe, куле, куполе и сл.). графичком прилогу бр.4 -План намене површина са поделом на површине јавне и остале намене
- Дозвољена је изградња равних кровова и косих кровова нагиба до 25 степени.

### ВИСИНА ОБЈЕКТА И НИВЕЛАЦИОНЕ КОТЕ

- Кота пода приземља утврђена је у односу на коту тротоара. Кота пода приземља главног објекта мора бити минимално +0.05 m, а максимално 1.20 m у односу на коту тротоара.

**СТАНИЦЕ ЗА СНАБДЕВАЊЕ ДРУМСКИХ ВОЗИЛА ПОГОНСКИМ ГОРИВОМ**

- Минимална површина парцеле је 1500 m<sup>2</sup> и ширина уличног фронта је минимум 30 m.
- У оквиру станице за снабдевање друмских возила погонским горивом, дозвољена је изградња резервоара укупног капацитета до 200 000 литара.
- Изградња станице за снабдевање друмских возила погонским горивом искључиво се може вршити уз даљу урбанистичку разраду Урбанистичким пројектом.
- Дозвољени индекс заузетости је 30%.
- Дозвољена је изградња следећих објеката у оквиру станице за снабдевање друмских возила погонским горивом: објекат бензинске станице, продавница са рестораном, смештајни објекат, надстрешница, подземнецистерне резервоара за гориво, подземна цистерна резервоара за Т.Н.Г., острва са пумпним аутоматима, услужних сервиса (праоница возила, аутомеханичарска и вулканизерска радња и сл.), сепаратор, трансформаторска станица, агрегат, манипулативни простор, паркинг и сл.
- Максимална спратност је П+Пк.
- Минимална удаљеност резервоара од регулационе линије и свих граница парцеле, као и објеката који не припадају постројењу зависи од укупног капацитета станице и одређени су важећим прописима.

**ОБЈЕКАТ "СТАРА КЛАНИЦА"**

- Постојећи комплекс објеката "Старе кланице" у улици Васе Пелагића је намењен пословању.
- С обзиром да објекат има изражене стилске елементе архитектуре историјских стилова карактеристичне за мале индустријске објекте са почетка 20. века, објекат се задржава, могућа је доградња, реконструкција, адаптација и пренамена у објекат у функцији образовања, културе, туризма и сл. или у мултифункционални комплекс, уз очување стилских карактеристика предметног објекта у зависности од приоритетних потреба становника предметног подручја, потенцијалних инвеститора и интереса и могућности града у планском периоду.
- Могућа је и изградња нових објеката на парцели.
- Сви параметри приликом доградње и изградње нових објеката дати су у правилима за зону Пословања

**10.5. ВРСТА И УСЛОВИ ЗА ИЗГРАДЊУ ДРУГИХ ОБЈ. НА ИСТОЈ ГРАЂ. ПАРЦЕЛИ**

Осим главног објекта, дозвољена је изградња и других објеката, у складу са компатибилним садржајима, ако је већ саграђен или се планира истовремена изградња главног објекта. Општи услови за изградњу других објеката који важе за све зоне, су дати у Општим условима (А1/7 Други објекти на парцели и услови под којима се граде).

**ПОМОЋНИ ОБЈЕКТИ:**

Могућа је изградња више помоћних објеката: гараже за путничка и теретна возила, оставе, котларнице, бицикларнице, трафостанице, ограде, портирница или објекти за надзор и сл.

- Помоћни објекти се постављају иза главног објекта или бочно у односу на главни објекат, у зависности од позиције грађевинске парцеле у оквиру блока.
- Удаљеност помоћних објеката од свих главних објеката на парцели на којој се гради објекат (g) и на свим суседним парцелама (d) је минимално 5.0 m.
- Минимално растојање од границе суседне парцеле: a1=1.0 m, c1= 1.0 m, b=5.0 m
- Не дозвољава се изградња помоћних објеката на регулацији, сем портирнице, која може да се гради на РЛ.
- Трафостаница, котларница- услови су дати у Општим условима (А1/7 Други објекти на парцели и услови под којима се граде).

**10.6. УСЛОВИ И НАЧИН ОБЕЗБЕЂИВАЊА ПРИСТУПА ПАРЦЕЛИ И ПРОСТОРА ЗА ПАРКИРАЊЕ ВОЗИЛА**

**Колски прилаз** и његов саобраћајни прикључак, морају бити у складу са условима датим овим Планом у поглављу 3.2.1. Саобраћајна инфраструктура - Услови и начин обезбеђивања приступа парцели, тј Општа правила и препоруке прикључења парцела на јавни пут, а минимално 4,0m и у складу са Општим условима (А1/16 Приступ, колско-пешачке манипулативне површине и паркирање).

У оквиру пословне зоне манипулативне површине на парцели могу да се граде под условима да је минимална ширина интерне саобраћајнице 3.0 m, са минималним унутрашњим радијусом кривине 5.0 m.

**Минимални број паркинг места**, зависно од врсте објекта, је дат у Општим условима (А1/16 Приступ, колско - пешачке манипулативне површине и паркирање).

**10.7. УСЛОВИ ЗА УРЕЂЕЊЕ ЗЕЛЕНИХ И СЛОБОДНИХ ПОВРШИНА НА ПАРЦЕЛИ**

Од укупне површине парцеле, минимум 20% површине морају чинити зелене површине (у основи, на коти терена).

Приликом садње, обнављања и допуњавања зеленила важе правила и врсте дендролошког материјала датог у Општим условима (А1/17 Зелене површине).

**11. СЕКУНДАРНИ ГРАДСКИ ЦЕНТАР**

Секундарни градски центар је планиран у средишњем, најгушће насељеном делу Нове Селенче, на простору између Првомајског булеvara и Спортске улице, као јединствена просторно-функционална урбанистичка целина са свим планираним јавним и пословним садржајима и парковским површинама.

У оквиру Секундарног градског центра планира се изградња објекта затворене пијаце на локацији постојеће отворене пијаце („Мала пијаца“) и/или вишенаменског јавног објекта секундарног градског центра.

Предметни простор је предвиђен за даљу разраду, односно израду урбанистичког пројекта, којим ће се дефинисати тачне површине и остали параметри, потребни за сваку планирану намену, према нормативима и прописима за изградњу ових објеката, у складу са планираним бројем корисника.

#### 11.1. ВРСТА И НАМЕНА ОБЈЕКТА КОЈИ СЕ МОГУ ГРАДИТИ

- **Објекти јавне намене;**
- **Пословни објекти.**

#### Компатибилне делатности које се могу дозволити у оквиру зоне (намене) су из области:

- **комуналне делатности** (пијаце)
- **здравствене делатности** (апотека, општа и специјалистичка ординација)
- **културе** (галерија, библиотека, читаоница, биоскопска и позоришна сала, културно-уметничка друштва и сл.)
- **пословно-административне делатности** (филијала банке, пошта, агенција, представништво, пословни бирои и сл.)
- **објекти органа управе** (месне заједнице, месне канцеларије, правосуђа, министарства унутрашњих послова и сл.)
- **трговине на велико и мало** (затворена пијаца са пословним просторима, продаја прехранбене, непрехрамбене робе и робе широке потрошње, књижара, аптека, затворена пијацаи сл.)
- **услужног и производног занатства** (пекарска, посластичарска, месарска, млекарска, обућарска, столарска, кројачка, фризерска, фотографска, стакларска радионицаи салони лепоте, педикир, маникир и сл.)
- **услужних делатности и сервиса** (копириница, сервиси рачунара и технике)
- **угоститељске делатности** (ресторан, рођендаонице, кафе-бар, пицерија, хамбургерија и сл.)
- **забаве** (билијар салони, салони забавних игара, играонице за децу и сл.)

#### 11.2. ВРСТА И НАМЕНА ОБЈЕКТА ЧИЈА ЈЕ ИЗГРАДЊА ЗАБРАЊЕНА

- **стамбени објекти;**
- **верски објекти;**
- **објекти образовне и социјалне делатности;**
- **економски објекти;**
- **остали нестамбени објекти;**
- **објекти који у процесу рада буком, издувним гасовима, отпадним материјалом и другим штетним дејствима угрожавају животну средину односно угрожавају и стварају негативан утицај на примарне функције зоне.**

#### 11.3. УСЛОВИ ЗА ФОРМИРАЊЕ ГРАЂЕВИНСКЕ ПАРЦЕЛЕ И ИНДЕКС ЗАУЗЕТОСТИ

Секундарни градски центар је планиран на кат. парцели бр. 8082 и делу кат. парцеле 8082/1. Није дозвољена даља парцелација и због тога нису дате вредности за минималну површину и ширину парцеле. Могуће је спајање парцела.

Дозвољени индекс заузетости износи 70%.

#### 11.4. УСЛОВИ ЗА ИЗГРАДЊУ ГЛАВНИХ ОБЈЕКТА

У случају да се постојећи трговински објекат на кат. парцели бр. 8082 задржава, могућа је његова реконструкција и надградња до испуњења дефинисаних параметара. У том случају се нови објекат може градити на делу парцеле 8082/1.

У случају рушења постојећег трговинског објекта могућа је изградња по једног новог објекта на свакој парцели или се парцеле могу посматрати као једна целина на којој је дозвољена изградња једног мултифункционалног објекта.

#### ГРАЂЕВИНСКА ЛИНИЈА

- Главни објекти планирају се на грађевинској линији која је удаљена од регулације Спортске улице минимално 5.0 m.

#### ПОЛОЖАЈ ОБЈЕКТА

- Положај објеката у зони Секундарног градског центра биће разрађен Урбанистичким пројектом, али растојања не могу бити мања од минималних растојања прописаних Планом.

#### АРХИТЕКТОНСКО ОБЛИКОВАЊЕ ОБЈЕКТА

- У архитектури нових објеката препоручује се модеран израз и употреба савремених материјала, као принцип континуалности у изградњи овог дела града. Архитектонска обрада објеката треба да је у складу са наменом и амбијентом.

**СПРАТНОСТ ОБЈЕКТА**

- Максимална спратност објекта је П+1, односно максимално укупно две надземне етаже (односи се и на поткровље, повучене етаже, куле, куполе и сл.), дато у графичком прилогу бр.4 План намене површина са поделом на површине јавне и остале намене.

**ВИСИНА ОБЈЕКТА И НИВЕЛАЦИОНЕ КОТЕ**

- Висина венца и слемена објекта у зони Секундарног градског центра биће утврђена урбанистичким пројектом.

**11.5. ВРСТА И УСЛОВИ ЗА ИЗГРАДЊУ ДРУГИХ ОБЈ. НА ИСТОЈ ГРАЂ. ПАРЦЕЛИ**

У предметној зони није дозвољена изградња других објеката на истој грађевинској парцели осим главног објекта.

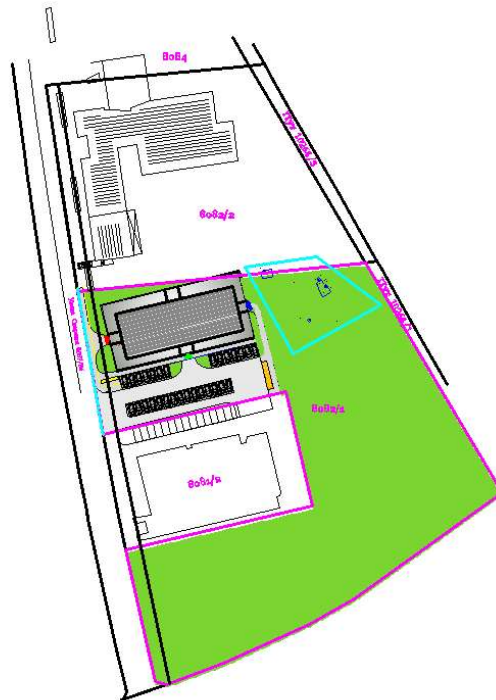
**11.6. УСЛОВИ И НАЧИН ОБЕЗБЕЂИВАЊА ПРИСТУПА ПАРЦЕЛИ И ПРОСТОРА ЗА ПАРКИРАЊЕ ВОЗИЛА**

**Колски прилаз** и његов саобраћајни прикључак, морају бити у складу са условима датим овим Планом у поглављу 3.2.1. Саобраћајна инфраструктура - Услови и начин обезбеђивања приступа парцели, тј Општа правила и препоруке прикључења парцела на јавни пут и у складу са Општим условима (А1/16 Приступ, колско-пешачке манипулативне површине и паркирање).

**Минимални број паркинг места**, зависно од врсте објекта, је дат у Општим условима (А1/16 Приступ, колско - пешачке манипулативне површине и паркирање).

**11.7. УСЛОВИ ЗА УРЕЂЕЊЕ ЗЕЛЕНИХ И СЛОБОДНИХ ПОВРШИНА НА ПАРЦЕЛИ**

- У зони секундарног градског центра минимум 5% од укупне површине парцеле морају чинити зелене површине (у основи, на koti терена) с обзиром да је непосредно уз саму зону планирано формирање нове парковске зелене површине са уређеним пешачким стазама и урбаним мобилијаром.
- У случају реконструкције, адаптације и надградње постојећих објеката задржава се затечени проценат зеленила. Приликом садње, обнављања и допуњавања зеленила важе правила и врста садња дендролошког материјала датог у Општим условима (А1/17 Зелене површине).



Слика 41. - Варијантно решење организације простора у зони Секундарног градског центра није обавезујућег карактера

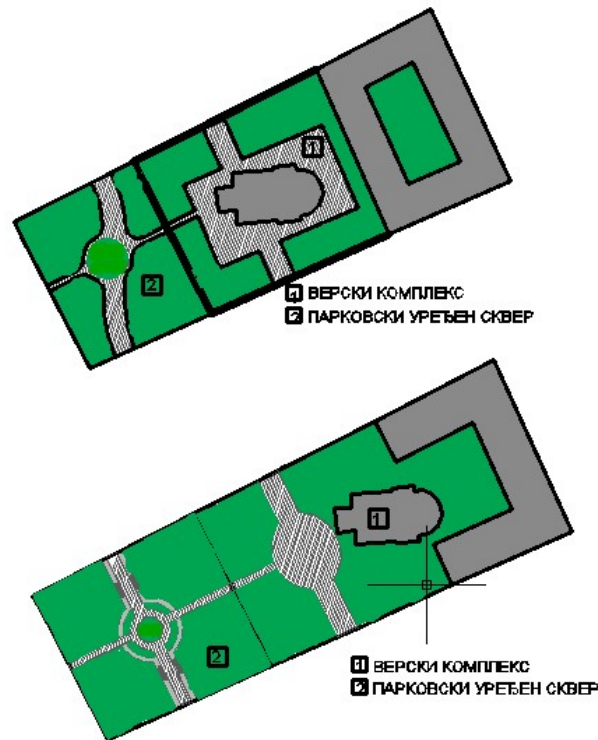
**12. ВЕРСКИ КОМПЛЕКС**

У блоку број 82 ђ, планирана је изградња Верског комплекса- Православног храма са вишенаменским објектом, који би објединио све потребне пратеће садржаје храма. Блок 82 ђ је лоциран на југоисточном делу катастарске парцеле 7313/1 К.О. Сомбор 1. Планирана локација храма је унутрашњости блока, док је вишенаменски објекат, оријентисан према регулацијама.

У југозападном делу блока 82ђ планира се формирање зеленог појаса уређеног зеленила, уз парцелу на којој је лоциран верски објекат. Формирањем зелене површине локалног карактера уз садржаје за одмор и релаксацију одраслих лица, повећава се еколошки

комфор и квалитет становања у оквиру блокова вишепородичног становања, визуелно и физички се одваја верски објекат и умањују се негативни утицаји околине и близине обилазнице.

Планиране намене у неизграђеним деловима блока 82 потребно је истовремено решавати у просторно-функционалном смислу, како би поменути делови блока функционисали као складна целина.



Слика 42. - Варијантна решења организације простора у зони Верског комплекса нису обавезујућег карактера

### 12.1. ВРСТА И НАМЕНА ОБЈЕКТА КОЈИ СЕ МОГУ ГРАДИТИ

У оквиру зоне верског комплекса дозвољена је изградња једног или више главних објеката:

- **Верски објекат** - објекти у којима се одвија богослужење-храм или објекат уско везан за богослужење - звоник и сл.
- **Стамбени објекти** – објекти у којима се одвија становање у функцији верског објекта (парохијски домови, конаци, станови за свештена лица и сл.).
- **Стамбено-пословни објекти**
- **Пословно-стамбени објекат**
- **Пословни објекат**

Делатности које се могу дозволити у складу са компатибилним садржајима, су из области:

- администрација
- трговина на мало (сувенирнице, продавнице и сл.)
- угоститељство (ресторани, кантина и сл.)
- производно и услужно занатство, домаће радиности, уметнички и стари занати;
- културно-образовни садржаји (изложбена радионица, верско-музејски садржаји, сала за окупљања и сл.)

### 12.2. ВРСТА И НАМЕНА ОБЈЕКТА ЧИЈА ЈЕ ИЗГРАДЊА ЗАБРАЊЕНА

- објекти јавне намене, сем верског комплекса
- пословни објекти чија делатност није у складу са компатибилном наменом
- економски објекти;
- објекти спорта и рекреације;
- остали нестамбени објекти;
- објекти који у процесу рада буком, издувним гасовима, отпадним материјалом и другим штетним дејствима угрожавају животну средину односно угрожавају и стварају негативан утицај на примарне функције зоне.

### 12.3. УСЛОВИ ЗА ФОРМИРАЊЕ ГРАЂЕВИНСКЕ ПАРЦЕЛЕ И ИНДЕКС ЗАУЗЕТОСТИ

ЗОНА / НАМЕНА	Величина парцеле		Индекс заузетости:	
	Тип објекта	Минимална површина		Минимална ширина
ВЕРСКИ КОМПЛЕКС	Слободностојећи	Величина парцеле је једнака величини зоне верских објеката		50%
	Атријумски објекти			

#### 12.4. УСЛОВИ ЗА ИЗГРАДЉУ ГЛАВНИХ ОБЈЕКТА

##### ГРАЂЕВИНСКА ЛИНИЈА

Грађевинска линија је одмакнута од регулационе линије за растојање које је условљено просторно-функционалним карактеристикама објеката.

##### ПОЛОЖАЈ ОБЈЕКТА

- Слободностојећи - храм, пратећи објекти храма
- Полуатријумски или атријумски објекат – вишенаменски пратећи објекат храма.

У зони верског комплекса је планирана изградња православног храма и вишенаменског објекта-парохијског дома са пратећим и помоћним садржајима који су у функцији главних објеката. Положај објеката у зони Верског комплекса је условљен просторно-функционалним карактеристикама објеката и биће детаљније разрађен урбанистичко-техничком документацијом за спровођење планског документа-Урбанистичким пројектом.

##### АРХИТЕКТОНСКО ОБЛИКОВАЊЕ ОБЈЕКТА

- Храм и звоник морају бити пројектовани и изграђени у духу изворне архитектуре православних храмова са свим елементима у функцији богослужења.
- Материјализација ентеријера храма мора да буде изведена тако да омогућава животопис зидова храма.
- Вишенаменски објекат-комплекс који би обједињено остале садржаје верског објекта, као и помоћне и пратеће објекте планиран је као полуатријумски тип објекта.
- Фасаде које су на регулацији регулације морају у функционалном, обликовном и естетском смислу, бити третиране као главне уличне фасаде истог ранга.

##### СПРАТНОСТ ОБЈЕКТА

- Максимална спратност објекта храма је П+0.
- Максимална спратност осталих главних објеката на парцели је П+2.

##### ВИСИНА ОБЈЕКТА И НИВЕЛАЦИОНЕ КОТЕ

- Минимална кота пода приземља верског објекта је +0.05m у односу на коту прилаза објекту.
- Минимална кота пода приземља осталих објеката је +0.15 m у односу на коту прилаза објекту.
- Максимална кота приземља је 1.20 m у односу на коту тротоара.
- Максимална висина објекта храма и звоника није ограничена.
- Препоручује се да висина храма, односно звоника, надвиси висину вишепородичних стамбених и стамбено-пословних објеката у суседним блоковима.
- Максимална висина слемена свих објеката на парцели, изузев објеката храма и звоника, не може бити већа од висине унутрашњег главног брода храма, односно не сме бити већа од 15 m, ако је главни брод храма веће висине.

#### 12.5. ВРСТА И УСЛОВИ ЗА ИЗГРАДЉУ ДРУГИХ ОБЈ. НА ИСТОЈ ГРАЂ. ПАРЦЕЛИ

**ПОМОЋНИ ОБЈЕКТИ:** гаража за путничка возила, оставе, бицикларници, ограде и сл.

- Минимално растојање помоћних објеката од објекта храма је 15 m.
- Општи услови за изградњу других објеката који важе за све зоне, су дати у Општим условима (А1/7 Други објекти на парцели и услови под којима се граде).

#### 12.6. УСЛОВИ И НАЧИН ОБЕЗБЕЂИВАЊА ПРИСТУПА ПАРЦЕЛИ И ПРОСТОРА ЗА ПАРКИРАЊЕ ВОЗИЛА

**Колски прилаз** и његов саобраћајни прикључак, морају бити у складу са условима датим овим Планом у поглављу 3.2.1. Саобраћајна инфраструктура - Услови и начин обезбеђивања приступа парцели, тј Општа правила и препоруке прикључења парцела на јавни пут и у складу са Општим условима (А1/16 Приступ, колско-пешачке манипулативне површине и паркирање).

**Минимални број паркинг места**, зависно од врсте објекта, је дат у Општим условима (А1/16 Приступ, колско - пешачке манипулативне површине и паркирање).

**12.7. УСЛОВИ ЗА УРЕЂЕЊЕ ЗЕЛЕНИХ И СЛОБОДНИХ ПОВРШИНА НА ПАРЦЕЛИ**

Од укупне слободне површине парцеле верског комплекса, минимум 30% површине морају чинити зелене површине (у основи, на коту терена).

Приликом садње, обнављања и допуњавања зеленила дозвољена је садња дендролошког материјала датог у Општим условима (А1/17 Зелене површине).

**13. КОМУНАЛНИ КОМПЛЕКСИ**

Зона комуналних комплекса у оквиру граница Плана налази се на две локације и подразумева две различите просторне и функционалне целине.

У блоку 61в налази се комунални комплекс Малог Православног гробља. У блоку 106 налази се комунални комплекс Постројење за пречишћавање отпадних вода (ПШОВ).

На обе локације постоје изграђени објекти у оквиру комплекса, а дозвољена је доградња постојећих и изградња нових објеката у складу са будућим потребама и у том случају обавезна је израда Урбанистичког пројекта.

**13.1. ВРСТА И НАМЕНА ОБЈЕКТА КОЈИ СЕ МОГУ ГРАДИТИ**

У оквиру зоне комуналних комплекса дозвољена је изградња једног или више главних објеката.

**БЛОК 106:**

- ПШОВ -објекат за пречишћавање отпадних вода и пратећи објекти у функцији истог. Правила уређења и грађења су дата у поглављу I Правила уређења тачка 3.2.2.

**БЛОК 61в:**

- **Комунални објекти** – гробља, мртвачнице, осаријуми, лапидаријуми и сл.;
- **Верски објекти** - храм, капела, звоник и сл.;
- **Пословни објекти** - у функцији комуналног комплекса гробља

**Делатности које се могу дозволити у пословним објектима у оквиру комуналног комплекса гробља:**

- администрација (управа, канцеларије и сл.);
- трговина (продавнице свећа, цвећа и сл.);
- угоститељство (сала за даће и сл.).

**13.2. ВРСТА И НАМЕНА ОБЈЕКТА ЧИЈА ЈЕ ИЗГРАДЊА ЗАБРАЊЕНА**

- крематоријуми;
- простори у коме је дозвољено расипање пепела кремираних посмртних остатака (отвореног и затвореног типа), росаријуми, колумбаријуми и сл.
- економски објекти;
- остали нестамбени објекти;
- објекти спорта и рекреације;
- објекти који у процесу рада буком, издувним гасовима, отпадним материјалом и другим штетним дејствима угрожавају животну средину односно угрожавају и стварају негативан утицај на примарну функцију.

**13.3. УСЛОВИ ЗА ФОРМИРАЊЕ ГРАЂЕВИНСКЕ ПАРЦЕЛЕ И ИНДЕКС ЗАУЗЕТОСТИ**

ЗОНА / НАМЕНА	Величина парцеле	Индекс заузетости:
КОМУНАЛНИ КОМПЛЕКСИ	Величина парцеле дефинисана графичким прилогом Плана	50%

**13.4. УСЛОВИ ЗА ИЗГРАДЊУ ГЛАВНИХ ОБЈЕКТА****ГРАЂЕВИНСКА ЛИНИЈА**

- Објекти се могу градити уз северозападну међу парцеле гробља на потезу североисточно од објекта Православне цркве.
- Грађевинска линија је на растојању од границе парцеле 1.0 m.

**ПОЛОЖАЈ ОБЈЕКТА**

- Међусобно растојање објеката на парцели може бити 0.0 m или 2.5 m.

**АРХИТЕКТОНСКО ОБЛИКОВАЊЕ ОБЈЕКТА****СПРАТНОСТ ОБЈЕКТА**

- Максимална спратност верских објеката, комуналних и пословних објеката је П+0.

**ВИСИНА ОБЈЕКТА**

- Препоручена кота пода приземља објеката је +0.15 m у односу на коту тротоара.
- Максимална висина слемена верских, комуналних и пословних објеката је 7 m, осим звоника, торњева и купола, чија висина није ограничена.



**13.5. ВРСТА И УСЛОВИ ЗА ИЗГРАДЊУ ДРУГИХ ОБЈ. НА ИСТОЈ ГРАЂ. ПАРЦЕЛИ****ВРСТА ДРУГИХ ОБЈЕКТА НА ИСТОЈ ГРАЂЕВИНСКОЈ ПАРЦЕЛИ**

Дозвољена је изградња пратећих и помоћних објеката на истој грађевинској парцели у складу са општим условима: ограда, остава, бицикларник, гаража, санитарни чвор и сл.

**УСЛОВИ ЗА ИЗГРАДЊУ ДРУГИХ ОБЈЕКТА НА ИСТОЈ ГРАЂЕВИНСКОЈ ПАРЦЕЛИ**

Општи услови за изградњу других објеката који важе за све зоне, су дати у Општим условима (А1/7 Други објекти на парцели и услови под којима се граде).

**13.6. УСЛОВИ И НАЧИН ОБЕЗБЕЂИВАЊА ПРИСТУПА ПАРЦЕЛИ И ПРОСТОРА ЗА ПАРКИРАЊЕ ВОЗИЛА**

**Колски прилаз** и његов саобраћајни прикључак, морају бити у складу са условима датим овим Планом у поглављу 3.2.1. Саобраћајна инфраструктура - Услови и начин обезбеђивања приступа парцели, тј Општа правила и препоруке прикључења парцела на јавни пут и у складу са Општим условима (А1/16 Приступ, колско-пешачке манипулативне површине и паркирање).

**Минимални број паркинг места**, зависно од врсте објекта, је дат у Општим условима (А1/16 Приступ, колско - пешачке манипулативне површине и паркирање).

**13.7. УСЛОВИ ЗА УРЕЂЕЊЕ ЗЕЛЕНИХ И СЛОБОДНИХ ПОВРШИНА НА ПАРЦЕЛИ**

Од укупне површине парцеле, минимум 30% површине морају чинити зелене површине (у основи, на коти терена).

Приликом садње, обнављања и допуњавања зеленила дозвољена је садња дендролошког материјала датог у Општим условима (А1/17 Зелене површине).

**14. ЗОНА КУЋА ЗА ОДМОР**

У југозападном делу обухвата Плана у блоку 116а и 116б због удаљености од центра града и близине водених површина планирана је зона кућа за одмор (викенд насеље). С обзиром да се зона кућа за одмор граничи са зоном становања пољопривредног типа у унутрашњем делу парцеле дозвољавају се објекти намењени повртарској, воћарској-виноградарској и сличној производњи.

**14.1 ВРСТА И НАМЕНА ОБЈЕКТА КОЈИ СЕ МОГУ ГРАДИТИ**

У оквиру зоне дозвољена је изградња једног главног објекта куће за одмор (викенд куће).

**Компатибилне делатности које се могу дозволити у оквиру зоне (намене) су из области:**

- **спорта и рекреације** (отворени спортски терени, базени, дечија игралишта, и сл.)
- **пољопривредне делатности**

**14.2 УСЛОВИ ЗА ФОРМИРАЊЕ ГРАЂЕВИНСКЕ ПАРЦЕЛЕ И ИНДЕКС ЗАУЗЕТОСТИ**

ЗОНА / НАМЕНА	Величина парцеле			Индекс заузетости:
	Тип објекта	Минимална површина	Минимална ширина	
<b>ЗОНА КУЋА ЗА ОДМОР (ВИКЕНД НАСЕЉЕ)</b>	Слободностојећи	800	10m	30%

- Постојеће парцеле које не задовољавају дефинисане услове (ширину, површину) се задржавају и на њима је дозвољена изградња до испуњења Планом дефинисаних параметара.
- Приликом формирања парцела потребно је да дужина (дубина) парцела буде 80 m. (паралелно са регулационом линијом).

**14.3 УСЛОВИ ЗА ИЗГРАДЊУ ГЛАВНИХ ОБЈЕКТА****ГРАЂЕВИНСКА ЛИНИЈА**

У зони кућа за одмор грађевинска линија може да буде на 5.0 m или 10.0 m од регулационе линије.

**ПОЛОЖАЈ ОБЈЕКТА**

- **Слободностојећи:** удаљеност у односу на бочну границу парцеле уз коју се гради објекат је мин. 1.5 m, док је удаљеност објеката од наспрамне бочне границе парцеле мин. 2.5 m. Минимално растојање (d) између два суседна слободностојећа главна објекта је 4.0 m.

**АРХИТЕКТОНСКО ОБЛИКОВАЊЕ ОБЈЕКТА**

Код новопројектованих слободностојећих објеката, на страни на којој је објекат удаљен минимално 1.5 m од границе суседне парцеле могу се предвидети отвори мањих површина и минималног парапета 1.8 m, а на страни где је објекат удаљен минимално 2.5 m од границе суседне парцеле могуће је пројектовање отвора већих површина и нижег парапета.

**СПРАТНОСТ ОБЈЕКАТ**

Максимална спратност куће за одмор је П+Пк. У случају изградње поткровља када је објекат спратности П+Пк, односно укупно две надземне етажне, надзидак може бити максимално 1.60 m, у складу са Општим условима

**ВИСИНА ОБЈЕКАТА И НИВЕЛАЦИОНЕ КОТЕ**

Максималне висине венца и слемена објеката одређене спратности дате су у Општим условима (А1/9. Максималне коте венца и слемена). Кота пода приземља главног објекта мора бити минимално +0,15 m.

**14.4 ВРСТА И УСЛОВИ ЗА ИЗГРАДЊУ ДРУГИХ ОБЈ. НА ИСТОЈ ГРАЂ. ПАРЦЕЛИ**

Осим главног објекта, дозвољена је изградња и других објеката, који су у функцији основне намене, ако је већ саграђен или се планира истовремена изградња главног објекта.

**ПОМОЋНИ ОБЈЕКТИ:**

Могућа је изградња помоћних објеката: гаража, летња кухиња, дворишна кухиња, остава, вртно сенило, зимска башта, надстрешница, котларница, ограда, трафостаница, бунар, септичка јама и сл., при чему је максимална бруто површина појединачног помоћног објекта 50 m<sup>2</sup>.

- **Гаража** се може поставити иза главног објекта, на грађевинској линији главног објекта, као и на регулационој линији, уколико је саставни део главног објекта.  
У случају да се грађевинска линија поклапа са регулационом линијом, улаз у гаражу се обавезно поставља на регулацији, а врата се отварају ка унутрашњости сопствене парцеле или се уграђују роло-врата.  
Минимално растојање од граница суседних парцела: a1=0.0 m, c1= 0.0 m, b=2.5 m (односно 0.00m за пролазну-ајнфорт гаражу)
- **Летња кухиња, дворишна кухиња, зимска башта и остава** - минимално растојање од граница суседних парцела: a1=0.0 m, c1= 0.0 m, b=2.5 m
- **Вртно сенило, надстрешница и надстрешница за бицикл** - минимално растојање од граница суседних парцела: a1=0.0 m, c1= 0.0 m, b=0.0 m
- **Трафостаница, котларница, ограда, септичка јама, бунар** - услови су дати у Општим условима (А1/7 Други објекти на парцели и услови под којима се граде).

**ЕКОНОМСКИ ОБЈЕКТИ:**

- **Објекти за узгој, производњу и смештај пољопривредних производа:** стакленици, пластеници и други објекти намењени повртарској, воћарско-виноградарској и осталим видовима пољопривредне производње (гајење печурака, цвећа, садног материјала, зачинског, ароматичног и лековитог биља и сл.).  
Услови за изградњу дати су у 3.5.2 (Зона становања пољопривредног типа)
- **Остале пољопривредне зграде:** пушнице, сушионице и сл.  
Услови за изградњу дати су у 3.5.2 (Зона становања пољопривредног типа)

**ОБЈЕКТИ У ФУНКЦИЈИ ОБНОВЉИВИХ ИЗВОРА ЕНЕРГИЈЕ:**

- **Соларни панели:** дозвољава се постављање соларних панела-пријемника соларне енергије (ПСЕ) за искоришћавање сунчеве енергије у функцији обновљивих извора енергије, за сопствене потребе, на објекте или као засебни помоћни објекти, који су постављени иза главног објекта, удаљени од границе суседне парцеле мин. a1=1.0 m.

**14.5 УСЛОВИ И НАЧИН ОБЕЗБЕЂИВАЊА ПРИСТУПА ПАРЦЕЛИ И ПРОСТОРА ЗА ПАРКИРАЊЕ ВОЗИЛА**

**Колски прилаз** и његов саобраћајни прикључак, морају бити у складу са условима датим овим Планом у поглављу 3.2.1. Саобраћајна инфраструктура - Услови и начин обезбеђивања приступа парцели, тј Општа правила и препоруке прикључења парцела на јавни пут и у складу са Општим условима (А1/16 Приступ, колско-пешачке манипулативне површине и паркирање).

**Минимална ширина колског прилаза** за куће за одмор је 2.5 m (препоручено 3.0 m)

**Минимални број паркинг места**, зависно од врсте објекта, је дат у Општим условима (А1/16 Приступ, колско - пешачке манипулативне површине и паркирање).

**14.6 УСЛОВИ ЗА УРЕЂЕЊЕ ЗЕЛЕНИХ И СЛОБОДНИХ ПОВРШИНА НА ПАРЦЕЛИ**

Од укупне површине парцеле, минимум 40 % површине морају чинити зелене површине. Приликом садње, обнављања и допуњавања зеленила важе правила и врсте дендролошког материјала датог у Општим условима (А1/17 Зелене површине).

**15. ОБРАЗОВАЊЕ****15.1 ПРЕДШКОЛСКЕ УСТАНОВЕ****15.1.1 ПОСТОЈЕЋИ ОБЈЕКТИ**

На простору обухвата Плана предшколско васпитање и образовање се одвија у оквиру 3 објекта. Сви објекти образовања су у релативно добром стању и редовно се одржавају. Планом се задржава могућност проширења капацитета предшколских установа доградњом постојећих објеката по следећим условима:

- Вртић у улици Илије Бирчанина се налази у блоку 18а који је претежно намењен породичном становању и функционише у оквиру стамбеног објекта који је пренамењен и адаптиран. Задржава се постојећа спратност објекта П уз могућност претварања таванске етажне у поткровље у оквиру постојећег габарита, при чему се у поткровљу могу организovati само административни и канцеларијски простор.

Дозвољени индекс заузетости је максимално 50%. Дозвољена је санација, адаптација, реконструкција и доградња постојећег главног објекта, до дозвољеног индекса заузетости.

- Вртићи у објекту у Спортској улици се налазе у блоку 38 и организовани су у оквиру наменски грађеног комплекса. Дозвољена је надградња једне етажне над постојећим приземним габаритима објекта тако да је максимална дозвољена спратност П+1. Дозвољени индекс заузетости је максимално 25%.
- Вртић у улици Славише Вајнера Чиче се налази у блоку 83 и функционише у оквиру комплекса ОШ "Доситеј Обрадовић". Није планирано проширење овог објекта.

Приликом доградње постојећих објекта потребно је извршити додатно озелењавање и реконструкцију партерног уређења и мобилијара слободних површина комплекса.

#### 15.1.2 ПЛАНИРАН ОБЈЕКАТ У БЛОКУ 83

На основу свеобухватног сагледавања постојећих капацитета и процењених будућих потреба и извршене анализе радијуса опслуживања на простору обухвата плана планирана је изградња објекта предшколске установе у блоку 83 на делу кат. парцеле бр. 9295/2 К.О. Сомбор I.

Планирана оквирна површина парцеле односно планираног комплекса предшколске установе износи око 2950 m<sup>2</sup>.

Дозвољени индекс заузетости парцеле износи 40%.

На парцели је дозвољена изградња једног главног објекта.

Објекат је планиран као слободностојећи.

Грађевинска линија је одмакнута од регулационе линије мин 5 m, а тачно растојање и положај објекат на парцели ће бити дефинисани Урбанистичким пројектом.

Максимална спратност је П+1.

#### 15.1.3 ПЛАНИРАНИ ОБЈЕКТИ У ДРУГИМ ЗОНАМА

Предшколске установе се у другим зонама могу наћи као објекти компатибилне намене.

Услови за формирање грађевинске парцеле, грађевинска линија и положај објекта се у том случају одређују у складу са правилима дефинисаним за зону претежне намене уз поштовање прописа и норматива дефинисаних за пројектовање објекта из области образовања.

##### Индекс заузетости

Дозвољени индекс заузетости парцеле износи 30%, у изузетним случајевима са толеранцијом до +10% када то захтевају просторни услови комплекса.

##### Услови за изградњу главних објеката

На парцели је дозвољена изградња једног главног објекта.

##### Архитектонско обликовање објекта

У архитектонском обликовању се препоручује се модеран израз и употреба савремених материјала, као принцип континуалности у изградњи сваког појединачног дела града. Архитектонска обрада објекта треба да је у складу са наменом и амбијентом.

##### Спратност и висина објекта

Максимална спратност је П+1.

Висина венца и слемена објекта биће утврђена урбанистичким пројектом.

Минимална кота пода приземља објекта образовне делатности је +0,15 m у односу на коту тротоара.

##### Врста и услови за изградњу других обј. на истој грађ. парцели

На парцели је дозвољена изградња више помоћних објекта који су у функцији главног објекта (гараже за путничка возила, оставе, котларнице, бицикларнице, трафостанице, портирница, ограде и сл.).

Услови за изградњу других објекта на парцели су дати у Општим условима (табела А1–7. Други објекти на парцели и услови под којима се граде).

##### Услови и начин обезбеђивања приступа парцели и простора за паркирање возила

Колски прилаз и његов саобраћајни прикључак, морају бити у складу са Општим условима (А1/16. Приступ и паркирање) и саобраћајно-техничким условима, које издаје управљач пута.

Минимална ширина колског прилаза у 3.0 m.

Минимални број паркинг места је дат у Општим условима (А1/16. Приступ и паркирање).

##### Услови за уређење зелених и слободних површина на парцели

Величина и начин уређења отвореног простора предшколских установа условљена је бројем деце и њиховим узрастом. Приликом уређења предшколских установа потребно је поштовати следећа правила:

- Од укупне површине парцеле, минимум 40% површине морају чинити зелене површине (у основи, на коти терена). Неопходно је формирати густ појас заштитног зеленила према саобраћајницама.
- у оквиру планираног отвореног простора, посебно зелених површина у директном контакту са тлом, предвидети садњу дрвенастих стабала тако да се обезбедити засена минимално 50% укупне површине отвореног простора (ортогоналном пројекцијом крошњи дрвећа);
- са унутрашње стране обода парцеле формирати заштитни зелени појас од дрвенастих и жбунастих врста;
- постављене справе на дечијим игралиштима треба груписати на површини за игру, треба да буду безбедне при коришћењу, без оштрих ивица и шилјатих делова, добро димензионисане и једноставне за одржавање (препоручује се дрво као топао, природан материјал);
- застори стаза, платоа, дечијих игралишта и спортских терена морају бити од савремених материјала (трава, песак, тартан), а справе за игру деце у складу са стандардима ЕУ.
- Приликом садње, обнављања и допуњавања зеленила важе правила и врсте дендролошког материјала датог у Општим условима (17. Зелене површине).

## 15.2 ОСНОВНЕ ШКОЛЕ

### 15.2.1 ПОСТОЈЕЋИ ОБЈЕКТИ

На предметном простору основно образовање се одвија у оквиру 2 објекта. Сви објекти образовања су у релативно добром стању и редовно се одржавају. Задовољавају тренутне капацитете. Планом се задржава могућност проширења капацитета предшколских установа доградњом постојећих објеката по следећим условима:

- Основна школа "Доситеј Обрадовић" се налази у улици Славише Вајнера Чиче у блоку 83. Задржава се постојећа спратност објекта П+1+Пк. Дозвољени индекс заузетости је максимално 20%.
- Школа за основно и средње образовање са домом "Вук Караџић" која је намењена деци са сметњама у развоју се налази у улици Апатински пут у блоку 196. Задржава се постојећа спратност објекта П+Пк. Дозвољени индекс заузетости је максимално 20%.

Приликом доградње постојећих објеката потребно је извршити додатно озелењавање и реконструкцију партерног уређења и мобилијара слободних површина комплекса.

### 15.2.2 ПЛАНИРАНИ ОБЈЕКТИ

Основне школе се у другим зонама могу наћи као објекти компатибилне намене.

Услови за формирање грађевинске парцеле, грађевинска линија и положај објекта на парцели и се у том случају одређују у складу са правилима дефинисаним за зону претежне намене уз поштовање прописа и норматива дефинисаних за пројектовање објеката из области образовања.

#### Индекс заузетости

Дозвољени индекс заузетости парцеле износи 25%, у изузетним случајевима са толеранцијом до +10% када то захтевају просторни услови комплекса.

#### Услови за изградњу главних објеката

На парцели је дозвољена изградња једног главног објеката.

#### Спратност објеката

Максимална спратност је П+2.

Висина венца и слемена објекта биће утврђена урбанистичким пројектом.

Минимална кота пода приземља објеката образовне делатности је +0,15 m у односу на коту тротоара.

#### Услови за уређење зелених и слободних површина на парцели

Приликом уређења школског комплекса потребно је поштовати следећа правила:

- Од укупне површине парцеле, минимум 40% површине морају чинити зелене површине (у основи, на коти терена). Неопходно је формирати густ појас заштитног зеленила према саобраћајницама,
- у оквиру планираног дворишта за одмор и рекреацију предвидети садњу дрвенастих стабала тако да се обезбедити засена минимално 50% укупне површине отвореног простора за конкретно подручје (ортогоналном пројекцијом крошњи дрвећа);
- основне површине које треба да буду заступљене у школском комплексу су: школско двориште, отворене површине за физичку културу (отворени спортски терени), економско двориште, школски врт и зелене површине;
- школско двориште, као најфреквентнији део школског комплекса, потребно је да буде застрто погодном одабралим застором, подељено на више мањих платоа с обзиром на различите узрасте ученика, при чему подела простора може бити урађена помоћу разноврсних вртно-архитектонских елемената (ниским зидића за седење, клупа, степеница, трибина и др.);
- у одређеним деловима школског дворишта потребно је оставити простор без застора, тј. за садњу високог листопадног дрвећа шире крошње у циљу засене од сунца и заштите од ветра;

- отворене спортске терене за физичку культуру потребно је лоцирати тако да се њиховим коришћењем не омета настава из других предмета и обезбедити им непосредну везу са физкултурном салом; застори треба да су меки асфалтни застори или савремени застори (тартан, тенисит...);
- непосредно око отворених спортских терена потребно је формирати заштитни зелени појас ка околним улицама и прозорима школске зграде у циљу заштите од буке, издувних гасова, погледа и сл.;
- комплекс мора бити ограђен оградом висине максимално 2.0 m, а на делу где се налазе спортски терени максимално до 3.0 m (зидани део може бити максимално 1.0 m, док остатак ограде треба да је транспарентан;
- приликом садње, обнављања и допуњавања зеленила важе правила и врсте дендролошког материјала датог у Општим условима (17. Зелене површине).

#### Архитектонско обликовање објекта

У архитектонском обликовању се препоручује се модеран израз и употреба савремених материјала, као принцип континуалности у изградњи сваког појединачног дела града. Архитектонска обрада објекта треба да је у складу са наменом и амбијентом.

#### Врста и услови за изградњу других обј. на истој грађ. парцели

На парцели је дозвољена изградња више помоћних објеката који су у функцији главног објекта (гараже за путничка возила, оставе, котларнице, бицикларнице, трафостанице, портирница, ограде и сл.).

Општи услови за изградњу других објеката који важе за све зоне, су дати у Општим условима (А1/7 Други објекти на парцели и услови под којима се граде).

#### Услови и начин обезбеђивања приступа парцели и простора за паркирање возила

**Колски прилаз** и његов саобраћајни прикључак, морају бити у складу са условима датим овим Планом у поглављу 3.2.1. Саобраћајна инфраструктура - Услови и начин обезбеђивања приступа парцели, тј Општа правила и препоруке прикључења парцела на јавни пут и у складу са Општим условима (А1/16 Приступ, колско-пешачке манипулативне површине и паркирање).

**Минимални број паркинг места**, зависно од врсте објекта, је дат у Општим условима (А1/16 Приступ, колско - пешачке манипулативне површине и паркирање).

## 16. ОБЈЕКТИ СОЦИЈАЛНЕ ЗАШТИТЕ

### 16.1 ПОСТОЈЕЋИ ОБЈЕКАТ

Од објеката социјалне заштите постоји "Дом пензионера" Геронтолошког центра у Сомбору у улици Првомајски булевар у блоку 60. Постојећи објекат је у добром стању и редовно се одржава.

У оквиру зоне је изграђен објекат социјалне заштите као слободностојећи објекат на парцели. Није дозвољена изградња нових главних објеката. Као компатибилне делатности у оквиру објекта је могуће изградити специјалистичке ординације, апотеке и сл.

Дозвољени индекс заузетости парцеле износи 60%.

Дозвољена је санација, адаптација, реконструкција и доградња постојећег главног објекта, до дозвољеног индекса заузетости.

Максимална спратност је постојећа П+3 и није дозвољена надградња постојећег објекта

Дозвољена је адаптација, реконструкција, санација, инвестиционо и текуће одржавање и унапређење квалитета, енергетске ефикасности зграде, односно повећање енергетског разреда.

Дозвољено је отварање кровних прозора само у равни крова (лежећи кровни прозори).

### 16.2 ПЛАНИРАНИ ОБЈЕКТИ

Објекти социјалне заштите се у другим зонама могу наћи као објекти компатибилне намене. У том случају изградње се врши у складу са правилима дефинисаним за зону претежне намене уз поштовање прописа и норматива дефинисаних за пројектовање објеката социјалне заштите.

## 17. УРБАНЕ БАШТЕ

У блоку 84а на простору јаруге планиране су урбане баште. Концепт урбане баште подразумева адекватну инфраструктурну опремљеност и физичко-просторну трансформацију јавне површине јаруге која ће на уређен начин бити подељена на већи број корисника који су одговорни за свој део простора где гаје поврће, воће, цвеће, зачинске и друге биљке на здрав и еколошки одржив начин.

Урбане баште ће се састојати од 3 целине:

- Баште – највећи део простора намењен је баштама,
- Заједнички простор – планирани су додатни садржаји у циљу унапређења и комплетирања простора,
- Компостилиште.

Комплекс треба оградити дрвеном оградом, а унутрашњим ободом комплекса треба подићи заштитни зелени појас, преваходно према саобраћајницама.

### 17.1. БАШТЕ

Приликом оснивања и уређења башти треба поштовати следећа правила:

- минимална величина јединице обрадиве површине која је намењена органском гајењу поврћа, воћа и цвећа је 100 m<sup>2</sup>, а максимална је 500 m<sup>2</sup>,
- у оквиру сваке јединице обрадиве површине дозвољено је подизање монтажних кућица потпуно сведене типске форме (које могу да омогуће повремену боравак у време одмора), сеника или настрешница, односно градња приземних објеката

за које није потребна грађевинска дозвола у складу са чланом 144. Закона о планирању и изградњи, максималне површине до 10 m<sup>2</sup> у основи;

- комплекс треба организовати тако да постоји пешачки приступ свакој појединачној обрадивој јединици;
- баште морају заузимати минимум 80% комплекса урбаних башти.

### 17.2 ЗАЈЕДНИЧКИ ПРОСТОР

На делу комплекса који је оријентисан на улицу Васе Пелагића и планирану приступну улицу П11 планирано је формирање заједничког простора намењеног свим корисницима урбаних башти.

Потребно је обезбедити основну инфраструктуру до заједничког простора за све кориснике: систем за снабдевање водом и одводњавање, прикључак за канализацију и заједнички санитарни чвор, прилаз за путничка возила са паркинг простором.

#### 17.2.1 ВРСТА И НАМЕНА ОБЈЕКТА КОЈИ СЕ МОГУ ГРАДИТИ

У оквиру заједничког простора дозвољена је изградња више главних објеката:

- **Пословни објекти** – дозвољена је изградња једног пословног објекта са канцеларијама и вишенаменским простором за едукативне радионице и предавања и сл.
- **Комунални објекти** – органска пијаца,
- Објекти у функцији екологије и ботанике

#### 17.2.2 УСЛОВИ ЗА ФОРМИРАЊЕ ГРАЂЕВИНСКЕ ПАРЦЕЛЕ И ИНДЕКС ЗАУЗЕТОСТИ

ЦЕЛИНА	Величина парцеле			Индекс заузетости:	
	Тип објекта	Минимална површина	Максимална површина		Минимална ширина
ЗАЈЕДНИЧКИ ПРОСТОР	слободностојећи	500 m <sup>2</sup>	2000 m <sup>2</sup>	20 m	50%

#### 17.2.3 УСЛОВИ ЗА ИЗГРАДЊУ ГЛАВНИХ ОБЈЕКТА

Објекти су планирани као слободностојећи.

Грађевинска линија је удаљена минимум 5.0 m од регулационе линије. Због специфичности објеката који се могу изградити и поставити у овој целини, тачан положај ће бити дефинисан урбанистичким пројектом.

У односу на бочне границе парцеле објекти морају бити удаљени минимум 5.0 m.

Максимална спратност објеката је П+1.

Кота пода приземља објеката је минимално 0.05 m.

#### 17.2.4 ВРСТА И УСЛОВИ ЗА ИЗГРАДЊУ ДРУГИХ ОБЈЕКТА НА ИСТОЈ ГРАЂ. ПАРЦЕЛИ

Од помоћних објеката дозвољена је изградња портирнице, заједничког простора за седење и пикник, кућицу за материјал, хидрант или бунар, заједнички санитарни чвор, место за отпатке, место за прање воћа и поврћа, трафостанице, бицикларника, ограде, као и постављање урбаног мобилијара (фонтане, клупе, чесме, расвета, канте за смеће, и сл.)

Општи услови за изградњу других објеката који важе за све зоне, су дати у Општим условима (А1/7 Други објекти на парцели и услови под којима се граде).

#### 17.2.5 УСЛОВИ И НАЧИН ОБЕЗБЕЂИВАЊА ПРИСТУПА ПАРЦЕЛИ И ПРОСТОРА ЗА ПАРКИРАЊЕ ВОЗИЛА

**Колски прилаз** и његов саобраћајни прикључак, морају бити у складу са условима датим овим Планом у поглављу 3.2.1. Саобраћајна инфраструктура - Услови и начин обезбеђивања приступа парцели, тј Општа правила и препоруке прикључења парцела на јавни пут и у складу са Општим условима (А1/16 Приступ, колско-пешачке манипулативне површине и паркирање).

Колски прилаз паркингу намењеном првенствено урбаним баштама је обезбеђен са коловоза улице Васе Пелагића.

Не планира се колски прилаз појединачним јединицама урбаних башта, већ само пешачки, ширине 0,8 m.

**Минимални број паркинг места**, зависно од врсте објекта, је дат у Општим условима (А1/16 Приступ, колско - пешачке манипулативне површине и паркирање).

#### 17.2.6 УСЛОВИ ЗА УРЕЂЕЊЕ ЗЕЛЕНИХ И СЛОБОДНИХ ПОВРШИНА НА ПАРЦЕЛИ

Од укупне површине парцеле, минимум 30% површине морају чинити зелене површине.

Приликом садње, обнављања и допуњавања зеленила важе правила и врсте дендролошког материјала датог у Општим условима (А1/17 Зелене површине).

### 17.3 КОМПСТИЛИШТЕ

У средишњем делу “Јаруга” предвиђа се изградња и подизање компостилишта, као алтернативног решења депонијама, тј. рециклирање (биодеградација органске материје). Компостирању би подлегао сав отпадни биљни материјал са простора “Јаруга”, који би се механичким путем пребацивао у део за компостирање, тј. у средишњи део простора “Јаруга”.

Компостилиште мора бити удаљено од регулационе линије и свих међа парцеле минимум 50.0 m.

**18. СПОРТ И РЕКРЕАЦИЈА**

Постојећа зона спорта и рекреације у блоку 62е се задржава и дозвољено је допуњавање спортским садржајима. Планиране зоне спорта и рекреације распоређене су на три локације, у блоковима 63, 83 и 85и. У блоку 63 простор некадашње дивље депоније је предвиђен за рекултивацију и санацију, а након тога простор нуди бројне могућности за разне спортско-забавно-рекреативне садржаје што је изузетно повољно имајући у виду чињеницу да се у непосредној близини депоније налазе спортски центар „Соко“ и пешачка стаза поред Великог Бачког канала. Садржаји који се предлажу по узору на старе депоније ЕУ су трим стазе, „брдске“ бицикличке стазе, мотокрос стазе, голф терени, отворени спортски терени, игралишта и сл. У блоку 85и, у делу према улици Вукице Митровић планирани су спортски терени са дечијим игралиштем. У блоку 83, осим отворених спортских терена, могућа је изградња и затворених спортских терена.

Уколико просторне могућности дозвољавају могући су радови на реконструкцији и доградњи затечених спортских терена уз изградњу пратећих комуналних и других садржаја и објеката у функцији основне намене простора, а у складу са правилницима за ову врсту објеката.

**18.1 ВРСТА И НАМЕНА ОБЈЕКТА КОЈИ СЕ МОГУ ГРАДИТИ**

- **Спортски терени** (кошарка, одбојка, тенис, фудбал, стрељаштво, трим стазе и сл.) као и припадајући објекти намењени за спортове који се одржавају на отвореном.

Поред набројаних у блоку 83 су дозвољени и затворени спортски терени - зграде за спортове који се одржавају у затвореном простору: кошаркашка, тениска и др. игралишта, затворени базени, сале за гимнастику, фитнес, аеробик, теретана, бодибилдинг, екстремне спортове, куглане и сл., са просторијама за гледаоце и учеснике (трибине, подесте, терасе, тушеве, гардеробе, просторије спортских клубова итд)

**Делатности које се могу дозволити у склопу спортских објеката су из области:**

- **трговине на мало** (продаја прехранбене, непрехранбене робе, апотека и сл.)
- **угоститељских делатности** (ресторан, кафе-бар, пиверија, хамбургерија, и сл.)
- **здравствених делатности** (специјалистичка ординација)
- **забаве** (играонице за децу, билијар салони, салони видео игара, и сл.)

**18.2 УСЛОВИ ЗА ФОРМИРАЊЕ ГРАЂЕВИНСКЕ ПАРЦЕЛЕ И ИНДЕКС ЗАУЗЕТОСТИ**

ЗОНА / НАМЕНА		Величина парцеле			Индекс заузетости:
		Тип објекта	Минимална површина	Минимална ширина	
СПОРТ И РЕКРЕАЦИЈА	Блок 63	Слободностојећи	/	/	50%
	Блок 83				60%

У индекс заузетости у зони спорта и рекреације, осим објеката, урачунавају се и отворени спортски терени (незатрављени).

**18.3 УСЛОВИ ЗА ИЗГРАДЊУ ГЛАВНИХ ОБЈЕКТА****ГРАЂЕВИНСКА ЛИНИЈА**

Главни објекат у зони спорта и рекреације се гради на грађевинској линији која се налази на минималном одстојању од регулационе линије како је приказано на графичком прилогу, а тачан положај се утврђује на основу специфичности одређене врсте објеката урбанистичким пројектом.

**ПОЛОЖАЈ ОБЈЕКТА**

**Слободностојећи:** удаљеност у односу на бочне границе парцеле је мин. 5.0 m.

Минимално растојање затворених објеката спорта и рекреације од суседних главних објеката (d) је минимално половина висине вишег објекта.

**АРХИТЕКТОНСКО ОБЛИКОВАЊЕ ОБЈЕКТА**

На парцелама намењеним спорту и рекреацији неопходно је применити највише стандарде урбанистичко-архитектонског и пејзажног обликовања. Архитектонска обрада објеката и примењени материјали треба да су у складу са наменом и амбијентом.

**СПРАТНОСТ И ВИСИНА ОБЈЕКТА**

Максимална спратност објеката у блоку 83 је П+1. Висина венца и слемена објекта биће утврђена урбанистичким пројектом.

**18.4 ВРСТА И УСЛОВИ ЗА ИЗГРАДЊУ ДРУГИХ ОБЈ. НА ИСТОЈ ГРАЂ. ПАРЦЕЛИ**

Осим главног објекта, дозвољена је изградња и других објеката, који су у функцији основне намене, ако је већ саграђен или се планира истовремена изградња главног објекта:

- **ПОМОЋНИ ОБЈЕКТИ:** портирница, гардероба, санитарни чвор, гаража, остава, надстрешница, ограда.
- **ТРАФОСТАНИЦЕ 20/0.4 kV**

Изградња помоћних објеката спорта је могућа у блоковима 63 и 83 уз отворене спортске терене и без изградње затворених спортских терена.

Општи услови за изградњу других објеката који важе за све зоне, су дати у Општим условима (А1/7 Други објекти на парцели и услови под којима се граде).

**18.5 УСЛОВИ И НАЧИН ОБЕЗБЕЂИВАЊА ПРИСТУПА ПАРЦЕЛИ И ПРОСТОРА ЗА ПАРКИРАЊЕ ВОЗИЛА**

**Колски прилаз** и његов саобраћајни прикључак, морају бити у складу са условима датим овим Планом у поглављу 3.2.1. Саобраћајна инфраструктура - Услови и начин обезбеђивања приступа парцели, тј Општа правила и препоруке прикључења парцела на јавни пут и у складу са Општим условима (А1/16 Приступ, колско-пешачке манипулативне површине и паркирање).

**Минимални број паркинг места**, зависно од врсте објекта, је дат у Општим условима (А1/16 Приступ, колско - пешачке манипулативне површине и паркирање).

**18.6 УСЛОВИ ЗА УРЕЂЕЊЕ ЗЕЛЕНИХ И СЛОБОДНИХ ПОВРШИНА НА ПАРЦЕЛИ**

Зелене површине морају чинити 30% од укупне површине парцеле парцеле у блоковима 83 и 63. Приликом садње, обнављања и допуњавања зеленила важе правила и врсте дендролошког материјала датог у Општим условима (А1/17 Зелене површине).

**19. ТУРИЗАМ И УСЛУГЕ**

У јужном делу обухвата Плана у блоку 118 је због близине канала Врбас-Бездан и Тронеђе који представљају најатрактивније делова града, планирана зона туризма и услуга.

**19.1 ВРСТА И НАМЕНА ОБЈЕКТА КОЈИ СЕ МОГУ ГРАДИТИ**

У оквиру зоне туризма и услуга дозвољена је изградња једног или више главних објеката:

- **Пословни објекти** (у функцији туризма)
- **Објекти спорта и рекреације**
- **Објекти јавне намене**
- **Куће за одмор (викенд куће)**

**Компатибилне делатности које се могу дозволити у оквиру зоне (намене) су из области:**

- **хотелијерство:** хотели, мотели, пансиони, апартмани, сала за изнајмљивање и остале зграде за краткотрајни боравак
- **угоститељство:** ресторани, етно-куће, барови, пицерије, хамбургерије и сл. угоститељске зграде
- **забавне делатности:** билијар салони, салони забавних игара, играонице за децу и сл.
- **културно уметничке делатности:** вишенаменски објекти за културно-уметничку делатност и забаву (школе у природи, уметничке колоније, летње позорнице и сл.), павиљони за концерте, уметничке галерије, музеји, позоришта, биоскопске сале и сл.
- **спорта и рекреације:** затворени спортски објекти и спортски терени (терени, базени, коњички клуб, школа јахања, као и припадајући објекти намењени за спортове који се одржавају на отвореном), остале грађевине за спорт и рекреацију (забавни паркови, аква парк, игралишта за голф, спортска излетишта и дечија игралишта, и сл.)
- **трговине на мало** максималне бруто површине до 100 m<sup>2</sup> (продаја прехранбене, непрехрамбене робе и робе широке потрошње и сл.)

**19.2 УСЛОВИ ЗА ФОРМИРАЊЕ ГРАЂЕВИНСКЕ ПАРЦЕЛЕ И ИНДЕКС ЗАУЗЕТОСТИ**

ЗОНА / НАМЕНА	Величина парцеле			Индекс заузетости:
	Тип објекта	Минимална површина (m <sup>2</sup> )	Минимална ширина (m)	
ПОСЛОВНИ ОБЈЕКТИ, ОБЈЕКТИ СПОРТА И РЕКРЕАЦИЈЕ И ОБЈЕКТИ ЈАВНЕ НАМЕНЕ	Слободностојећи	1000	20	30%
КУЋА ЗА ОДМОР (ВИКЕНД КУЋЕ)	Слободностојећи	200	8	40%

**19.3 УСЛОВИ ЗА ИЗГРАДЊУ ГЛАВНИХ ОБЈЕКТА****ГРАЂЕВИНСКА ЛИНИЈА**

- Објекти се граде на грађевинској линији која се налази на минималном одстојању од регулационе линије како је приказано на графичком прилогу бр.5 План саобраћајне инфраструктуре са елементима регулације и нивелације).

**ПОЛОЖАЈ ОБЈЕКТА**

- **Слободностојећи:** удаљеност у односу на бочну границу парцеле уз коју се гради објекат је мин. 1.5 m, док је удаљеност објеката од наспрамне бочне границе парцеле мин. 2.5 m.

**АРХИТЕКТОНСКО ОБЛИКОВАЊЕ ОБЈЕКТА**

- Архитектонска обрада објеката и примењени материјали треба да су у складу са наменом и амбијентом.
- Код новопроектваних слободностојећих објеката, на страни на којој је објекат удаљен минимално 1.5 m од границе суседне парцеле могу се предвидети отвори мањих површина и минималног парапета 1.8 m, а на страни где је објекат удаљен минимално 2.5 m од границе суседне парцеле могуће је пројектовање отвора већих површина и нижег парапета.

**СПРАТНОСТ ОБЈЕКТА**

- Максимална спратност пословних објеката, објеката спорта и рекреације и објеката јавне намене је П+1+Пк.



- Максимална спратност куће за одмор је П+Пк. У случају изградње поткровља када је објекат спратности П+Пк, односно укупно две надземне етажне, надзидак може бити максимално 1.60 m, у складу са Општим условима.

#### **ВИСИНА ОБЈЕКТА И НИВЕЛАЦИОНЕ КОТЕ**

- Максималне висине венца и слемена објекта одређене спратности дате су у Општим условима (А1/9 Максималне коте венца и слемена). Кота пода приземља главног објекта мора бити минимално +0,15 m.
- Висина венца и слемена пословних објеката, објеката спорта и рекреације и објеката јавне намене биће утврђена урбанистичким пројектом, а у оквиру датих максималних датих у табели бр. А1/9

#### **19.4 ВРСТА И УСЛОВИ ЗА ИЗГРАДЊУ ДРУГИХ ОБЈ. НА ИСТОЈ ГРАЂ. ПАРЦЕЛИ**

Осим главног објекта, дозвољена је изградња и других објеката, који су у функцији основне намене, ако је већ саграђен или се планира истовремена изградња главног објекта:

##### **ПОМОЋНИ ОБЈЕКТИ:**

Могућа је изградња помоћних објеката: гаража, летња кухиња, дворишна кухиња, остава, вртно сенило, зимска башта, надстрешница, котларница, ограда, трафостаница, бунар, септичка јама и сл., при чему је максимална бруто површина појединачног помоћног објекта 50 m<sup>2</sup>.

- **Гаража** се може поставити иза главног објекта, на грађевинској линији главног објекта, као и на регулационој линији, уколико је саставни део главног објекта.  
У случају да се грађевинска линија поклапа са регулационом линијом, улаз у гаражу се обавезно поставља на регулацији, а врата се отварају ка унутрашњости сопствене парцеле или се уграђују роло-врата.  
Минимално растојање од граница суседних парцела: a1=0.0 m, c1= 0.0 m, b=2.5 m (односно 0.00m за пролазну-ајнфорт гаражу)
- **Летња кухиња, дворишна кухиња, зимска башта и остава** - минимално растојање од граница суседних парцела: a1=0.0 m, c1= 0.0 m, b=2.5 m
- **Вртно сенило, надстрешница и надстрешница за бицикл** - минимално растојање од граница суседних парцела: a1=0.0 m, c1= 0.0 m, b=0.0 m
- **Трафостаница, котларница, ограда, септичка јама, бунар** - услови су дати у Општим условима (А1/7 Други објекти на парцели и услови под којима се граде).

##### **ЕКОНОМСКИ ОБЈЕКТИ:**

- **Објекти за узгој, производњу и мештај пољопривредних производа:** стакленици, пластеници и други објекти намењени повртарској, воћарско-виноградској и осталим видовима пољопривредне производње (гајење пецурака, цвећа, садног материјала, зачинског, ароматичног и лековитог биља и сл.).  
Услови за изградњу дати су у 3.5.2 (Зона становања пољопривредног типа)
- **Остале пољопривредне зграде:** пушнице, сушионице и сл.  
Услови за изградњу дати су у 3.5.2 (Зона становања пољопривредног типа)

##### **ОБЈЕКТИ У ФУНКЦИЈИ ОБНОВЉИВИХ ИЗВОРА ЕНЕРГИЈЕ:**

- **Соларни панели:** дозвољава се постављање соларних панела-пријемника соларне енергије (ПСЕ) за искоришћавање сунчеве енергије у функцији обновљивих извора енергије, за сопствене потребе, на објекте или као засебни помоћни објекти, који су постављени иза главног објекта, удаљени од границе суседне парцеле мин. a1=1.0 m.

#### **19.5 УСЛОВИ И НАЧИН ОБЕЗБЕЂИВАЊА ПРИСТУПА ПАРЦЕЛИ И ПРОСТОРА ЗА ПАРКИРАЊЕ ВОЗИЛА**

**Колски прилаз** и његов саобраћајни прикључак, морају бити у складу са условима датим овим Планом у поглављу 3.2.1. Саобраћајна инфраструктура - Услови и начин обезбеђивања приступа парцели, тј Општа правила и препоруке прикључења парцела на јавни пут и у складу са Општим условима (А1/16 Приступ, колско-пешачке манипулативне површине и паркирање).

**Минимални број паркинг места**, зависно од врсте објекта, је дат у Општим условима (А1/16 Приступ, колско - пешачке манипулативне површине и паркирање).

#### **19.6 УСЛОВИ ЗА УРЕЂЕЊЕ ЗЕЛЕНИХ И СЛОБОДНИХ ПОВРШИНА НА ПАРЦЕЛИ**

Од укупне површине парцеле, минимум 40 % површине морају чинити зелене површине. Приликом садње, обнављања и допуњавања зеленила важе правила и врсте дендролошког материјала датог у Општим условима (А1/17 Зелене површине).

## **20. СПРОВОЂЕЊЕ ПЛАНА**

Након усвајања, План ће се директно спроводити кроз поступак:

- издавања информација о локацији и локацијских услова за грађевинске парцеле за потребе изградње на парцелама према условима датим у Плану, и то за парцеле на којима Планом није прописана обавезна израда урбанистичког пројекта;
- парцелације и препарцелације грађевинских парцела у циљу издавања грађевинског земљишта намењеног за површине и објекте јавне намене, као и формирања грађевинских парцела према утврђеној намени и условима датим у Плану, а у складу са Законом о планирању и изградњи;

Начин спровођења плана представљен је на графичком прилогу бр.10 "Спровођење плана" у Р 1:5000.

**Целина за коју се обавезно доноси план детаљне регулације:**

У складу са планском концепцијом планом детаљне регулације разрадиће се део блока 63 намењен пословању, мешовитом становању и спорту и рекреацији. Правила уређења и грађења утврђена овим Планом имају усмеравајући карактер за израду плана детаљне регулације.

Изради Плана детаљне регулације се изузетно може приступити икада Планом његова израда није одређена и то у следећим случајевима:

- Уколико се у току спровођења Плана укаже потреба за издвајањем нових јавних површина ради формирања нових улица или других слободних јавних површина (трга, парка...);
- Уколико се у току спровођења Плана накнадно укаже потреба формирања нових садржаја јавне намене унутар појединих наменских зона;
- У случају формирања другачије функционалне расподеле унутар постојећих површина комплекса објеката јавне намене тј. у циљу корекције регулација постојећих комплекса објеката јавне намене;
- Уколико се на одређеној локацији накнадно планира изградња комуналне и енергетске инфраструктуре ради које је потребно издвајање јавног земљишта.

#### Локације за које се израђује урбанистички пројекат

За потребе спровођења плана, односно за потребе урбанистичко - архитектонске разраде, прописује се израда Урбанистичког пројекта за:

- за изградњу објеката у секундарном градском центру
- за изградњу објеката јавне намене
- за изградњу верског комплекса
- за површине јавне намене (парковски уређен сквер, парковске површине, унутарблоковске површине и сл.)
- за изградњу Адриналин парка
- за изградњу хелидрома
- урбане баште
- за изградњу површина намењених спорту и рекреацији у блоку 83
- за изградњу вишепородичних стамбених објеката
- за изградњу, доградњу, као и реконструкцију, адаптацију и промену намене (у случају повећања капацитета инфраструктуре), Пословних објеката и Осталих нестамбених објеката, као и промену намене постојећих стамбених и других објеката у Пословне и Остале нестамбене објекте, бруто развијене грађевинске површине - БРГП преко 400 m<sup>2</sup> и/или спратности преко П+1
- за изградњу објеката у функцији туризма у блоку 118;
- за изградњу станица за снабдевање горивом моторних возила и станица за течни нафтни гас

Правила уређења и грађења утврђена овим Планом су обавезујућа за израду урбанистичких пројеката. Урбанистички пројекат се може израђивати и на захтев инвеститора.

#### Локације за које се обавезно расписује урбанистичко-архитектонски конкурс:

Урбанистичко-архитектонски конкурс може расписати локална самоуправа за неке локације, када оцени да су од посебног значаја за град.

#### Напомене за услове за израду техничке документације:

*Техничка документација улица:*

- За улице у појединим блоковима потребно је изградити **истовремено** техничку документацију за све улице блока (обухватити све улице), а не радити техничку документацију за поједине или неке засебне улице:
  - За блок 85: истовремено радити улице С1,С2,С3,П0,П2 и СС1;
  - За блок 104: П8-П10 и П13;
  - За блок 105: П3-П7;
  - За блок 106: П16- целу, са свим краковима;
  - За блок 116: П14, П15, П17, Уливна.
- Извршене су измене пројектне документације за Фрушкогорску улицу (корекција девијације пута на раскрсници са улицом Алексе Шантића и делимично положаји тротоара и планиране бицикличке стазе), те је потреба измена тог пројекта.

#### Локације за које се препоручује поступак урбане комасације

У блоковима 82и, 82ј, 104б, 104в, 104г у којима катастарске парцеле због површине, ширине, облика или положаја не испуњавају услове за грађевинску парцелу и где постоје отежавајуће околности за ефикасно и економично привођење планској намени и рационално коришћење грађевинског земљишта, за блокове 104б, 104в, 104г препоручује се спровођење поступка урбане комасације, а за блокове 82и, 82ј дато је обавезујуће решење парцелације и препарцелације.

#### Урбанистички планови који престају да важе:

Доношењем Плана генералне регулације на простору МЗ "Стара Селенча", "Селенча" и "Нова Селенча" у Сомбору стављају се ван снаге:

- План детаљне регулације блока 85 у Сомбору ("Службени лист града Сомбора"бр. 6/2013);
- План детаљне регулације делова блокова 82 и 104 и дела трасе примарне градске саобраћајнице између Стапарског и Апатинског пута у Сомбору ("Службени лист града Сомбора" бр. 2/2008).
- Одредбе Генералног плана града Сомбора ("Сл. лист општине Сомбор" бр.05/07, "Сл. лист града Сомбора" бр.13/19 - испр. техн. гр.

и 26/20 - испр. техн. гр. ), које се односе на површину обухваћену планом.

- План детаљне регулације дела блока 118 у Сомбору ("Службени лист града Сомбора" бр. 06/2011).

Урбанистички пројекти утврђени на основу Одлука о одређивању делова урбанистичких планова и урбанистичких пројеката који се по основу преиспитивања и даље примењују на територији града Сомбора ("Службени лист општине Сомбор" бр. 9/2003) који престају да важе:

- Урбанистички пројекат стамбено-пословног блока "Јужна Селенча" у Сомбору ("Службени лист општине Сомбор" бр. 6/97);
- Урбанистички пројекат за изградњу гаража и за уређење дела слободних површина на простору колективних стамбених блокова на Селенчи ("Службени лист општине Сомбор" бр. 1/2002);
- Урбанистички пројекат дела Јоргованске улице-блока зоне 0303 у Сомбору ("Службени лист општине Сомбор" бр. 1/2003).

**123.** На основу члана 121. став 1, тачка 8. Закона о становању и одржавању зграда („Сл. гласник РС“, бр. 104/2016 и 9/2020-др.закон) и члана 39. тачка 6. Статута града Сомбора („Сл. лист града Сомбора“, бр. 2/2019), Скупштина града Сомбора на 11. седници одржаној дана 16.07.2021. године, доноси:

## ОДЛУКУ О ВИДОВИМА СТАМБЕНЕ ПОДРШКЕ

### І. УВОДНЕ ОДРЕДБЕ

#### Члан 1.

Овом Одлуком уређују се видови стамбене подршке који се могу остварити, услови, начин и поступак доделе стамбене подршке на територији Града Сомбора (у даљем тексту: Град).

#### Члан 2.

Видови стамбене подршке у смислу ове одлуке су:

1. Закуп стана под условима непрофитног закупа (у даљем тексту: закуп стана) и
2. Унапређење услова становања.

### ІІ. ЗАКУП СТАНА

#### Члан 3.

Стамбена подршка закуп стана, у смислу ове одлуке, представља давање стана у закуп под непрофитним условима, лицима која не могу сопственим средствима да реше стамбену потребу за себе и своје породично домаћинство под тржишним условима.

#### Члан 4.

Градско веће, утврђује годишњи Програм стамбене подршке у коме се:

- дефинишу категорије корисника за које ће се спроводити стамбена подршка у складу са Законом о становању и одржавању зграда („Сл. гласник РС“, бр. 16/2014 и 9/2020-др.закон; у даљем тексту: Закон),

- одређују станови за које ће бити покренут поступак доделе путем стамбене подршке закупа стана и станови који ће се користити за службене потребе у складу са 71. Закона.

#### Члан 5.

Становима у смислу ове одлуке сматрају се стамбене јединице, станови, куће и стамбене зграде који се додељују за стамбену подршку у складу са Законом а на којима Град има право јавне својине или је носилац посебних својинских овлашћења, које је као инвеститор изградио, купио или по другом основу стекао, као и станови који су изграђени или на други начин прибављени за потребе социјалног становања, а којима Град располаже (у даљем тексту: станови).

**Члан 6.**

Стан који се у складу са овом одлуком издаје у закуп не може се отуђити из јавне својине.

У закуп се може дати само стан који испуњава услове одговарајућег стана, у смислу члана 90. Закона.

Исуњеност услова из претходног става утврђује Комисија из члана 27. ове одлуке.

**Категорије корисника****Члан 7.**

Корисник стамбене подршке закуп стана мора бити држављанин Републике Србије са пријавом пребивалишта на територији Сомбора најмање 5 година до дана објављивања Јавног позива, без одговарајућег стана, и који не може сопственим средствима да реши стамбену потребу за себе и своје породично домаћинство под тржишним условима.

Сматра се да је лице без стана ако:

- оно или члан његовог породичног домаћинства нема у својини на територији Републике Србије усељив стан, односно породичну стамбену зграду;

- користи стан у јавној својини на основу закупа на одређено време без права на куповину или има право закупа на неодређено време стана у својини грађана, односно задужбина или фондација.

Сматра се да је лице без одговарајућег стана ако има у својини стан или породичну стамбену зграду који не испуњавају бар један од услова из члана 8. ове одлуке.

Лице које не може сопственим средствима да реши стамбену потребу под тржишним условима јесте лице чији приходи заједно са приходима чланова његовог породичног домаћинства не прелазе границе утврђене чланом 9. ове одлуке.

**Члан 8.**

Одговарајући стан у смислу Закона и ове одлуке јесте стан који испуњава услове према критеријуму просторних услова, опремљености стана основним инсталацијама, конструктивне сигурности и безбедности, као и заштите од спољних климатских утицаја и задовољења основних хигијенских услова становања.

Према критеријуму просторних услова, у смислу става 1. овог члана, у зависности од броја чланова породичног домаћинства, одговарајући стан је:

1. за једночлано домаћинство – гарсоњера или једнособан стан, нето корисне стамбене површине од 22 m<sup>2</sup> до 30 m<sup>2</sup>;
2. за двочлано домаћинство – једнособан, једноипособан или двособан стан, нето корисне стамбене површине од 30 m<sup>2</sup> до 48 m<sup>2</sup>;
3. за трочлано домаћинство – једноипособан, двособан или двоипособан стан, нето корисне стамбене површине од 40 m<sup>2</sup> до 56 m<sup>2</sup>;
4. за четворчлано домаћинство – двособан, двоипособан или трособан стан, нето корисне стамбене површине од 50 m<sup>2</sup> до 64 m<sup>2</sup>;
5. за петочлано домаћинство – двоипособан, трособан или троипособан стан, нето корисне стамбене површине од 56 m<sup>2</sup> до 77 m<sup>2</sup>;
6. за шесточлано и веће домаћинство – трособан, троипособан или четворособан стан, нето корисне стамбене површине од 64 m<sup>2</sup> до 86 m<sup>2</sup>.

Према критеријуму опремљености стана основним инсталацијама, у смислу става 1. овог члана, одговарајући стан је стан који је опремљен основним водоводним, електричним и санитарним инсталацијама, а којима се обезбеђују снабдевање водом за пиће и електричном енергијом и одвођење отпадних вода.

Према критеријуму конструктивне сигурности и безбедности, у смислу става 1. овог члана, одговарајући стан је стан који не представља опасност за живот и здравље људи, односно није склон паду и нису му угрожени конструктивни елементи у смислу закона којим се уређује изградња објеката.

Према критеријуму заштите од спољашњих климатских утицаја и задовољења основних хигијенских услова становања, у смислу става 1. овог члана, одговарајући стан је стан који је заштићен од утицаја хладноће, кише, ветра и других неповољних климатских утицаја, као и стан који је снабдевен током природне светлости и заштићен од влаге.

Одговарајући стан за лице са инвалидитетом мора испуњавати услове у погледу критеријума приступачности с обзиром на врсту и степен инвалидитета.

**Границе прихода као услов за остваривање права на стамбену подршку закуп стана****Члан 9.**

Граница прихода за једночлано домаћинство за закуп стана износи 1,2 просечне зараде без пореза и доприноса у јединици локалне самоуправе.

Граница прихода за вишечлано домаћинство обрачунава се множењем максималног прихода једночланог домаћинства из става 1. овог члана са коефицијентом (К) који се израчунава по формули  $K=1+Ox0,7+Dx0,5$ , где је 1 – лице које остварује право на стамбену подршку, О – број чланова домаћинства старости преко 14 година, а Д – број деце старости до 14 година (на пример, 1 одрасла особа:  $K=1,0$ ; 1 одрасла и 1 дете:  $K=1,5$ ; 2 одрасле особе:  $K=1,7$ ; 2 одрасле особе и 1 дете:  $K=2,2$ ).

Приликом утврђивања максималних прихода породичног домаћинства особама са инвалидитетом коефицијент се увећава за додатних 0,5.

Укупни највећи приходи домаћинства за остваривање права на закуп стана не могу бити већи од 2,5 просечна месечна прихода остварена на територији града за које постоји најновији расположиви податак, без обзира на број чланова породичног домаћинства.

Приходима из става 1. овог члана сматрају се:

1. примања и приходи који се остварују у месечним износима, и то зарада, односно плата или накнада зараде, односно накнада плате, накнада по уговору о делу, пензија;
2. приход од регистрованог пољопривредног газдинства;
3. приход на основу обављања регистроване предузетничке делатности;
4. приходи у виду добити или дивиденди кроз чланство у привредном друштву;
5. други приходи у складу са законом.

Приходима из става 1. овог члана не сматрају се примања која се остварују на основу инвалидитета.

Приликом утврђивања границе прихода као услова за остваривање права на закуп стана узима се просечан месечни приход породичног домаћинства остварен у периоду од шест месеци који претходе месецу у ком је расписан јавни позив за доделу стамбене подршке.

**Стамбена комисија**

**Члан 10.**

Поступак доделе стамбене подршке – закуп стана спроводи Комисија за стамбена питања коју именује Градоначелник решењем. (у даљем тексту Стамбена комисија)

**Члан 11.**

Стамбена комисија има 7 чланова и исто толико заменика.

Чланови комисије се именују из реда одборника Скупштине града (5 чланова), 1 члан из Удружења бораца и ратних војних инвалида, 1 члан из Центра за социјални рад са територије града Сомбора.

Стамбена комисија се именује на период од 4 године, с тим да нико не може бити више од 2 пута узастопно именован.

Радам Стамбене комисије руководи председник, а у његовој одсутности заменик председника, који су чланови комисије.

**Члан 12.**

Поступак и начин рада Комисије регулисаће се Правилником о поступку доделе стамбене подршке – закуп стана, који доноси Комисија.

Комисија пуноважно одлучује уколико на седници присуствује више од половине чланова, а одлука се сматра донетом када се за исту изјасни више од половине укупног броја чланова.

Комисија ради у седницама, о којима се води записник, а стручне и административне послове за потребе Стамбене комисије врши организациона јединица градске управе надлежна за послове становања или имовинско-правне послове.

Председник сазива седнице, руководи њиховим радом и потписује одлуке и друга акта Стамбене комисије, а у његовој одсутности или спречености његов заменик.

**Поступак доделе стамбене подршке закуп стана****Члан 13.**

Поступак доделе стана у закуп покреће се на основу јавног позива који расписује Стамбена комисија, а у складу са овом одлуком, Програма стамбене подршке и Правилником о поступку доделе стамбене подршке закупа стана.

Заинтересована лица дужна су да у року прописаном јавним позивом поднесу пријаву на јавни позив и одговарајуће доказе предвиђене условима јавног позива који су од значаја за утврђивање листе реда првенства за остваривање стамбене подршке.

Непотпуне и неблаговремене пријаве се неће разматрати, као и пријаве који не испуњавају услове из јавног позива, о чему ће Комисија обавестити подносиоце захтева.

**Члан 14.**

Бодовање се обавља у складу са одредбама Правилника о мерилима за утврђивање реда првенства за доделу стамбене подршке („Сл. гласник РС“ бр. 75/17) и Правилником о поступку доделе стамбене подршке закуп стана.

На основу утврђеног броја бодова Комисија за стамбена питања сачињава Предлог Листе реда првенства, који се објављује на огласној табли и сајту Града.

На Предлог листе реда првенства подносилац пријаве може да поднесе приговор Градском већу у року од 15 дана од дана објављивања.

По доношењу одлуке о свим приговорима изјављеним на Предлог листе реда првенства Стамбена комисија утврђује Листу реда првенства, која се објављује на огласној табли и сајту Града.

**Закључење уговора о закупу стана****Члан 15.**

Уговор о закупу стана закључује се у писаној форми и садржи нарочито: уговорне стране, датум и место закључења уговора, број и датум одлуке о додели стамбене подршке, податке о стану који је предмет закупа, време трајања закупа, права и обавезе уговорних страна у коришћењу и одржавању стана, висину закупнине, начин и рокове плаћања закупнине, услове и рокове за отказ уговора и имена лица која ће користити стан.

Закуп почиње да тече од дана примопредаје стана, а закуподавац и купац дужни су да сачине записник о примопредаји стана, који треба да садржи податке о стану, уређајима и опреми који се издају у закуп и опис стања у коме се налазе у тренутку примопредаје.

У случају смрти купца, чланови породичног домаћинства који су са закупцем становали у истом стану могу да наставе са коришћењем тог стана, с тим што уговор о закупу закључује лице које они споразумно одреде.

Уговор у име Града потписује Градоначелник.

Уговор се закључује на одређено време од највише 5 година, са могућношћу продужења.

**Непрофитна закупнина****Члан 16.**

Закупац је дужан да плаћа непрофитну закупнину, под условима и на начин који су одређени уговором о непрофитном закупу, а у складу са одредбама Закона и ове одлуке.

Месечна закупнина се утврђује према формули  $Z = K \times B$ , где  $K$  представља коефицијент за обрачун месечне закупнине који износи 0,00242, а  $B$  представља вредност непокретности, која се израчунава множењем површине непокретности и просечне цене квадратног метра одговарајуће непокретности.

Просечна цена квадратног метра одговарајућих непокретности утврђује се на основу Решења о утврђивању просечних цена квадратног метра одговарајућих непокретности за утврђивање пореза на имовину за годину у којој се утврђује закупнина.

Непрофитну закупнину чине: трошкови одржавања стана и заједничких делова зграде, трошкови управљања зградом и амортизација стана.

Непрофитну закупнину чине и трошкови прибављања и изградње објекта у коме се стан налази, односно прибављања средстава уложених у стан и припадајуће заједничке делове, као и земљишта на коме је изграђен тај објекат.

Лица којима износ закупнине прелази износ од 30% просечног месечног прихода њиховог породичног домаћинства, имају право на умањење закупнине до износа разлике између износа од 30% прихода породичног домаћинства до висине износа закупнине за тај стан.

**Продужење уговора о закупу****Члан 17.**

Уговор о закупу се може продужити уколико постоји сагласност воље обе уговорне стране и уколико су испуњени посебни услови за продужење уговора.

Закупац заинтересован за продужење уговора о закупу дужан је да закуподавцу достави писмени захтев за продужење уговора о закупу, уз следећу документацију:

1. потврду о примањима чланова домаћинства;

2. потврду организационе јединице ЈЛС надлежне за јавне приходе о имовини свих чланова домаћинства;

Закуподавац неће продужити уговор о закупу са закупцем:

1. ако је он или члан његовог породичног домаћинства у међувремену постао власник стана или породичне куће на територији Републике Србије;
2. ако се приходи домаћинства повећају изнад највећих прихода утврђених у члану 91. Закона предвиђених за непрофитни закуп.

#### *Дозвола уласка закуподавца у стан*

##### **Члан 18.**

Закупац се обавезује да ће лицима које власти закуподавац дозволити улазак ради утврђивања потребе и извођења неопходних радова на одржавању станова, заједничких делова и уређаја, инсталације и опреме у згради.

Закуподавац има право да обиђе стан, провери да ли се стан користи у складу са уговором о закупу и провери да ли је купац платио рачуне за комуналне услуге.

#### *Преправке и реконструкције стана*

##### **Члан 19.**

Закупац није овлашћен да у стану врши било какве преправке и реконструкције без писмене сагласности закуподавца.

Сви радови на становима од стране купаца не могу бити основ за стицање својинских права.

#### *Обавезе купаца*

##### **Члан 20.**

Закупац је обавезан да:

1. стамбену јединицу односно објекат користи у складу са наменом простора и опреме, с пажњом доброг домаћина, као и да поштује утврђени кућни ред;
2. заједничке просторије, инсталације и отворени дворишни простор користи искључиво према намени, као и да се односи према њима с пажњом доброг домаћина;
3. из својих средстава надокнади сваку штету проузроковану на објекту, инсталацијама, заједничким просторијама, стварима и опреми, као и штету насталу неправилним коришћењем коју причини он или неко од чланова његовог домаћинства.
4. Врши текуће одржавање стана.

Закупац је дужан да:

1. на позив овлашћених лица, омогући улазак у стамбену јединицу односно објекат ради провере наменског и правилног коришћења смештаја, као и стања задужених ствари и опреме;
2. сарађује са овлашћеним лицима, као и са домаћином објекта;
3. обавести овлашћена лица о свакој промени која утиче на коришћење стамбене јединице одмах, а најкасније у року од 15 дана од настале промене.

#### *Раскид уговора о закупу*

##### **Члан 21.**

Закуподавац може дати раскинути уговор о закупу стана:

1. ако купац без сагласности закуподавца користи стан за обављање пословне делатности, издаје стан у подзакуп или дозволи коришћење стана лицима која нису предвиђена Уговором, у року дужем од 60 дана;
2. ако купац не плати закупнину за најмање три месеца узастопно или четири месеца у току године;
3. ако купац, особе које са њим станују или лица којима дозволи улазак у стан изазову већу штету у стану или заједничким деловима зграде;
4. ако купац, особе које са њим станују или лица којима дозволи улазак у стан начином коришћења стана грубо крше основна правила суседског суживота утврђена кућним редом или начином коришћења ометају друге становнике у њиховом мирном коришћењу стана;
5. ако купац престане да користи стан у периоду дужем од три месеца;
6. ако купац или неко од чланова породичног домаћинства стекне у својину стан или кућу;
7. ако купац врши или изврши у стану и уграђеној опреми преправке без претходно прибављене сагласности закуподавца.
8. ако дође до промене у његовом породичном, радноправном или имовинско-правном статусу који утиче на остваривања права на непрофитни закуп;
9. ако ненаменски користи простор и опрему, ако својим понашањем ремети кућни ред;
10. ако се у току трајања купаца утврди да је било која документација, чињенице или околности на основу којих је донета одлука о додели стана у непрофитни закуп погрешна, лажна или је орган у погледу њихове истинитости био доведен у заблуду;
11. ако не извршава или неуредно извршава своје уговорне обавезе .

##### **Члан 22.**

Закуподавац не може раскинути уговор о закупу уколико претходно није писмено опоменуо купаца о кршењу уговора о закупу или му дао могућност да се изјасни о истом.

Опомена мора да садржи: вид кршења уговора о закупу, као и начин отклањања разлога за раскид и рок за отклањање, који не може бити краћи од 10 дана.

Закуподавац може раскинути уговор о закупу и без писмене опомене, уколико је то поновљено кршење уговора о закупу, а од претходне опомене није протекло више од годину дана.

### **III. УНАПРЕЂЕЊЕ УСЛОВА СТАНОВАЊА**

##### **Члан 23.**

Стамбена подршка Унапређење услова становања у смислу ове одлуке подразумева доделу грађевинског материјала ради побољшања услова становања за санацију, адаптацију, реконструкцију стана односно породичне куће, лицима без одговарајућег стана, која имају пребивалиште на територији Града Сомбора.

Стамбена подршка из претходног става, може се остварити за непокретност која је у својини подносиоца пријаве или члана породице који не станује на наведеној адреси, уз дату сагласност за учествовање на јавном позиву или у заједничкој

имовини са неким од чланова породичног домаћинства и да је та непокретност уписана у катастру непокретности.

Помоћ је бесповратна и одобрава се за куповину грађевинског материјала неопходног за побољшање основних услова становања.

#### Члан 24.

Поступак доделе стамбене подршке покреће се на основу јавног позива који расписује и спроводи Комисија за побољшање услова становања грађана (у даљем тексту: Комисија) у складу са овом одлуком и Правилником о поступку за доделу стамбене подршке у виду грађевинског материјала и поступку и начину рада Комисије за побољшање услова становања грађана (у даљем тексту: Правилник)

Комисију именује Градоначелник решењем.

Поступак и начин рада Комисије детаљније се регулишу Правилником, који доноси Комисија.

Чланови Комисије се именују из реда одборника, на период од 4 године, с тим да нико не може бити више од 2 пута застопно именован.

Комисија има три члана и исто толико заменика.

Радам Комисије руководи председник, а у његовој одсутности заменик председника, који су чланови Комисије.

Стручне и административне послове за потребе Комисије врши организациона јединица градске управе надлежна за имовинско-правне послове.

#### Члан 25.

Корисник стамбене подршке је држављанин Републике Србије са пријавом пребивалишта на територији града у периоду који не може бити краћи од 5 година пре расписивања јавног позива, а који не може сопственим средствима да реши стамбену потребу за себе и своје породично домаћинство.

Граница прихода за стамбену подршку унапређења услова становања доделом грађевинског материјала износи 0,5 просечне зараде без пореза и доприноса у јединици локалне самоуправе за једночлано домаћинство.

За вишечлана домаћинства граница из става 2. се сразмерно повећава, множењем са коефицијентом, који се обрачунава по формули из члана 9. ове одлуке.

#### Члан 26.

Правилником се уређују услови и мерила за избор корисника за доделу стамбене подршке за побољшање услова становања доделом грађевинског материјала за санацију, адаптацију, реконструкцију стана односно породичне куће и ближе уређује рад Комисије.

#### Члан 27.

Начелник градске управе Града Сомбора за потребе вршења бодовања објеката за које су поднети пријаве на јавни позив за доделу материјалне помоћи у виду грађевинског материјала, решењем именује Комисију за бодовање у поступку доделе стамбене подршке за унапређење услова становања.

#### Члан 28.

Заинтересована лица дужна су да у року прописаном јавним позивом поднесу пријаву на јавни позив и одговарајуће доказе предвиђене условима јавног позива који су од значаја за утврђивање листе реда првенства за остваривање стамбене подршке.

Непотпуне и неблаговремене пријаве се неће разматрати, као и пријаве који не испуњавају услове из јавног позива, о чему ће Комисија обавестити подносиоце захтева.

#### Члан 29.

Бодовање се обавља у складу са одредбама Правилника о мерилима за утврђивање реда првенства за доделу стамбене подршке („Сл. гласник РС“ бр. 75/17) и Правилником о поступку доделе стамбене подршке побољшање услова становања грађана.

На основу утврђеног броја бодова Комисија сачињава Предлог Листе реда првенства, који се објављује на огласној табли и сајту Града.

На Предлог листе реда првенства подносилац пријаве може да поднесе приговор Градском већу у року од 15 дана од дана објављивања.

По доношењу одлуке о свим приговорима изјављеним на Предлог листе реда првенства Комисија утврђује Листу реда првенства, која се објављује на огласној табли и сајту Града и на основу ње се доносе одлуке о додели стамбене подршке.

### IV. ПРЕЛАЗНЕ И ЗАВРШНЕ ОДРЕДБЕ

#### Члан 30.

Корисници, односно закупци станова града који не могу да докажу правни основ коришћења истих, иако у њима живе дужи временски период (најмање 10 година), а при том немају (они или чланови њиховог породичног домаћинства) у својини на територији Републике Србије уселив стан, односно породичну стамбену зграду, биће позвани да закључе нови уговор о закупу у складу са одредбама ове одлуке.

Приликом закључивања уговора о закупу, ова лица дужна су да прибаве доказ о чињеници да у предметном стану живе најмање 10 година (пријава пребивалишта, доказ о уредно измиренем рачунима, доказ о уплати пореза на имовину и слично).

Уколико корисници станова из претходног става, одбију да закључе нови уговор Правобранилаштво града Сомбора ће покренути поступак њиховог исељења, због коришћења стана без правног основа.

#### Члан 31.

Поступци за откуп станова који су започети а нису окончани до дана ступања на снагу ове одлуке, окончаће се по одредбама прописа по којима су започети.

Захтеви за откуп станова носилаца станарског права, односно закупца који су то својство стекли у складу са Законом о становању („Сл. гласник РС“ бр. 50/92, 76/92, 84/92-исправка, 33/93, 53/93, 67/93, 46/94, 47/94-исправка, 48/94, 44/95-др.закон, 49/95, 16/97, 46/98, 26/2001, 101/2005-др.закон, 99/2011 и 104/2016-др.закон), решаваће се у складу са важећим одредбама овог закона.

Јавни позив за побољшање услова становања доделом грађевинског материјала који је расписан пре дана ступања на снагу ове одлуке, спровешће се у складу са одредбама Одлуке о решавању стамбених потреба и располагању средствима стамбеног фонда општине Сомбор („Сл. лист општине Сомбор“ број 2/2004 и 12/2005).

#### Члан 32.

Даном ступања на снагу ове одлуке престаје да важи Одлука о решавању стамбених потреба и располагању средствима стамбеног фонда општине Сомбор („Сл. лист општине Сомбор“ број 2/2004 и 12/2005).

**Члан 33.**

Ова одлука ступа на снагу осмог дана од дана објављивања у „Службеном листу града Сомбора“.

РС-АПВ СКУПШТИНА ГРАДА

Број: 360-53/2021-I

Дана: 16.07.2021. год.

С о м б о р

ПРЕДСЕДНИК  
СКУПШТИНЕ ГРАДА,  
Зоран Рус, с.р

**124.** На основу члана 61. Закона о становању и одржавању зграда („Сл.гласник РС“ бр. 104/2016 и 9/2020-др.закон) члана 69. Закона о енергетској ефикасности и рационалној употреби енергије („Сл.гласник РС“ бр.40/21) и члана 39. Статута града Сомбора („Сл. лист града Сомбора“, бр. 2/2019), Скупштина града Сомбора је на 11. седници одржаној дана 16.07.2021. године, донела

**ОДЛУКУ О ПРВИМ ИЗМЕНАМА И ДОПУНАМА  
ОДЛУКЕ О ОДРЖАВАЊУ СПОЉНИХ ДЕЛОВА ЗГРАДА  
НА ТЕРИТОРИЈИ ГРАДА СОМБОРА**

**Члан 1.**

У Одлуци о одржавању спољних делова зграда на територији града Сомбора („Службени лист града Сомбора“ број 2/2019) у члану 12. после става 1. додају се ставови 2. и 3. који гласе:

„Изузетно, средства могу бити обезбеђена буџетом града, у циљу побољшања услова становања у складу са Одлуком о видовима стамбене подршке и у циљу побољшања енергетске ефикасности стамбених зграда, породичних кућа и станова на територији града Сомбора.

Средстава из става 2. овог члана биће додељена власницима стамбених зграда, породичних кућа и станова по спроведеном јавном позиву.“

**Члан 2.**

Ова Одлука ступа на снагу осмог дана од дана објављивања у „Службеном листу града Сомбора“.

РС-АПВ СКУПШТИНА ГРАДА

Број: 352-1837/2021-I

Дана: 16.07.2021. год.

С о м б о р

ПРЕДСЕДНИК  
СКУПШТИНЕ ГРАДА,  
Зоран Рус, с.р

**125.** На основу члана 20. став 1. тачка 4. и члана 32. ст. 6. Закона о локалној самоуправи („Службени гласник РС“, број 129/07 и 83/2014 - др. закон. 101/16 - др. закон и 47/18), члана 209. Закона о социјалној заштити („Службени гласник РС“, број 24/11), члана 39. став 1. тачка 6. Статута града Сомбора („Службени лист града Сомбора“ број 2/19), Скупштина града Сомбора на 11. седници одржаној дана 16.07.2021. године доноси

**ОДЛУКУ О ИЗМЕНАМА И ДОПУНАМА ОДЛУКЕ О  
ПРАВИМА У СОЦИЈАЛНОЈ  
ЗАШТИТИ ИЗ НАДЛЕЖНОСТИ ГРАДА СОМБОРА**

**Члан 1.**

У Одлуци о правима у социјалној заштити из надлежности Града Сомбора („Службени лист града Сомбора“ бр. 28/16) у члану 8. став 1. после алинеје 3. додају се две нове алинеје које гласе:

„ - остале услуге социјалне заштите у складу са потребама локалне заједнице  
- иновационе услуге.“

**Члан 2.**

После одељка 4. САВЕТОДАВНО-ТЕРАПИЈСКЕ И СОЦИЈАЛНО-ЕДУКАТИВНЕ УСЛУГЕ додаје се нови одељак 5. који гласи: „ОСТАЛЕ УСЛУГЕ И ИНОВАЦИОНЕ УСЛУГЕ СОЦИЈАЛНЕ ЗАШТИТЕ У СКЛАДУ СА ПОТРЕБАМА ЛОКАЛНЕ ЗАЈЕДНИЦЕ.“

**Члан 3.**

После члана 30. у Одељку 5. ОСТАЛЕ УСЛУГЕ И ИНОВАЦИОНЕ УСЛУГЕ СОЦИЈАЛНЕ ЗАШТИТЕ У СКЛАДУ СА ПОТРЕБАМА ЛОКАЛНЕ ЗАЈЕДНИЦЕ додаје се нови члан 30а који гласи:

„Град ће у складу са буџетским могућностима обезбеђивати средства за финансирање иновационих услуга у области социјалне заштите које ће реализовати Центар за пружање услуга социјалне заштите града Сомбора, као и остали лиценцирани пружаоци услуга из јавног, цивилног и приватног сектора.“

**Члан 4.**

У ГЛАВИ 2. ОБЕЗБЕЂИВАЊЕ УСЛУГА СОЦИЈАЛНЕ ЗАШТИТЕ, ОДЕЉКУ 1. НАРУЧИВАЊЕ УСЛУГА СОЦИЈАЛНЕ ЗАШТИТЕ, члану 31 . уноси се нов став 1 који гласи: „ пружање услуга социјалне заштите из ове Одлуке се поверава Установи социјалне заштите основане од стране града Сомбора-Центру за пружање услуга социјалне заштите града Сомбора.“

Досадашњи ставови 1 и 2 постају ставови 2 и 3.

**Члан 5.**

У члану 47 став 2 . мења се и гласи:

„Град Сомбор обезбеђује право на следеће врсте материјалне помоћи:

**1. Материјална подршка у новцу**

1.1 једнократна новчана помоћ

1.2 ванредна/интервентна новчана помоћ

1.3 трошкови сахрањивања

1.4 социјално укључивање корисника једнократне новчане помоћи

**2. Материјална подршка у природи**

2.1 бесплатан оброк у Народној кухињи

2.2 пакети хране

2.3 опремање корисника за смештај у установу социјалне заштите или другу породицу

2.4 накнада трошкова превоза корисника и пратиоца приликом смештаја у установу социјалне заштите или другу породицу



2.5 новогодишњи пакетићи за децу корисника НСП и децу из осетљивих група са територије Града Сомбора

### 3. Остале врсте материјалне подршке

- 3.1 потпуно или делимично ослобађање од плаћања комуналних услуга
- 3.2 субвенције превоза
- 3.3 социјално становање у заштићеним условима.“

#### Члан 6.

У Одељку 1. МАТЕРИЈАЛНА ПОМОЋ У НОВЦУ после члана 49. додаје се нови члан 49а који гласи

#### „Члан 49а ВАНРЕДНА/ИНТЕРВЕНТНА НОВЧАНА ПОМОЋ

Право на ванредну/интервентну новчану помоћ могу оставрити:

- породице у којима несрећним случајем наступи смрт једног или више чланова породичног домаћинства;
- појединац који се разболи од тешке болести, односно породице чији се члан разболи од тешке болести;
- појединац и породица који су упућени на дијагностику и лечење у иностранство, а ради обезбеђења квалитетнијег живота оболелог и пратиоца у иностранству док се налазе на лечењу;
- појединци и породице у другим изузетно тешким ситуацијама по оцени стручног тима Центра;
- појединци и породице којима је елементарном непогодом (непредвиђене околности, односно више сила) потпуно оштећен стан или кућа коју користе по основу власништва или закупа на неодређено време, без обзира на висину прихода појединца, односно породице – у износу до три зараде;
- појединац /сарадник код пружаоца услуга социјалне заштите изабраних путем јавне набавке од стране Оснивача, нађе у ситуацији да не може да оставри зараду код овлашћеног пружаоца услуга социјалне заштите, а услед непредвиђених околности, може код упутног органа да оствари право на интервентну новчану помоћ, без обзира на висину прихода чланова породице;

Ванредна /интервентна помоћ може се исплатити највише у износу до три просечне нето зараде у Граду Сомбору према последњем објављеном податаку у моменту подношења захтева у складу са посебним Правилником који доноси Градско веће Града Сомбора.

Право на ванредну/интервентну новчану помоћ може се остварити само једном у току године, без обзира на основ.

Решење о признавању права на ванредну новчану помоћ доноси надлежна служба Центра за социјални рад Сомбор у складу са посебним Правилником који доноси Градско веће Града Сомбора.

Исплату једнократних/ванредних/интервентних новчаних помоћи врши Центар за социјални рад Сомбор из средстава буџета Града Сомбора на текући рачун корисника.“

#### Члан 7.

У Одељку 2. МАТЕРИЈАЛНА ПОДРШКА У НАТУРИ мењају се чланови 58., 59., 60. и 61. и гласе:

#### „Члан 58 ПАКЕТИ ХРАНЕ

Право на пакете хране има појединац, односно породица у стању социјалне потребе.

#### Члан 59.

Право на пакете хране признаје се на основу Решења надлежне службе Центра за социјални рад Сомбор.

#### Члан 60.

Поступак, припрему и поделу пакета хране спроводе: удружење грађана, друга правна и физичка лица са којима Град Сомбор закључи уговор по окончаном поступку јавне набавке за избор пружаоца ове услуге.

#### Члан 61.

Правилником о условима обезбеђивања и пружања услуга народне кухиње дефинишу се услови, начин остваривања, реализација и финансирање права на породичне пакете хране за становнике насељених места и салашких насеља.“

#### Члан 8.

У Одељку 3. ОСТАЛЕ ВРСТЕ МАТЕРИЈАЛНЕ ПОДРШКЕ мења се члан 71. и гласи:

#### „Члан 71. СОЦИЈАЛНО СТАНОВАЊЕ У ЗАШТИЋЕНИМ УСЛОВИМА

Право социјалног становања се обезбеђује појединцу и породици у стању социјалне потребе, који немају решено питање становања и пружа се у наменски изграђеним објектима и другим стамбеним јединицама, које су у власништву града, без могућности откупа и стицања станарског права.

Кориснику социјалног становања обезбеђује се:

- становање у наменски изграђеним објектима, становање у становима чији је власник Град Сомбор, који су намењени за смештај корисника социјалне заштите;
- стручна подршка и одговарајући облици помоћи у самосталном живљењу.

Корисници социјалног становања у заштићеним условима могу бити:

1. корисници новчане социјалне помоћи,
2. самохрани родитељи,
3. стара лица,

4. лица која су као малолетна била под посебном заштитом државе (старатељство, хранитељство, смештај у установама социјалне заштите или другу породицу),
5. особе са инвалидитетом,
6. избегла и интерно расељена лица и
7. друга лица по стручној процени Центра за социјални рад.

Одлуку о додели смештаја доноси Центар за социјални рад.

Остваривање права на социјално становање у заштићеним условима ближе се уређује Правилником о условима, поступку и начину његовог остваривања.

Социјално становање у заштићеним условима престаје:

- ако лицу или породици које је користило становање из било којих разлога престану услови за даље коришћење становања;
- ако се не придржава прописаних одредаба кућног реда;
- ако уступи смештај за становање другом лицу или га издаје под закуп;
- ако наступе и други разлози на основу којих Центар за социјални рад процени да су престали услови за коришћење социјалног становања.

Решење о престанку боравка у додељеном стану, односно престанку становања у социјалним установама доноси директор Центра за социјални рад Сомбор.

#### Члан 9.

Ова Одлука ступа на снагу осмог дана од дана објављивања у „Службеном листу Града Сомбора“.

РС-АПВ СКУПШТИНА ГРАДА

Број: 55-2/2021-I

Дана: 16.07.2021. год.

С о м б о р

ПРЕДСЕДНИК

СКУПШТИНЕ ГРАДА,

Зоран Рус, с.р.

**126.** На основу чл. 47. став 1. и 2. Закона о јавно-приватном партнерству и концесијама („Сл. гласник РС“, број 88/2011, 15/2016 и 104/2016) Скупштина града Сомбора на 11. седници одржаној дана 16.07.2021. године, доноси

#### РЕШЕЊЕ

##### О ДАВАЊУ САГЛАСНОСТИ НА КОНАЧНИ НАЦРТ УГОВОРА О ЈАВНО-ПРИВАТНОМ ПАРТНЕРСТВУ ЗА ЈАВНУ РАСВЕТУ СА ПРИЛОЗИМА КОЈИ ЧИНЕ ЊЕГОВ САСТАВНИ ДЕО

**I. ДАЈЕ СЕ САГЛАСНОСТ** на коначан Нацрт уговора о јавно – приватном партнерству за јавну расвету са прилозима који чине његов саставни део, а који је истовестан тексту Модела уговора о јавно – приватном партнерству из Конкурсне документације за јавну набавку одабира приватног партнера ради закључења Уговора о јавно – приватном партнерству за јавну расвету, број јавне набавке 404-72/2021-VIII од марта 2021. године.

**II.** Ово решење објавити у „Службеном листу града Сомбора“.

РС-АПВ СКУПШТИНА ГРАДА

Број: 023-38/2021-I

Дана: 16.07.2021. год.

С о м б о р

ПРЕДСЕДНИК

СКУПШТИНЕ ГРАДА,

Зоран Рус, с.р.

**127.** На основу члана 59. става 2. и 7. и члана 60. става 1. и 4. Закона о јавним предузећима („Сл. гласник РС“ бр. 15/2016 и 88/2019), члана 39. тачка 10) Статута града Сомбора („Сл. лист града Сомбора“, бр. 2/2019) и члана 33. тачка 2. Одлуке о промени оснивачког акта ЈКП „Водовод“ Бездан („Сл. лист града Сомбора“, бр. 27/2016 и 13/2017), Скупштина града Сомбора, на 11. седници одржаној дана 16.07.2021. године, донела је

#### РЕШЕЊЕ

##### о давању сагласности на Одлуку о Првим изменама и допунама Програма пословања ЈКП „Водовод“ Бездан за 2021 годину

**I ДАЈЕ СЕ** сагласности на Одлуку о Првим изменама и допунама Програма пословања ЈКП „Водовод“ Бездан за 2021. годину, донету од стране Надзорног одбора Јавног комуналног предузећа "Водовод" Бездан на 6. седници која је одржана 01.07.2021. године (акт број: 158/2020 од 01.07.2021. године).

**II** Ово решење објавити у „Службеном листу града Сомбора“.

РС-АПВ СКУПШТИНА ГРАДА

Број: 023-39/2021-I

Дана: 16.07.2021. год.

С о м б о р

ПРЕДСЕДНИК

СКУПШТИНЕ ГРАДА,

Зоран Рус, с.р.

**128.** На основу члана 59. става 2. и 7. и члана 60. става 1. и 4. Закона о јавним предузећима („Сл. гласник РС“ бр. 15/2016 и 88/2019), члана 39. тачка 10) Статута града Сомбора („Сл. лист града Сомбора“, бр. 2/2019) и члана 33. тачка 2. Одлуке о промени оснивачког акта ЈКП „Чистоћа“ Сомбор („Сл. лист града Сомбора“, бр. 25/2016 и 7/2017), Скупштина града Сомбора, на 11. седници одржаној дана 16.07.2021. године, донела је

#### РЕШЕЊЕ

##### о давању сагласности на Одлуку о Првим изменама и допунама Програма пословања ЈКП „Чистоћа“ Сомбор за 2021. годину

**I ДАЈЕ СЕ** сагласности на Одлуку о Првим изменама и допунама Програма пословања ЈКП „Чистоћа“ Сомбор за 2021. годину, донету од стране Надзорног одбора Јавног комуналног предузећа „Чистоћа“ Сомбор на 15. седници која је одржана 05.07.2021. године (акт број: 01-22/50 од 05.07.2021. године).

II Ово решење објавити у „Службеном листу града Сомбора“.

РС-АПВ СКУПШТИНА ГРАДА

Број: 023-40/2021-I

Дана: 16.07.2021. год.

С о м б о р

ПРЕДСЕДНИК

СКУПШТИНЕ ГРАДА,

Зоран Рус, с.р.

129. На основу члана 59. става 2. и 7. и члана 60. става 1. и 4. Закона о јавним предузећима („Сл. гласник РС“ бр. 15/2016 и 88/2019), члана 39. тачка 10) Статута града Сомбора („Сл. лист града Сомбора“ бр. 2/2019) и члана 33. тачка 2. Одлуке о промени оснивачког акта ЈКП „Простор“ Сомбор („Сл. лист града Сомбора“ бр. 27/2016, 5/2017 и 13/2017), Скупштина града Сомбора, на 11. седници одржаној дана 16.07.2021. године, донела је

#### РЕШЕЊЕ

о давању сагласности на Одлуку о Првим изменама и допунама Програма пословања ЈКП „Простор“ Сомбор за 2021 годину

I ДАЈЕ СЕ сагласности на Одлуку о Првим изменама и допунама Програма пословања ЈКП „Простор“ Сомбор за 2021. годину, донету од стране Надзорног одбора Јавног комуналног предузећа „Простор“ Сомбор на 15. седници која је одржана 05.07.2021. године (акт број: 3/244-21 од 05.07.2021. године).

II Ово Решење објавити у „Службеном листу града Сомбора“.

РС-АПВ СКУПШТИНА ГРАДА

Број: 023-41/2021-I

Дана: 16.07.2021. год.

С о м б о р

ПРЕДСЕДНИК

СКУПШТИНЕ ГРАДА,

Зоран Рус, с.р.

130. На основу члана 41., 42. и 44а. Закона о култури („Сл. гласник РС“, бр. 72/2009, 13/2016, 30/2016 – испр., 6/2020 и 47/2021), члана 13. и 14. Одлуке о оснивању Историјског архива Сомбор („Сл. лист града Сомбора“ бр. 8/2018) и члана 39. Статута града Сомбора („Сл. лист града Сомбора“ бр. 12/2018), Скупштина града Сомбора на 11. седници одржаној дана 16.07.2021. године донела је

#### РЕШЕЊЕ

О РАЗРЕШЕЊУ И ИМЕНОВАЊУ ЧЛАНА УПРАВНОГ  
ОДБОРА

ИСТОРИЈСКОГ АРХИВА СОМБОР

#### I

Из Управног одбора Историјског архива Сомбор, разрешава се:

1. ТАМАРА ЗИНДОВИЋ, на лични захтев.

#### II

У Управни одбор Историјског архива Сомбор до истека мандата, именује се:

1. РАДОВАН ПЕРУНИЧИЋ, за члана, из реда оснивача.

#### III

Ово Решење ће се објавити у „Службеном листу града Сомбора“.

РС-АПВ СКУПШТИНА ГРАДА

Број: 02-136/2021-I

Дана: 16.07.2021. год.

С о м б о р

ПРЕДСЕДНИК

СКУПШТИНЕ ГРАДА,

Зоран Рус, с.р.

131. На основу члана 116. став 13. и 15., члана 117. став 3. Закона о основама система образовања и васпитања („Сл. гласник РС“, бр. 88/2017, 27/2018 – др. закон, 10/2019 и 6/2020) и члана 39. Статута града Сомбора („Сл. лист града Сомбора“ бр. 2/2019), Скупштина града Сомбора на 11. седници одржаној дана 16.07.2021. године донела је

#### РЕШЕЊЕ

О РАЗРЕШЕЊУ И ИМЕНОВАЊУ ЧЛАНА ШКОЛСКОГ  
ОДБОРА У  
ОСНОВНОЈ ШКОЛИ „НИКОЛА ТЕСЛА“ КЉАЈИЋЕВО

#### I

Из Школског одбора ОШ „Никола Тесла“ Кљајићево, разрешава се:

Из реда родитеља:

1. ДЕЈАНА МУДРИЋ, због престанка основа по којем је именован.

#### II

У Школски одбор ОШ „Никола Тесла“ Кљајићево до истека мандата, именује се:

Из реда родитеља:

1. ДРАГАНА КРШИЋ.

#### III

Ово Решење ће се објавити у „Службеном листу града Сомбора“.

РС-АПВ СКУПШТИНА ГРАДА

Број: 02-137/2021-I

Дана: 16.07.2021. год.

С о м б о р

ПРЕДСЕДНИК

СКУПШТИНЕ ГРАДА,

Зоран Рус, с.р.

**132.** На основу члана 39. став 2. тачка 4. Закона о култури („Сл. гласник РС“, бр. 72/2009, 13/2016, 30/2016 – испр., 6/2020 и 47/2021), члана 11. Одлуке о оснивању установе за културу Градски музеј Сомбор („Сл. лист града Сомбора“ бр. 11/2019) и члана 39. став 1. тачка 13. Статута града Сомбора („Сл. лист града Сомбора“ бр. 2/2019), Скупштина града Сомбора на 11. седници одржаној дана 16.07.2021. године донела је

**РЕШЕЊЕ****О РАЗРЕШЕЊУ ДИРЕКТОРА  
ГРАДСКОГ МУЗЕЈА СОМБОР****I**

РАЗРЕШАВА СЕ функције директора Градског музеја Сомбор **ПЕТЕР МРАКОВИЋ**, академски вајар из Сомбора, са даном 16.07.2021. године, јер се против њега води кривични поступак за дело које га чини недостојним за обављање дужности директора.

**II**

Ово Решење ће се објавити у „Службеном листу града Сомбора“.

РС-АПВ СКУПШТИНА ГРАДА  
Број: 02-138/2021-I  
Дана: 16.07.2021. год.  
С о м б о р

ПРЕДСЕДНИК  
СКУПШТИНЕ ГРАДА,  
Зоран Рус, с.р.

**133.** На основу члана 37. Закона о култури („Сл. гласник РС“, бр. 72/2009, 13/2016, 30/2016 – испр., 6/2020 и 47/2021), члана 12. Одлуке о оснивању установе за културу Градски музеј Сомбор („Сл. лист града Сомбора“ бр. 11/2019) и члана 39. став 1. тачка 13. Статута града Сомбора („Сл. лист града Сомбора“ бр. 2/2019), Скупштина града Сомбора на 11. седници одржаној дана 16.07.2021. године донела је

**РЕШЕЊЕ****О ИМЕНОВАЊУ ВРШИОЦА ДУЖНОСТИ ДИРЕКТОРА  
ГРАДСКОГ МУЗЕЈА СОМБОР****I**

**ДАВИД ФИРАЊ**, мастер теоретичар уметности из Сомбора, именује се за вршиоца дужности директора Градског музеја Сомбор, са даном 17.07.2021. године, до именовања директора по јавном конкурс, а најдуже до годину дана.

**II**

Ово Решење ће се објавити у „Службеном листу града Сомбора“.

РС-АПВ СКУПШТИНА ГРАДА  
Број: 02-139/2021-I  
Дана: 16.07.2021. год.  
С о м б о р

ПРЕДСЕДНИК  
СКУПШТИНЕ ГРАДА,  
Зоран Рус, с.р.

*Издавач: Град Сомбор  
Три цара Уроша 1, 25101 Сомбор  
- главни и одговорни уредник секретар Скупштине града Сомбора Душанка Голубовић - телефон 025/468-151*